

## BAB - II

### EVALUASI HASIL PELAKSANAAN RKPD TAHUN 2013 DAN CAPAIAN KINERJA PENYELENGGARAAN PEMERINTAHAN

#### 2.1. Gambaran Umum Kondisi Daerah

Gambaran umum kondisi daerah Provinsi Sumatera Utara terhadap Capaian Kinerja Penyelenggaraan Urusan Pemerintahan yang mencakup aspek geografi dan demografi, aspek kesejahteraan, aspek pelayanan umum, dan aspek daya saing daerah, adalah sebagai berikut :

##### 2.1.1. Aspek Geografi Dan Demografi

###### 2.1.1.1. Karakteristik lokasi dan wilayah:

###### a. Luas dan batas wilayah administrasi

Sumatera Utara memiliki luas total sebesar 181.860,65 km<sup>2</sup> yang terdiri dari luas daratan sebesar 71.680,68 km<sup>2</sup> atau 3.73 % dari luas wilayah Republik Indonesia dan luas perairan sebesar 110.000,65 km<sup>2</sup>, sebagian besar berada di daratan Pulau Sumatera dan sebagian kecil berada di Pulau Nias, Pulau-pulau Batu serta beberapa pulau kecil, baik di perairan bagian barat maupun di bagian timur Pulau Sumatera.

Perkembangan wilayah Provinsi Sumatera Utara mengikuti dinamika kehidupan sosial ekonomi dan perpolitikan di Indonesia. Sampai dengan akhir tahun 2009, secara administratif wilayah Provinsi Sumatera terdiri dari 25 Kabupaten dan 8 Kota, 421 Kecamatan dan 5828 Desa/Kelurahan. Kabupaten Mandailing Natal merupakan kabupaten dengan wilayah terluas yaitu 6.620,70 (9,24%). Sedangkan luas terkecil adalah Kota Sibolga yaitu 10,77km<sup>2</sup> (0,02%). Data selengkapnya dapat dilihat pada tabel 2.1.1.1. dibawah ini :

Tabel 2.1.  
Luas Wilayah Kabupaten/Kota di Provinsi Sumatera Utara

No	Kabupaten/Kota	Ibukota	Jumlah Kecamatan	Luas Wilayah (km <sup>2</sup> )
1	Kota Medan	Medan	21	265,10
2	Kota Binjai	Binjai	5	90,24
3	Kota Tebing Tinggi	Tebing Tinggi	5	38,44
4	Kota Pematangsiantar	Pematangsiantar	8	79,97
5	Kota Tanjung Balai	Tanjung Balai	6	61,52
6	Kota Padangsidimpuan	Padangsidimpuan	6	114,65
7	Kota Sibolga	Sibolga	4	10,77
8	Kota Gunung Sitoli	Gunung Sitoli	6	469,36
9	Kab. Deli Serdang	Lubuk Pakam	22	2.486,14
10	Kab. Serdang Bedagai	Sei Rampah	17	1.913,33
11	Kab. Langkat	Stabat	23	6.263,29
12	Kab. Asahan	Kisaran	25	3.675,79
13	Kab. Dairi	Sidikalang	15	1.927,80
14	Kab. Karo	Kabanjahe	17	2.127,25

No	Kabupaten/Kota	Ibukota	Jumlah Kecamatan	Luas Wilayah (km <sup>2</sup> )
15	Kab. Labuhan Batu	Rantau Prapat	9	2.561,38
16	Kab. Labuhan Batu Utara	Aek Kanopan	8	3.545,80
17	Kab. Labuhan Batu Selatan	Kota Pinang	5	3.116,00
18	Kab. Simalungun	Pamatang Raya	31	4.368,60
19	Kab. Tapanuli Utara	Tarutung	15	3.764,65
20	Kab. Tapanuli Tengah	Pandan	20	2.158,00
21	Kab. Tapanuli Selatan	Sipirok	14	4.352,86
22	Kab. Toba Samosir	Balige	16	2.352,35
23	Kab. Mandailing Natal	Panyabungan	23	6.620,70
24	Kab. Pakpak Bharat	Salak	8	1.218,30
25	Kab. Humbang Hasundutan	Dolok Sanggul	10	2.297,20
26	Kab. Samosir	Pangururan	9	2.433,50
27	Kab. Nias	Gido	10	980,32
28	Kab. Nias Utara	Lotu	11	1.501,63
29	Kab. Nias Selatan	Teluk Dalam	31	1.625,91
30	Kab. Nias Barat	Lahomi	8	544,09
31	Kab. Batu Bara	Limapuluh	7	904,96
32	Kab. Padang Lawas	Sibuhuan	12	3.892,74
33	Kab. Padang Lawas Utara	Gunung Tua	9	3.918,05
	<b>Provinsi Sumatera Utara</b>	<b>Medan</b>	<b>436</b>	<b>71.680,68*</b>

Sumber : BPS Provinsi Sumatera Utara  
Keterangan : \*) Keadaan Juni 2013

#### **b. Letak dan kondisi geografis**

Provinsi Sumatera Utara terletak pada 0° - 4°33' Lintang Utara dan 96°50' - 100°52' Bujur Timur, merupakan salah satu provinsi yang terletak di Pulau Sumatera. Provinsi Sumatera Utara berbatasan sebelah utara dengan Provinsi Aceh, sebelah barat dengan Samudera Hindia, sebelah selatan dengan Provinsi Riau dan Provinsi Sumatera Barat serta sebelah timur dengan Selat Malaka. Secara regional Provinsi Sumatera Utara berada pada jalur strategis pelayaran internasional Selat Malaka yang dekat dengan Singapura, Malaysia dan Thailand.

Provinsi Sumatera Utara memiliki garis pantai sepanjang 1.300 Km. Panjang Garis Pantai Timur 545 Km, Panjang Garis Pantai Barat 375 Km dan Panjang Garis Pantai Pulau Nias 380 Km. Terdapat 419 pulau, dengan 237 pulau yang telah memiliki nama, dengan 6 pulau di wilayah Pantai Timur termasuk Pulau Berhala sebagai pulau terluar yang berbatasan dengan selat Malaka dan sisanya 182 pulau di wilayah Pantai Barat dengan Pulau Wunga dan Pulau Simuk sebagai pulau terluar di wilayah Pantai Barat.

Pada kawasan pesisir dan pulau-pulau kecil terdapat hutan mangrove seluas 63.467,4 Ha dalam kondisi baik seluas : 27.019,57 Ha dan 36.447,83 Ha dalam kondisi rusak yang tersebar di 6 Kabupaten (belum termasuk Nias). Selain hasil laut dan perikanan lainnya, kawasan ini memiliki potensi pariwisata bahari yang belum teridentifikasi seluruhnya.

Daerah pantai di kawasan Pantai Barat Sumatera Utara sangat bervariasi yaitu daerah yang curam, berbatu dan di beberapa daerah terdapat pantai yang didominasi rawa. Kondisi pantai semacam ini banyak ditemukan di daerah Kabupaten Tapanuli Tengah, Tapanuli Selatan, Sibolga dan Mandailing Natal. Sedangkan Pantai Kabupaten Nias dan Kabupaten Nias Selatan didominasi oleh pantai berbatu dan berpasir, khususnya yang berhadapan langsung dengan Samudera Indonesia.

Banyak terdapat pulau-pulau kecil merupakan ciri yang dimiliki oleh kawasan pesisir barat Sumatera Utara. Pantai barat ini juga memiliki hamparan mangrove sekitar 14.270 Ha yang membujur dari pantai selatan Kabupaten Mandailing Natal sampai ke pantai selatan Kabupaten Tapanuli Tengah serta di daerah pulau-pulau di Kabupaten Nias dengan ketebalan antara 50-150 meter. Terumbu karang di Pantai Barat Sumatera Utara terdapat di tiga Kabupaten, yaitu Kabupaten Tapanuli Tengah, Kabupaten Nias dan Kabupaten Nias Selatan yang tumbuh pada kedalaman 3-10 meter.

### **c. Topografi**

#### 1) Kemiringan lahan

Wilayah Sumatera Utara terdiri dari daerah pantai, dataran rendah dan dataran tinggi serta pegunungan Bukit Barisan yang membujur ditengah-tengah dari Utara ke Selatan. Kemiringan tanah antara 0% – 2% seluas 17,8% dari luas wilayah, 2%-15 % seluas 49,2% dari luas wilayah, 15% – 25% seluas 8,8%, 25% – 40% seluas 10,8% dan diatas 40% seluas 11,3% dari luas wilayah, sedangkan luas wilayah perairan Danau Toba sekitar 112.986 Ha atau 1,6% dari luas wilayah.

#### 2) Ketinggian lahan

Ketinggian lahan di Provinsi Sumatera Utara bervariasi mulai dari 0 – 2200 m dpl. Terbagi atas 3 (tiga) bagian yaitu bagian Timur dengan keadaan relatif datar, bagian tengah bergelombang sampai berbukit dan bagian Barat merupakan dataran bergelombang.

Wilayah Pantai Timur yang merupakan dataran rendah seluas 24.921,99 Km<sup>2</sup> atau 34,77 persen dari luas wilayah Sumatera Utara adalah Daerah yang subur, kelembaban tinggi dengan curah hujan relatif tinggi pula. Banjir juga sering melanda wilayah tersebut akibat berkurangnya pelestarian hutan, erosi dan pendangkalan sungai. Pada musim kemarau terjadi pula kekurangan persediaan air disebabkan kondisi hutan yang kritis.

Wilayah dataran tinggi dan wilayah Pantai Barat seluas 46.758,69 Km<sup>2</sup> atau 65,23 persen dari luas wilayah Sumatera Utara, sebagian besar merupakan pegunungan, memiliki variasi dalam tingkat kesuburan tanah, iklim, topografi dan kontur serta daerah yang struktur tanahnya labil. Beberapa danau, sungai, air terjun dan gunung berapi dijumpai di wilayah ini serta sebagian wilayahnya tercatat sebagai daerah gempa tektonik dan vulkanik.

### **d. Geologi**

#### 1) Struktur dan karakteristik

Secara geologis, wilayah Provinsi Sumatera Utara memiliki struktur dan batuan yang kompleks dan telah beberapa kali mengalami tumbukan dari proses tektonik karena posisinya terletak pada pertemuan lempeng Euroasia di sebelah timur dan lempeng Australia di sebelah barat. Hal ini menyebabkan terbentuknya rangkaian jalur patahan, rekahan dan pelipatan disertai kegiatan vulkanik. Jalur patahan tersebut melewati jalur Sumatera Utara mulai dari segmen Alas-Karo dan sepanjang kurang lebih 390 km merupakan sumber bencana alam geologi berupa pusat-pusat gempa di darat, tsunami

dan pemicu terjadinya letusan gunung berapi dan tanah longsor. Jalur patahan (subduction) di Pantai Barat sepanjang kurang lebih 250 km merupakan pusat pusat gempa di dasar laut.

Kondisi struktur geologi yang kompleks yang dicirikan oleh bentuk bentang alam perbukitan, terlipat dengan patahan selain merupakan jalur gempa juga potensial menimbulkan tanah longsor terhadap sekitar 40-50 % dari luas daerah Provinsi Sumatera Utara yang mencakup 18 wilayah kabupaten dan 1 kota (menurut keadaan tahun 2005) merupakan kawasan yang rentan gerakan tanah longsor.

## 2) Potensi

### - Sumber energi

Potensi energi berupa panas bumi sebagai energi alternatif yang tersebar pada beberapa tempat di Sumatera Utara, diantaranya di Kabupaten Karo, Simalungun, Samosir, Tapanuli Utara, Padang Lawas, Mandailing Natal. Sumber panas bumi ini berpotensi sebagai pembangkit energi listrik Sumatera Utara.

Sumatera Utara juga memiliki indikasi kandungan minyak pada 2 (dua) tempat yaitu di Pangkalan Susu Kabupaten Langkat dengan cadangan sebesar 15 MMSTB dengan analisa kimia sebesar 15 MMSTB dan Gunungsitoli, Kabupaten Nias serta beberapa wilayah lain.

Cadangan batubara terdapat di 15 (lima belas) titik dan gambut yang merupakan salah satu sumber energi yang banyak terdapat di Provinsi Sumatera Utara. Selain sebagai sumber energi, juga dapat digunakan sebagai media semai. Timah putih merupakan bahan galian yang berfungsi sebagai bahan industri dan konstruksi. Di Provinsi Sumatera Utara sebaran lokasi potensinya berada pada Aekhabil Kecamatan Sibolga Kabupaten Tapanuli Tengah pada 1°45'03,3" LU 99°08'11,2" BT dengan jumlah cadangan sebesar 470 BSCF dan Desa Hatapang Kecamatan Na-IX-X Kabupaten Labuhanbatu. Serta beberapa wilayah lain yaitu di Kabupaten Mandailing Natal, Kabupaten Tapanuli Tengah, Kabupaten Tapanuli Selatan, Kabupaten Langkat, Kabupaten Padang Lawas, Kabupaten Labuhanbatu Utara, Kota Gunungsitoli, Kabupaten Nias, Kabupaten Nias Utara, Kabupaten Nias Barat, Kabupaten Nias Selatan) dimana hingga saat ini dalam tahap Penyelidikan Umum.

Terdapat juga indikasi potensi energi nuklir (radioaktif) yang terdapat di Kelurahan Aekhabil Kecamatan Sibolga Selatan, Kota Sibolga, yakni berupa Radium (Ra).

### - Bahan tambang mineral logam dan bukan logam

Bahan tambang mineral di Sumatera Utara terdiri dari 21 (dua puluh satu) jenis berupa Antimoni, Arsen, Barit, Bauksit, Belerang, Besi, Bismut, Kromium, Emas, Perak, Tembaga, Florit, Mangan, Merkuri, Molibdenum, Niobium, Platina, Tellurium, Seng, Timbal dan Wolfram. Selain itu terdapat juga bahan tambang mineral bukan logam dan batuan yang terdiri dari 26 (dua puluh enam) jenis yang tersebar pada kabupaten-kabupaten di Provinsi Sumatera Utara antara lain : Bentonit, Zeolit, Dolomit, Travertin, Diatomea, Trass, Andesit, Granit, Feldspar, Marmer, Kaolin, Batumulia, Batu Gamping, Batu Apung, Perlit, Kalsit, Kukarsit, Fosfat, Lempung, Pasir Kuarsa, Mika, Grafit, Oker, Talk, Sirtu, dan Serpentin.

## e. Hidrologi

### 1) Daerah aliran sungai

Kondisi hidrologi di Provinsi Sumatera Utara terdiri dari air permukaan yaitu sungai, danau, rawa dan air bawah tanah dimana secara keseluruhan wilayah terbagi atas

71 DAS dan 3 (tiga) DAS lintas provinsi. Jumlah induk sungai di Provinsi Sumatera Utara sebanyak 99 buah, Anak Sungai sebanyak 783 buah, Ranting Sungai 659 buah, anak Ranting Sungai 342 buah.

## 2) Sungai, danau dan rawa

Sesuai dengan Peraturan Menteri PU nomor 11.A/PRT/M/2006 tentang Sungai dan Satuan Wilayah Sungai, maka sungai-sungai di Provinsi Sumatera Utara dapat dikelompokkan ke dalam 11 (sebelas) Satuan Wilayah Sungai berdasarkan lintas wilayahnya yaitu WS Strategis Nasional adalah WS Belawan – Ular – Padang, WS Toba – Asahan dan WS Batang Angkola – Batang Gadis. WS Lintas Provinsi yaitu WS Alas Singkil lintas provinsi dengan Provinsi Aceh, WS Batang Natal – Batang Batahan lintas provinsi dengan Sumatera Barat dan SWS Rokan lintas Provinsi dengan Riau. Sementara WS Wampu – Besitang Lintas Kab/Kota, WS Bah Bolon Lintas Kab/Kota, WS Barumun – Kualuh adalah lintas Kab/Kota, WS Pulau Nias Lintas Kab/Kota, WS Sibundong – Batang Toru Lintas Kab/Kota.

Kawasan rawa merupakan sumber daya alam yang petensinya belum dimanfaatkan dengan optimal bagi lahan pertanian dan pertambakan. Di Provinsi Sumatera Utara luas baku daerah rawa adalah sebesar 1.012.005 Ha yang letaknya tersebar di kawasan Pantai Timur dan Pantai Barat.

## 3) Debit Air

Beberapa sungai utama di Propinsi Sumatera Utara memiliki debit air rata-rata yang cukup besar seperti Sungai Wampu, Sungai Ular, Sungai Barumun, Sungai Silau, Sungai Asahan yang dapat dimanfaatkan untuk sumber air irigasi dan bahan baku air bersih dan air minum untuk keperluan rumah tangga dan industri. Namun disisi lain dapat menimbulkan ancaman bahaya banjir dimusim penghujan, akibat mulai terdegradasinya lahan pada daerah hulu.

Selain itu terdapat badan air yaitu danau dengan debit air cukup besar yang potensial bagi sistem pengairan dan memiliki air terjun yang potensial sebagai sumber energi. Badan air berupa danau kecil yaitu Danau Siais dan Danau Pandan di Tapanuli Tengah, Danau Balimbing di Tapanuli Selatan, Danau Lau Kawar di Kabupaten Karo dan yang terbesar besar yaitu Danau Toba yang terletak di dataran tinggi di wilayah tengah meliputi 7 (tujuh) kabupaten dengan luas 110.260 ha. Di Pulau Samosir terdapat dua danau kecil yaitu Danau Sidihoni dan Danau Aek Tonang.

Juga terdapat potensi air tanah dimana empat diantaranya dari cekungan air bawah permukaan berada pada lintas provinsi

## **f. Klimatologi**

### 1) Tipe

Iklim di Sumatera Utara termasuk iklim tropis yang dipengaruhi oleh angin Passat dan angin Muson. Sebagaimana Provinsi lainnya di Indonesia, Provinsi Sumatera Utara mempunyai musim kemarau dan musim penghujan. Musim kemarau biasanya terjadi pada bulan Juni sampai dengan September dan musim penghujan biasanya terjadi pada bulan November sampai dengan bulan Maret, diantara kedua musim itu diselingi oleh musim pancaroba.

### 2) Curah hujan

Curah hujan relatif cukup tinggi yaitu berkisar 1.431 - 2.265 mm per tahun atau rata-rata 2.100 mm per-tahun, dengan jumlah hari hujan rata-rata sebesar 173 - 230 hari per tahun. Pada wilayah kering, curah hujan tahunan rata-rata kurang dari 1.500 mm yang tercatat di beberapa bagian wilayah Simalungun, Tapanuli Selatan, dan Tapanuli Utara, sedang curah hujan tinggi berkisar antara 2.000 sampai 4.500 mm berlangsung sepanjang tahun di daerah Asahan, Dairi, Deli Serdang, Karo, Labuhan Batu, Langkat, Nias, Tapanuli Tengah, dan sebagian besar Tapanuli Selatan. Musim kemarau pada umumnya terjadi pada Juni sampai September dan musim penghujan terjadi pada bulan November sampai Maret.

### 3) Suhu

Ketinggian permukaan daratan Provinsi Sumatera Utara sangat bervariasi, sebagian daerahnya datar, hanya beberapa meter di atas permukaan laut, beriklim cukup panas bisa mencapai 35,80°C, sebagian daerah berbukit dengan kemiringan yang landai, beriklim sedang dan sebagian lagi berada pada daerah ketinggian yang suhu minimalnya bisa mencapai 13,40° C.

### 4) Kelembaban

Kelembaban udara rata-rata 78%-91%.

## g. Penggunaan lahan, antara lain terdiri dari:

### 1) Kawasan lindung

Berdasarkan Surat Keputusan Menteri Kehutanan Nomor : 44/Menhut-II/2005 tanggal 16 Pebruari 2005 tentang Penunjukan Kawasan Hutan di Provinsi Sumatera Utara, luas kawasan hutan di Provinsi Sumatera Utara adalah seluas 3.742.120,00 ha atau 52,21 % dari luas Provinsi Sumatera Utara (7.168.068,00 ha).

Berdasarkan fungsinya, kawasan hutan dimaksud terdiri dari :

#### - Fungsi hutan dalam kawasan lindung (1.774.400,00 ha)

a.	Cagar Alam (CA)	:	12.287,46	Ha
b.	Suaka Margasatwa (SM)	:	85.552,00	Ha
c.	Taman Nasional Gunung Leuser (TNGL)	:	187.985,00	Ha
d.	Taman Nasional Batang Gadis (TNBG)	:	108.000,00	Ha
e.	Taman Hutan Raya (Tahura)	:	51.600,00	Ha
f.	Taman Wisata Alam (TWA)	:	3.448,90	Ha
g.	Taman Buru (TB)	:	8.350,00	Ha
h.	Hutan Lindung (HL)	:	1.297.330,00	Ha

#### - Fungsi hutan dalam kawasan budidaya (1.967.720,00 ha)

a.	Hutan Produksi Terbatas (HPT)	:	879.270,00	Ha
b.	Hutan Produksi Tetap (HP)	:	1.035.690,00	Ha
c.	Hutan Produksi yang dapat Dikonversi (HPK)	:	52.760,00	Ha

Di Provinsi Sumatera utara yang termasuk dalam kawasan hutan lindung adalah kawasan berada pada ketinggian 2.000 meter d.p.l. dengan kelerengan lebih besar dari sekitar 45 %, mempunyai skor lebih dari 175 menurut SK Menteri Pertanian No. 837/Kpts/Um/11/1980, mempunyai jenis tanah sangat peka terhadap erosi, yaitu jenis tanah dengan nilai 5 (regosol, litosol, organosol dan rezina) dan kelas lereng lebih besar dari 15 %, memiliki bercurah hujan tinggi dan mampu meresapkan air ke dalam tanah, termasuk di dalamnya kawasan tanah gambut dengan ketebalan 3 m yang terdapat dibagian hulu sungai/rawa dan yang ditetapkan sebagai hutan lindung. Kawasan ini

mencakup juga lahan gambut di Kabupaten Langkat, Humbang Hasundutan, Asahan, Labuhan Batu, Tapanuli Tengah, Mandailing Natal, dan Nias).

## 2) Kawasan budidaya

Penggunaan lahan untuk kegiatan pertanian yang teridentifikasi hingga Tahun 2012 seluas 380.201 Ha. Penggunaan lahan untuk kegiatan pertanian terbesar berada di wilayah Pantai Timur, yaitu meliputi areal seluas lebih kurang 57% dari luas areal pertanian Sumatera Utara. Sebagian besar lahan hutan berada di wilayah Pantai Barat, yaitu seluas  $\pm$  69% dari luas hutan di Provinsi Sumatera Utara. Kegiatan pertanian mendominasi wilayah Pantai Timur, sedangkan wilayah Pantai Barat didominasi oleh kegiatan pertanian dan hutan secara relatif berimbang.

Wilayah Pantai Timur yang merupakan dataran rendah seluas 26.360 km<sup>2</sup> atau 36,8% dari luas wilayah Sumatera Utara merupakan wilayah yang subur, suhu udara tinggi, kelembaban udara tinggi, dan curah hujan juga relatif tinggi, meliputi Kabupaten Langkat, Deli Serdang, Serdang Bedagai, Asahan, Batu Bara, Labuhan Batu, Labuhan Batu Utara, Labuhan Batu Selatan, Kota Binjai, Medan, dan Tebing Tinggi. Wilayah Pantai Barat meliputi Kabupaten Tapanuli Selatan, Padang Lawas Utara, Mandailing Natal, Tapanuli Tengah, Nias, Nias Selatan dan Kota Sibolga. Kegiatan di wilayah Pantai Timur umumnya heterogen, dengan kawasan perkotaan yang relatif besar dan prasarana wilayah yang memadai. Wilayah ini sesuai untuk pengembangan berbagai jenis kegiatan budidaya, terutama perkebunan dan tanaman pangan.

Potensi sumber daya alam Provinsi Sumatera Utara cukup berlimpah, diantaranya tanaman pangan dan hortikultura, perkebunan, perikanan dan pariwisata. Potensi Pertanian Provinsi Sumatera Utara diantaranya adalah sayuran, jeruk dan buah-buahan yang sebagian besar telah dipasarkan dengan baik dan sudah di ekspor keluar negeri maupun provinsi lain. Luas areal perkebunan saat ini adalah sekitar 1,1 juta Ha, dengan total produksi sebesar  $\pm$  4.411.536,55 ton diantaranya sawit, karet, kopi, kakao, tembakau, kelapa dan komoditi lainnya. Dan untuk perencanaan hingga 20 tahun kedepan seluas sekitar 1,7 Ha.

Potensi perikanan laut Selat Malaka (Pantai Timur) sebesar 239.000,2 ton pertahun sementara pemanfaatannya sudah sekitar 257.364,8 ton atau 107,7%, atau telah terjadi overfishing (padat tangkap), sedangkan potensi Samudera Hindia atau Pantai Barat sebesar 917.000,5 ton per tahun dan baru dimanfaatkan 100.707,59 atau 10,9%. Potensi Pantai Barat ini perlu dikembangkan mengingat tingkat pemanfaatannya masih rendah.

Komoditi bidang pertanian pada dataran tinggi Bukit Barisan Sumatera Utara, seperti jagung, kentang, kopi, ikan mas, sapi, bawang merah sangat berpotensi untuk dikembangkan. Pengembangan perikanan laut wilayah pesisir, pulau-pulau kecil dan pulau terluar, dengan luas laut Sumatera Utara 110.000 km<sup>2</sup>, panjang pantai 1.300 km (Pantai Timur 545 km dan Pantai Barat 375 km serta Pulau Nias 380 km), sangat berpotensi untuk dikembangkan. Hal ini seiring dengan bertambahnya penduduk Indonesia dan dunia sehingga akan meningkatkan permintaan terhadap kelautan dan perikanan, ditambah dengan menurunnya kemampuan produksi perikanan tangkap dunia.

### **2.1.1.2. Potensi pengembangan wilayah**

Wilayah Sumatera Utara berpotensi untuk dikembangkan dengan memperhatikan karakteristik geografis dan sumber daya alam yang tersebar di seluruh wilayah. Pengembangan potensi kewilayahan tersebut dilakukan berdasarkan kawasan sesuai dengan regulasi perencanaan, yaitu melalui

penetapan kawasan-kawasan strategis provinsi serta mendorong perwujudan kawasan strategis nasional dan kawasan strategis kabupaten/kota.

Koridor pembangunan kewilayahan dikembangkan dengan mengacu pada sistem wilayah atau sistem kota-kota di Sumatera Utara yang diwujudkan dalam penetapan pusat-pusat kegiatan wilayah dan mendorong terwujudnya pusat-pusat kegiatan nasional dan pusat-pusat kegiatan lokal saling terkoneksi.

Kawasan strategis provinsi merupakan bagian wilayah provinsi yang penataan ruangnya diprioritaskan karena mempunyai pengaruh sangat penting dalam lingkup provinsi, baik di bidang ekonomi, sosial budaya, dan/atau lingkungan. Kawasan strategis provinsi berfungsi: (a) untuk memwadahi penataan ruang kawasan yang tidak bisa terakomodasi dalam rencana struktur ruang dan rencana pola ruang; (b) sebagai alokasi ruang untuk berbagai kegiatan sosial ekonomi masyarakat dan kegiatan pelestarian lingkungan dalam wilayah provinsi yang dinilai mempunyai pengaruh sangat penting terhadap wilayah provinsi; dan (c) sebagai dasar penyusunan rencana tata ruang kawasan strategis provinsi. Kawasan strategis provinsi di Provinsi Sumatera ditetapkan berdasarkan kepentingan: (a) pertumbuhan ekonomi; (b) sosial dan budaya; dan (c) fungsi dan daya dukung lingkungan hidup.

Sebaran kawasan strategis dari sudut kepentingan pertumbuhan ekonomi meliputi:

- a. Kawasan agropolitan dataran tinggi Bukit Barisan, meliputi sentra produksi;
  1. Merek, Kabupaten Karo;
  2. Siborong borong, Kabupaten Tapanuli Utara;
  3. Dolok Sanggul, Kabupaten Humbang Hasundutan;
  4. Lumban Julu, Kabupaten Toba Samosir;
  5. Harian, Kabupaten Samosir;
  6. Silimakuta, Kabupaten Simalungun;
  7. Sitinjo, Kabupaten Dairi;
  8. Siempat Rube, Kabupaten Pakpak Bharat; dan
  9. Siantar Martoba, Kota Pematangsiantar
- b. Kawasan Pengembangan Ekonomi Terpadu Simalungun – Batubara – Asahan meliputi:
  1. Kawasan Tanjungbalai – Asahan;
  2. Kawasan Simalungun – Batubara;
  3. Kawasan Pengembangan Ekonomi Khusus Sei Mangke
- c. Kawasan Pengembangan Ekonomi Terpadu Labuhanbatu dan sekitarnya.
- d. Kawasan Pengembangan Ekonomi Terpadu Pantai Barat dan sekitarnya meliputi :
  1. Kawasan Labuan Angin – Sibolga;
  2. Kawasan Mandailing Natal – Tapanuli Selatan; dan
  3. Kawasan Perkotaan Padangsidempuan dan sekitarnya.
- e. Kawasan Pengembangan Ekonomi Terpadu Kepulauan Nias.

Sebaran kawasan strategis dari sudut kepentingan sosial budaya meliputi:

- a. Kawasan situs dan bangunan bersejarah di kawasan perkotaan Mebidangro, meliputi:
  1. Situs dan peninggalan bersejarah Kota Cina di Kota Medan dan Kota Rantang di Kabupaten Deli Serdang;
  2. Bangunan bersejarah di Koridor Kota Lama Belawan dan Kota Lama Kesawan di Kota Medan;
  3. Bangunan bersejarah budaya Kesultanan Deli di Kota Medan dan Kabupaten Deli Serdang.
- b. Kawasan religi dan situs candi/Biara di Kabupaten Padanglawas dan Padanglawas Utara;
- c. Kawasan Tradisional Bawomataluo Kabupaten Nias Selatan dan sekitarnya;
- d. Kawasan religi dan situs bersejarah Islam di Barus Kabupaten Tapanuli Tengah;
- e. Kawasan religi dan situs bersejarah suku Batak di Pusuk Buhit Kabupaten Samosir



Sebaran kawasan strategis dari sudut kepentingan fungsi dan daya dukung lingkungan hidup meliputi:

- a. Kawasan Ekosistem Leuser dan Bahorok;
- b. Kawasan Konservasi Hutan Batang Toru; dan
- c. Kawasan Konservasi Taman Nasional Batang Gadis Kabupaten Mandailing Natal.

Di tingkat nasional, beberapa wilayah/kawasan di Sumatera Utara juga ditetapkan sebagai kawasan strategis nasional, yaitu:

- a. Dari sudut kepentingan pertahanan keamanan, yaitu Pulau Berhala Kabupaten Serdang Bedagai di Kawasan Perbatasan laut RI dengan Malaysia;
- b. Dari sudut kepentingan ekonomi, yaitu Kawasan Perkotaan Medan-Binjai-Deli Serdang-Karo (Mebidangro);
- c. Dari sudut kepentingan lingkungan, yaitu Kawasan Danau Toba dan sekitarnya.

Pada tahun 2011, telah diterbitkan Peraturan Presiden Nomor 61 Tahun 2011 tentang Rencana Tata Ruang Kawasan Perkotaan Medan, Binjai, Deli Serdang, Dan Karo untuk melaksanakan ketentuan Pasal 21 ayat (1) Undang-Undang Nomor 26 Tahun 2007 tentang Penataan Ruang dan Pasal 123 ayat (4) Peraturan Pemerintah Nomor 26 Tahun 2008 tentang Rencana Tata Ruang Wilayah Nasional. Rencana Tata Ruang Kawasan Perkotaan Mebidangro berperan sebagai alat operasionalisasi Rencana Tata Ruang Wilayah Nasional dan sebagai alat koordinasi pelaksanaan pembangunan di Kawasan Perkotaan Mebidangro. Serta Peraturan Presiden Nomor 13 Tahun 2012 tentang Rencana Tata Ruang Pulau Sumatera untuk melaksanakan ketentuan Pasal 21 ayat (1) Undang-Undang Nomor 26 Tahun 2007 tentang Penataan Ruang dan ketentuan Pasal 123 ayat (4) Peraturan Pemerintah Nomor 26 Tahun 2008 tentang Rencana Tata Ruang Wilayah Nasional, perlu menetapkan Peraturan Presiden tentang Rencana Tata Ruang Pulau Sumatera.

### **2.1.1.3. Wilayah rawan bencana**

Berdasarkan deskripsi karakteristik wilayah, dapat diidentifikasi wilayah yang berpotensi rawan bencana alam, seperti banjir, tsunami, abrasi, longsor, kebakaran hutan, gempa tektonik dan vulkanik dan lain-lain.

#### **1. Kawasan rawan massa gerakan tanah/tanah longsor**

Bencana longsor disertai dengan banjir bandang sudah sering terjadi di Sumatera Utara antara lain longsor dan banjir bandang Sibolangit (Deli Serdang, 22 November 1994), Dolok - Saipar Dolok Hole di DAS Bilah (Tapanuli Selatan - Labuhan Batu, Mei 1995), Perbaungan - Lubuk Pakam (Deli Serdang, Januari 2002), Nias (31 Juli 2001 dan 2 Januari 2003), Bahorok (Langkat, 2 Nopember 2003). Berbagai longsor dan banjir bandang dalam ukuran kecil juga telah sering terjadi di berbagai lokasi di Sumatera Utara sebagai contoh Berastagi yang berada di pegunungan di Karo beberapa waktu yang lalu dilanda banjir bandang. Kawasan ini terletak pada sebagian besar wilayah Sumatera Utara di sekitar Bukit Barisan membujur arah Utara - Selatan pada dasarnya potensial terhadap gerakan tanah, rayapan, longsor, gelombang pasang dan banjir bandang.

Termasuk dalam kawasan ini Kabupaten Tapanuli Utara pada Kecamatan Muara, Sipoholon, Dolok Sanggul, Lintong Nihuta, Baki, Raja, Siborong-borong, Pagaran, Onan Ganjang, Tarutung, Adian Koting, Pahae Julu, Pahae Jae; Kabupaten Samosir pada Kecamatan Simanindo, Pangururan, Sianjur Mula-Mula, Harian Boho, Palipi, Onan Runggu, Kabupaten Toba Samosir pada Kecamatan Laguboti, Porsea, Habinsaran; Kabupaten Tapanuli Tengah pada Kecamatan Barus, Kolang, Tapan Nauli, Lumut, Sibabangun; Kabupaten Mandailing Natal pada Kecamatan Siabu, Panyabungan, Batang Natal, Kotanopan; Kabupaten Pakpak Bharat pada Kecamatan Sitelu Taliutang Jahe,

Sitelu Taliutang Julu, Taliutang Salak, Taliutang PGGS, Kerajaan; Kabupaten Dairi pada Kecamatan Tigalingga, Siempat Nempu, Silima Pungga-Pungga, Pegagan, Sumbul, Sidikalang, Parbuluan; Kabupaten Simalungun pada Kecamatan Dolok Silau, Silimakuta, Dolok Pardamean, Sidamanik, Dolok Panribuan, Girsang Sipangan Bolon; Kabupaten Deli Serdang pada Kecamatan Namorambe, STM Hilir, Biru-biru, Sibolangit, STM Hulu, Bangun Purba, Kabupaten Karo pada Kecamatan Mardinding, Kutabuluh, Lau Baleng, Tiga Binanga, Simpang Empat, Kabanjahe, Barusjahe, Merek; Kabupaten Langkat pada Kecamatan Padang Tualang, Bahorok, Salapian, Kwala, Sei Bingai; Termasuk Pulau Nias bagian Selatan dan bagian Tengah yaitu: Kabupaten Nias Selatan, Kabupaten Nias pada Kecamatan Hiliduho; Kabupaten Nias Barat pada Kecamatan Mandrehe serta Kota Gunung Sitoli pada Kecamatan Gunung Sitoli.

2. Kawasan rawan zona patahan aktif;  
Posisi wilayah Sumatera Utara terhadap Pulau Sumatera yang terletak diantara Lempeng Asia dan Lempeng Australia mengakibatkan terdapatnya kawasan rawan pada zona tumbukan lempeng di wilayah pantai barat, wilayah daratan Sumatera Utara, dan wilayah pantai Kepulauan Nias.
3. Kawasan rawan gelombang pasang air laut, abrasi dan tsunami; gelombang pasang; rawan abrasi  
Tsunami adalah gelombang pasang yang disebabkan oleh gempa bumi atau longsor di lereng dasar laut. Gelombang pasang semacam ini bisa melanda daerah pantai sampai puluhan meter tingginya dan ratusan meter jauhnya dari pantai, sehingga menyapu dan merusak segala apa yang ada di pantai dan di daratan, seperti yang terjadi di Provinsi Aceh dan Sumatera Utara pada tanggal 26 Desember 2004. Tsunami yang menerjang pantai barat Aceh dan Sumatera Utara terjadi 20 menit sampai 5 jam setelah gempa tektonik. Kecepatan gelombang tsunaminya rata-rata 50-100 kilometer per jam. Di pusat gempa, kecepatan tsunami Aceh secara teoretis dapat dihitung, yaitu antara 400 - 800 kilometer per jam. Daerah rawan tsunami tersebar di Pantai Barat pada elevasi kurang dari 5 meter, meliputi wilayah pantai timur, pantai barat dan wilayah pantai Kepulauan Nias
4. Kawasan rawan banjir/ banjir bandang  
Peristiwa banjir merupakan bencana alam yang juga sering terjadi di wilayah Sumatera Utara yang beriklim tropis, terutama pada wilayah dengan kemiringan lereng landai atau dataran. Beberapa peristiwa banjir yang terjadi di Sumatera Utara adalah sebagai berikut:
  - Peristiwa banjir (dan juga tanah longsor) yang terbesar selama 3 tahun terakhir di Indonesia terjadi di kawasan Taman Nasional Gunung Leuser (TNGL) yang terletak di perbatasan Provinsi Sumatera Utara dan Provinsi Aceh.
  - Di daerah Bohorok Kabupaten Langkat Provinsi Sumatera Utara pada November 2003 terjadi banjir bandang yang berasal dari bagian hulu DAS Bohorok yang menyebabkan 92 orang tewas dan 154 orang hilang.
  - Bencana banjir di beberapa wilayah pada Bulan Desember 2012, meliputi Kabupaten Serdang Bedagai, Deli Serdang, dan Kepulauan Nias.Termasuk dalam kawasan ini yaitu Kabupaten Simalungun pada Kecamatan Silau Kahean, Raya Kahean, Bandar, Pematang Bandar, Dolok Batunanggar, Tapian Dolok, Siantar, Bosar Maligas, Ujung Padang, Hutabayu Raja, Tanah Jawa; Kabupaten Tapanuli Tengah pada Kecamatan Manduamas, Barus, Sorkam, Kolang, Tapian Nauli, Sibolga, Lumut, Sibabangun; Kabupaten Mandailing Natal pada Kecamatan Natal, Muara Batang Gadis, Batahan; Kabupaten Langkat pada Kecamatan Pangkalan Susu, Brandan Barat, Babalan, Besitang, Tanjungpura, Gebang, Secanggang, Hinai, Stabat, Padangtualang, Bahorok.; Kabupaten Labuhan Batu pada Kecamatan Panai Hilir, Panai Tengah, Pangkatan, Bilah Hilir; Kabupaten Labuhan Batu Utara pada Kecamatan Kualuh Hilir; Kabupaten Labuhan Batu Selatan pada Kecamatan Kampung Rakyat dan Kota Pinang; Kabupaten Deli Serdang pada Kecamatan Percut Sei Tuan, Deli

Tua, Pancur Batu, Namorambe, Kutalimbaru, Biru-biru, Pantai Labu, Batang Kuis, Beringin, Lubuk Pakam; Kabupaten Serdang Bedagai pada Kecamatan Pantai Cermin, Perbaungan, Teluk Mengkudu, Tanjung Beringin, Bandar Khalipah, Sei Baman dan Kecamatan Tebing Tinggi.

Termasuk juga pada Kabupaten Nias pada Kecamatan Idano Gawo, Gido; Kabupaten Nias Utara pada Kecamatan Tuhemberua, Lahewa, Alasa; Kabupaten Nias Barat pada Kecamatan Mandrehe, Sirombu, Kabupaten Nias Selatan pada Kecamatan Lolowau, Amandraya, Teluk Dalam, Lahusa; Kota Gunung Sitoli pada Kecamatan Gunungsitoli.

5. Kawasan Rawan Angin Puting Beliung berada di Kabupaten Langkat, Deli Serdang, Serdang Bedagai, dan Mandailing Natal.
6. Kawasan Rawan Kebakaran hutan meliputi kawasan sepanjang kawasan Danau Toba.
7. Kawasan rawan letusan gunung berapi yang terdapat pada :
  - a. **Tipe A**, yaitu Gunung Sorik Merapi di Mandailing Natal dan Gunung Sinabung di Kabupaten Karo yang pernah tercatat meledak paling tidak sekali sejak tahun 1600 yaitu pada Tahun 2010.
  - b. **Tipe B**, yaitu gunung api aktif yang tercatat tidak pernah meletus sejak tahun 1600. Sumatera Utara memiliki empat gunung api jenis ini, yaitu Gunung Sibayak di Kabupaten Karo; Gunung Pusuk Buhit di Kabupaten Toba Samosir; dan Gunung Sibual-buali di Kabupaten Tapanuli Selatan.
  - c. **Tipe C**, yaitu gunung yang tidak pernah tercatat meletus. Namun melihat tanda-tanda di sekitar gunung itu, diyakini gunung itu adalah gunung api, yaitu Gunung Dolok Martimbang/Namoralangit/Hela toba di Kabupaten Tapanuli Utara.

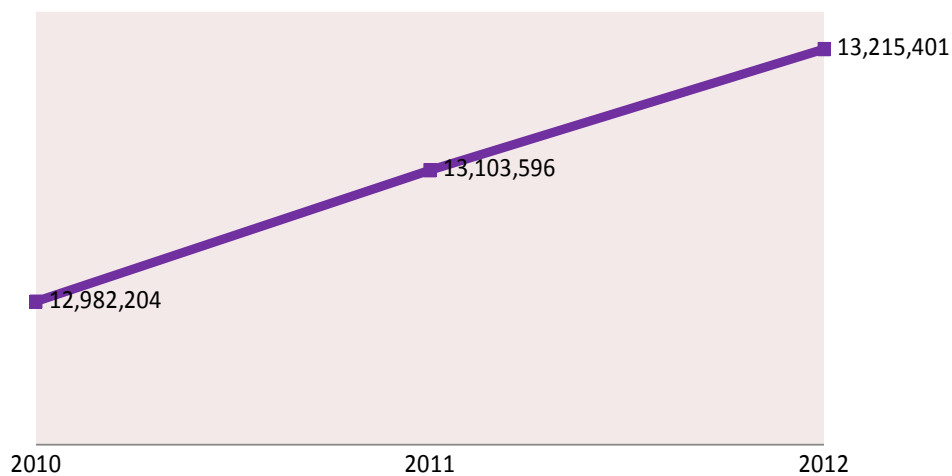
### 3. Demografi

#### a. Jumlah Penduduk

Provinsi Sumatera Utara merupakan provinsi keenam berpenduduk terbanyak di Indonesia dan provinsi berpenduduk terbesar di luar Pulau Jawa. Berdasarkan hasil proyeksi terhadap hasil Sensus Penduduk Tahun 2010, dengan pertumbuhan rata-rata 2000-2010 sebesar 1,22% jumlah penduduk Provinsi Sumatera Utara Tahun 2012 mencapai 13,215,401 orang, yang terdiri atas 6,591,686 laki-laki dan 6,623,715 perempuan.

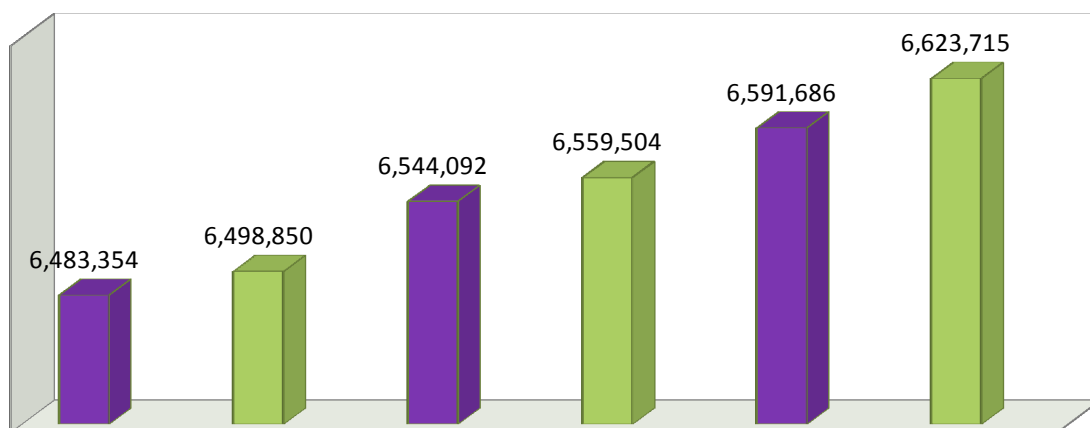
Grafik 2.1  
Jumlah Penduduk Provinsi Sumatera Utara

## PENDUDUK SUMUT



Grafik 2.2  
Jumlah Penduduk menurut Jenis Kelamin di Provinsi Sumatera Utara

## PENDUDUK SUMUT MENURUT JENIS KELAMIN



Jumlah Penduduk menurut Kabupaten/Kota dan Jenis Kelamin

Tahun 2012 (dalam ribuan)

Tabel 2.2  
Jumlah Penduduk menurut Kabupaten/Kota dan Jenis Kelamin

KABUPATEN/KOTA	Jenis Kelamin		Jumlah	Sex Ratio
	Laki-laki	Perempuan		
(1)	(2)	(3)	(4)	(5)
01. Nias	64,685	68,175	132,860	94.88
02. Mandailing Natal	201,686	209,245	410,931	96.39
03. Tapanuli Selatan	133,140	134,955	268,095	98.66
04. Tapanuli Tengah	160,012	158,896	318,908	100.70
05. Tapanuli Utara	140,238	143,633	283,871	97.64
06. Toba Samosir	86,932	87,933	174,865	98.86
07. Labuhanbatu	214,452	210,192	424,644	102.03
08. Asahan	340,302	337,574	677,876	100.81
09. Simalungun	413,871	417,115	830,986	99.22
10. Dairi	136,483	136,911	273,394	99.69
11. Karo	178,073	180,750	358,823	98.52
12. Deli Serdang	928,434	917,181	1,845,615	101.23
13. Langkat	492,424	484,461	976,885	101.64
14. Nias Selatan	145,948	148,121	294,069	98.53
15. Humbang Hasundutan	86,769	87,996	174,765	98.61
16. Pakpak Bharat	20,938	20,554	41,492	101.87
17. Samosir	60,384	61,210	121,594	98.65
18. Serdang Bedagai	303,039	300,987	604,026	100.68
19. Batu Bara	191,652	189,371	381,023	101.20
20. Padang Lawas Utara	114,979	114,085	229,064	100.78
21. Padang Lawas	116,289	115,877	232,166	100.36
22. Labuhanbatu Selatan	145,214	139,595	284,809	104.03
23. Labuhanbatu Utara	169,327	166,132	335,459	101.92
24. Nias Utara	63,678	64,855	128,533	98.19
25. Nias Barat	39,597	43,104	82,701	91.86
71. Sibolga	43,036	42,816	85,852	100.51

KABUPATEN/KOTA	Jenis Kelamin		Jumlah	Sex Ratio
	Laki-laki	Perempuan		
(1)	(2)	(3)	(4)	(5)
72. Tanjungbalai	79,202	77,973	157,175	101.58
73. Pematangsiantar	115,488	121,459	236,947	95.08
74. Tebing Tinggi	73,036	74,735	147,771	97.73
75. Medan	1,047,875	1,074,929	2,122,804	97.48
76. Binjai	124,869	125,383	250,252	99.59
77. Padangsidempuan	96,841	101,968	198,809	94.97
78. Gunungsitoli	62,793	65,544	128,337	95.80
<b>SUMATERA UTARA</b>	<b>6,591,686</b>	<b>6,623,715</b>	<b>13,215,401</b>	<b>99.52</b>

Sumber : BPS Provinsi Sumatera Utara, 2013

Rasio jenis kelamin (sex ratio) penduduk Provinsi Sumatera Utara adalah sebesar 99,52, yang artinya jumlah penduduk laki-laki lebih sedikit dibandingkan jumlah penduduk perempuan. Sex ratio terbesar terdapat di Kabupaten Labuhanbatu Selatan yakni sebesar 104,03 dan yang terkecil terdapat di Kabupaten Nias Barat yakni sebesar 91,86.

#### b. Laju Pertumbuhan Penduduk

Dari data hasil Sensus Penduduk, laju pertumbuhan penduduk Sumatera Utara tahun 1990-2000 sebesar 1,20 persen dan pada periode 2000-2010 mengalami peningkatan menjadi sebesar 1,22%, merupakan laju pertumbuhan penduduk terendah di Sumatera, atau posisi ke-5 laju pertumbuhan penduduk terendah secara nasional (dibawah laju pertumbuhan penduduk Provinsi Jawa Tengah (0,37%), Jawa Timur (0,76%), Kalimantan Barat (0,91%), dan D.I Jogjakarta (1,02%)

Tabel 2.3  
Laju Pertumbuhan Penduduk Sumatera Utara menurut Kabupaten/Kota,  
1980, 1990, 2000, dan 2010(%)

KABUPATEN/KOTA	1980 - 1990	1990 - 2000	2000-2010
(1)	(2)	(3)	(4)
01. Nias	2,32	1,55	1,03
02. Mandailing Natal	1,94	1,60	1,20
03. Tapanuli Selatan	2,54	1,34	2,12
04. Tapanuli Tengah	2,52	1,37	2,46
05. Tapanuli Utara	0,12	0,04	1,02
06. Toba Samosir	0,29	0,51	-0,38
07. Labuhanbatu	2,97	1,47	1,95
08. Asahan	1,32	0,58	1,11
09. Simalungun	0,59	0,63	-0,46
10. Dairi	1,37	0,58	0,59
11. Karo	1,64	0,99	2,17
12. Deli Serdang	2,59	2,10	2,00
13. Langkat	1,47	1,14	0,66
14. Nias Selatan	x	x	x
15. Humbang Hasundutan	x	x	x
16. Pakpak Bharat	x	x	x
17. Samosir	x	x	x
18. Serdang Bedagai	x	x	x
19. Batu Bara	x	x	x
20. Padang Lawas Utara	x	x	x
21. Padang Lawas	x	x	x

KABUPATEN/KOTA	1980 - 1990	1990 - 2000	2000-2010
(1)	(2)	(3)	(4)
22. Labuhanbatu Selatan	x	x	x
23. Labuhanbatu Utara	x	x	x
24. Nias Utara	x	x	x
25. Nias Barat	x	x	x
26. Sibolga	1,84	1,41	0,26
27. Tanjungbalai	9,95	2,11	1,56
28. Pematangsiantar	3,85	1,00	-0,29
29. Tebing Tinggi	2,40	0,71	1,52
30. Medan	2,30	1,00	0,97
31. Binjai	9,05	1,68	1,43
32. Padangsidempuan	x	x	0,26
33. Gunungsitoli	x	x	1,56
<b>SUMATERA UTARA</b>	<b>2,06</b>	<b>1,20</b>	<b>1,22</b>

Sumber : Sensus Penduduk 1980, 1990, 2000, 2010 BPS Provinsi Sumatera Utara

Keterangan: x ) Masih tergabung dengan kabupaten induk

### c. Sebaran Penduduk

Secara geografis, penyebaran penduduk terbesar masih terkonsentrasi pada wilayah Pantai Timur, yaitu dimana pada wilayah tersebut terdapat sejumlah kabupaten yang berpenghuni terbesar (di atas 5 % dari seluruh penduduk provinsi) dan berkepadatan tertinggi (di atas 200 jiwa/km<sup>2</sup>), seperti : Labuhan Batu, Asahan, Deli Serdang, Langkat dan Serdang Bedagai. Pada wilayah timur ini juga terdapat sejumlah besar kota besar dengan distribusi dan kepadatan penduduk terbesar yaitu Kota Medan, Sibolga, Tanjung Balai, Pematang Siantar, Tebing Tinggi, Medan, Binjai dan Padang Sidempuan.

Dari hasil Sensus Penduduk 2010 terlihat bahwa penyebaran penduduk Sumatera Utara menurut kabupaten/kota rata-rata dibawah 5 persen, dan hanya lima kabupaten/kota yang persebarannya diatas 5 persen.

Secara umum kepadatan bruto di Provinsi Sumatera Utara masih rendah karena sebagian besar wilayahnya merupakan kawasan yang tidak terbangun, yaitu kawasan hutan dan perkebunan. Kecuali pada kota-kota yang ada di Sumatera Utara, kepadatannya relatif sedang sebagai kawasan perkotaan. Kota Medan, Kabupaten Deli Serdang, dan Kabupaten Langkat adalah tiga kabupaten/kota dengan urutan teratas yang memiliki jumlah penduduk terbanyak yang masing-masing berjumlah 2,122,804 orang (16,06%), 1,845,615 orang (13,97%), dan 976,885 orang (7,39%). Sedangkan Kabupaten Pakpak Bharat merupakan kabupaten dengan jumlah penduduk paling sedikit yang berjumlah 41,492 orang (0,31 persen). Dengan luas wilayah Provinsi Sumatera Utara sekitar 71.680,68 kilometer persegi yang didiami oleh 13,215,401 orang maka rata-rata tingkat kepadatan penduduk Provinsi Sumatera Utara adalah sebanyak 184 orang per kilo meter persegi.

Menurut sensus penduduk terakhir tahun 2012, Kabupaten/kota yang paling tinggi tingkat kepadatan penduduknya adalah Kota Medan yakni sebanyak 8.008 orang per kilo meter persegi, sedangkan yang paling rendah adalah Kabupaten Pakpak Bharat yakni sebanyak 34 orang per kilo meter persegi. Kota kedua dengan kepadatan tertinggi adalah Kota Sibolga sebesar 7971 per kilometer persegi. Dengan kemampuan daya dukung lahan Kota Sibolga yang terbatas sementara penduduk terus bertambah, Kota Sibolga perlu mengendalikan pertumbuhan penduduknya. Untuk lebih lengkapnya dapat dilihat pada tabel 2.5 berikut ini :

Tabel. 2.4  
Jumlah Penduduk, Kepadatan, dan Distribusi Penduduk Sumatera Utara

menurut Kabupaten/Kota Tahun 2013

KAB/KOTA	JUMLAH PENDUDUK		DISTRIBUSI PENDUDUK (%)	
	Jumlah	Kepadatan	Laki-Laki	Perempuan
NIAS	132.860	136	48,69	51,31
MANDAILINGNATAL	410.931	62	49,08	50,92
TAPANULISELATAN	268.095	62	49,66	50,34
TAPANULITENGAH	318.908	148	50,17	49,83
TAPANULIUTARA	283.871	75	49,4	50,6
TOBASAMOSIR	174.865	74	49,71	50,29
LABUHANBATU	424.644	166	50,5	49,5
ASAHAN	677.876	184	50,2	49,8
SIMALUNGUN	830.986	189	49,8	50,2
DAIRI	273.394	142	49,92	50,08
KARO	358.823	169	49,63	50,37
DELISERDANG	1.845.615	742	50,3	49,7
LANGKAT	976.885	156	50,41	49,59
NIASSELATAN	294.069	181	49,63	50,37
HUMBANGHASUNDUTAN	174.765	76	49,65	50,35
PAKPAKBHARAT	41.492	34	50,46	49,54
SAMOSIR	121.594	50	49,66	50,34
SERDANGBEDAGAI	604.026	316	50,17	49,83
BATUBARA	381.023	421	50,3	49,7
PADANGLAWASUTARA	229.064	58	50,2	49,8
PADANGLAWAS	232.166	60	50,09	49,91

KAB/KOTA	JUMLAH PENDUDUK		DISTRIBUSI PENDUDUK (%)	
	Jumlah	Kepadatan	Laki-Laki	Perempuan
LABUHANBATUSELATAN	284.809	91	50,99	49,01
LABUHANBATUUTARA	335.459	95	50,48	49,52
NIASUTARA	128.533	86	49,54	50,46
NIASBARAT	82.701	152	47,88	52,12
SIBOLGA	85.852	7971	50,13	49,87
TANJUNGBALAI	157.175	2555	50,39	49,61
PEMATANGSIANTAR	236.947	2963	48,74	51,26
TEBINGTINGGI	147.771	3844	49,43	50,57
MEDAN	2.122.804	8008	49,36	50,64
BINJAI	250.252	2773	49,9	50,1
PADANGSIDIMPUAN	198.809	1734	48,71	51,29
GUNUNGSITOLI	128.337	273	48,93	51,07
SUMATERA UTARA	13.215.401	184	49,88	50,12

Sumber : BPS Provinsi Sumatera Utara, 2012 Data diolah



Kedekatan terhadap Kota Medan dan berkedudukan di wilayah timur menjadikan suatu kabupaten memiliki penduduk perkotaan yang semakin besar, seperti kabupaten Deli Serdang dan Serdang Bedagai berpenduduk perkotaan yang dominan, diikuti Kabupaten Asahan, Batu Bara, Simalungun, Karo dan Langkat. Sebaliknya kabupaten-kabupaten yang jauh dari Medan memiliki penduduk yang sangat didominasi penduduk perdesaan, seperti Kabupaten Nias Selatan, Nias, Humbang Hasundutan dan Tapanuli Selatan.

## 2.1.2. Aspek Kesejahteraan Masyarakat

### 2.1.1. Fokus Kesejahteraan dan Pemerataan Ekonomi

Aspek kesejahteraan masyarakat berdasarkan fokus kesejahteraan antara lain dapat dilihat dari angka nilai PDRB, kontribusi PDRB, pertumbuhan PDRB, Inflasi, PDRB perkapita, disparitas pendapatan masyarakat dan persentase penduduk yang berada diatas garis kemiskinan. Secara umum dapat diungkapkan sebagai berikut :

#### a. Pertumbuhan PDRB

Perkembangan laju pertumbuhan ekonomi Sumatera Utara sejak tahun 2009 sampai dengan tahun 2013 terlihat sangat baik, bahkan pertumbuhan ekonomi Sumatera Utara selalu berada diatas capaian nasional, dengan pertumbuhan rata-rata selama 2009-2013 sebesar 6,07%, sementara capaian nasional hanya sebesar 5,87%. Untuk melihat perkembangan laju pertumbuhan ekonomi Sumatera Utara dibandingkan dengan capaian nasional dapat terlihat pada tabel di bawah ini :

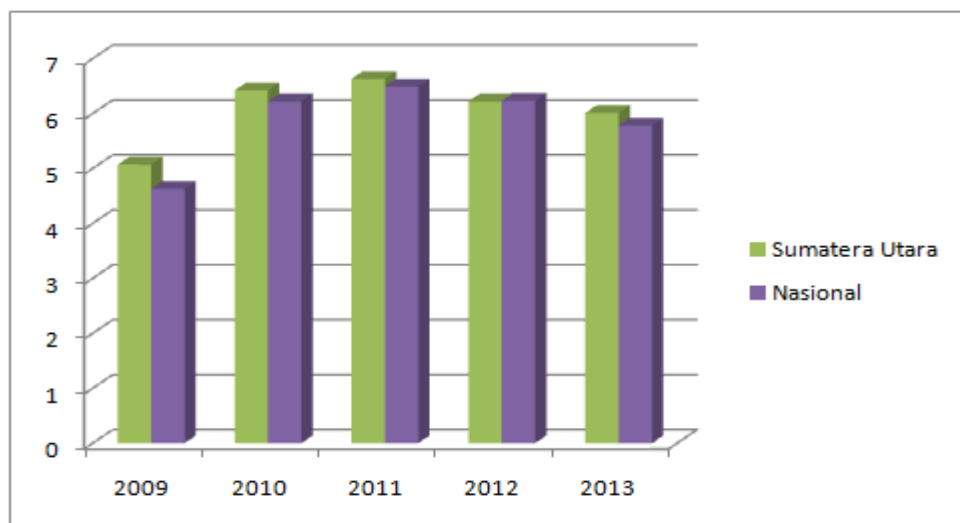
Tabel.2.5  
Perbandingan Pertumbuhan Ekonomi Sumatera Utara dan Nasional  
Tahun 2009-2013

wilayah	Pertumbuhan Ekonomi					rata-rata
	2009	2010	2011	2012	2013	
Sumatera Utara	5.07	6.42	6.63	6.22	6.01	6.07
Nasional	4.63	6.22	6.49	6.23	5.78	5.87

Sumber : BPS Provinsi Sumatera Utara (Data Diolah)

Grafik. 2.3

Pertumbuhan Ekonomi Provinsi Sumatera Utara Tahun 2009-2013 Dibandingkan Dengan Pertumbuhan Ekonomi Nasional



Sumber : BPS Sumatera Utara (Data Diolah)

Jika melihat pertumbuhan ekonomi Sumatera Utara lima tahun terakhir berdasarkan ADHK Tahun 2009-2013 dari sisi produksi, terlihat kondisi sebagai berikut :

Tabel.2.6  
Laju Pertumbuhan Ekonomi Sumatera Utara per sektoral ADHK dari Sisi produksi Tahun 2009-2013

Lapangan Usaha/Sektor	2009	2010	2011*	2012	2013
Pertanian	4.85	5.7	4.82	4.72	4.00
Pertambangan dan Penggalian	1.43	5.87	6.73	2.04	5.48
Industri Pengolahan	2.76	4.16	2.05	3.63	4.01
Listrik, Gas, dan Air Bersih	5.57	6.88	8.21	3.43	3.95
Konstruksi	6.54	6.77	8.54	6.78	7.17
Perdagangan, Hotel, dan Restoran	5.43	6.53	8.09	7.23	7.78
Pengangkutan dan Komunikasi	7.56	9.44	10.02	8.26	7.60
Keuangan, Persewaan, dan Jasa Perusahaan	6.14	10.78	13.61	11.2	8.31
Jasa-jasa	6.62	6.77	8.3	7.54	7.13
<b>Total</b>	<b>5.07</b>	<b>6.42</b>	<b>6.63</b>	<b>6.22</b>	<b>6.01</b>

Sumber : BPS Provinsi Sumatera Utara (Data Diolah)

\*) angka revisi

Dari tabel di atas terlihat bahwa pada tahun 2013 sebagian besar sektor PDRB mengalami kenaikan, akan tetapi terdapat 4 sektor yang laju pertumbuhannya lebih kecil dari tahun 2012 diantaranya sektor pertanian, sektor pengangkutan dan komunikasi, dan sektor jasa jasa.

#### b. Struktur PDRB

Secara garis besar sektor-sektor pembentuk PDRB dapat diklasifikasikan menjadi 3 jenis yakni sektor primer (pertanian dan penggalian serta pertambangan); sektor sekunder (industri pengolahan, listrik, gas dan air bersih serta bangunan/konstruksi); dan sektor tersier (perdagangan, hotel dan restoran, pengangkutan dan komunikasi, keuangan, real estate dan jasa perusahaan serta jasa-jasa).

Jika dilihat dari struktur sektor pembentuk PDRB atas dasar harga berlaku dari tahun 2009-2013 terlihat bahwa sektor sekunder telah mulai meninggalkan sektor primer sebagai penyumbang terbesar bagi PDRB, seperti terlihat dari tabel 2.6.

Tabel. 2.7  
Struktur PDRB Sumatera Utara  
Atas Dasar Harga Berlaku Tahun 2009-2013

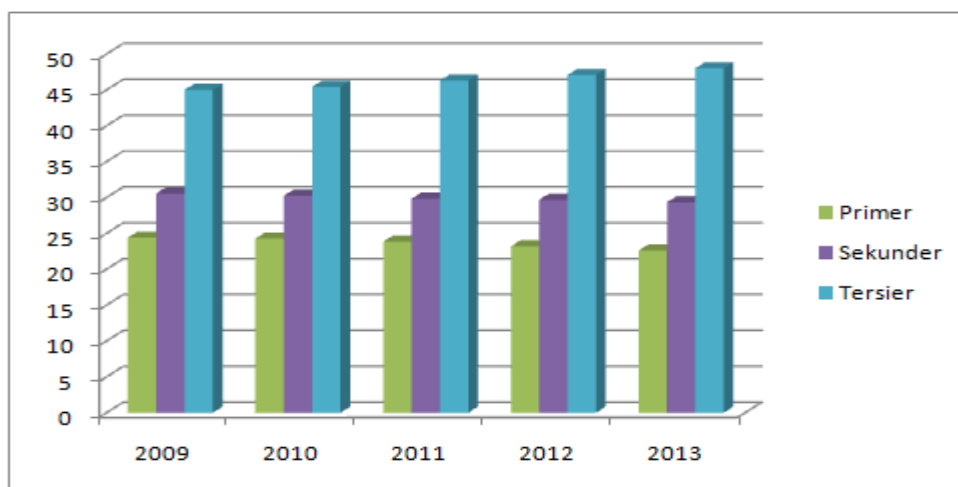
Sektor	Tahun				
	2009	2010	2011	2012*)	2013
Primer	24,40	24,29	23,86	23,20	22,62
Sekunder	30,57	30,26	29,84	29,70	29,35
Tersier	45,01	45,45	46,30	47,10	48,03

Sumber : BPS Provinsi Sumatera Utara (data diolah)

Dari data tabel 2.6 menunjukkan bahwa struktur ekonomi Provinsi Sumatera Utara ternyata lebih didominasi oleh sektor jasa/tersier yang ditunjukkan dari perkembangan

kontribusi sektor tersier yakni dari tahun 2009 sebesar 45,01% meningkat terus menjadi 47,10% pada tahun 2012 dan pada tahun 2013 menjadi 48,03%.

Grafik. 2.4



Struktur Sektor Pembentuk PDRB Sumatera Utara Tahun 2009-2013

Sumber : BPS Sumatera Utara (diolah)

### c. Nilai dan Kontribusi PDRB

Kondisi perekonomian Provinsi Sumatera Utara pada periode 2009-2013 secara umum menunjukkan keadaan yang terus membaik/meningkat, hal ini dapat dilihat pada tabel perkembangan nilai dan kontribusi berbagai sektor terhadap PDRB Provinsi Sumatera Utara Atas Dasar Harga Konstan Tahun 2000 ditunjukkan pada tabel di bawah ini.

Tabel 2.8  
Nilai dan Kontribusi Sektor dalam PDRB Tahun 2009-2013  
Atas Dasar Harga Konstan Tahun 2000  
(Rp. miliar )

NO	Sektor	2009		2010		2011		2012		2013*	
		(Rp.)	%	(Rp.)	%	(Rp.)	%	(Rp.)	%	(Rp.)	%
1	Pertanian	26,526.93	23.78	28,040.20	23.60	29,390.58	23.22	30,778.67	22.89	32,010.15	22.46
2	Pertambangan & Penggalan	1,322.98	1.19	1,400.65	1.18	1,494.85	1.18	1,525.32	1.13	1,608.89	1.13
3	Industri Pengolahan	24,977.11	22.39	26,105.21	21.97	26,548.66	20.97	27,513.10	20.46	28,615.62	20.08
4	Listrik, Gas dan Air Bersih	816.01	0.73	872.15	0.73	943.75	0.75	976.09	0.73	1,010.40	0.71
5	Bangunan	7,554.37	6.77	8,066.15	6.79	8,754.63	6.92	9,348.16	6.95	10,018.50	7.03
6	Perdagangan, Hotel dan Restoran	20,575.43	18.44	21,919.34	18.45	23,693.43	18.72	25,406.77	18.89	27,384.48	19.21
7	Pengangkutan & Komunikasi	10,630.44	9.53	11,633.90	9.79	12,799.43	10.11	13,856.60	10.31	14,911.54	10.46
8	Keuangan, Sewa & Js perusahaan	7,939.21	7.12	8,795.15	7.40	9,992.46	7.89	11,111.51	8.26	12,034.81	8.44
9	Jasa-Jasa	11,216.75	10.05	11,976.16	10.08	12,969.81	10.25	13,947.74	10.37	14,942.74	10.48
PDRB		111,559.22	100.00	118,808.90	100.00	126,587.59	100.00	134,463.95	100.00	142,537.13	100.00

Sumber : BPS Provinsi Sumatera Utara

Ket : \*) Angka Sementara

Dari tabel di atas diperoleh gambaran bahwa secara umum struktur ekonomi pembentuk PDRB Provinsi Sumatera Utara atas dasar harga konstan didominasi oleh pertanian disusul oleh sektor Industri Pengolahan, dan berturut-turut oleh sektor perdagangan, Hotel dan Restoran; jasa-jasa, pengangkutan dan komunikasi.

Tabel. 2.9  
 Nilai dan Kontribusi Sektor dalam PDRB Tahun 2009-2013  
 Atas Dasar Harga Berlaku  
 (Rp. miliar )

NO	Sektor	2009		2010		2011		2012		2013*)	
		(Rp.)	%	(Rp.)	%	(Rp.)	%	(Rp.)	%	(Rp.)	%
1	Pertanian	54,431.19	23.03	62,984.34	22.90	70,655.87	22.48	76,838.11	21.88	86,118.60	21.32
2	Pertambangan & Penggalian	3,229.57	1.37	3,759.75	1.37	4,341.19	1.38	4,653.32	1.33	5,252.87	1.30
3	Industri Pengolahan	55,050.58	23.29	63,013.46	22.91	70,672.28	22.48	77,484.96	22.07	87,170.66	21.58
4	Listrik, Gas dan Air Bersih	2,324.65	0.98	2,602.70	0.95	2,966.49	0.94	3,178.78	0.91	3,430.43	0.85
5	Bangunan	14,901.55	6.30	17,519.79	6.37	20,172.80	6.42	23,595.94	6.72	27,934.64	6.92
6	Perdagangan, Hotel dan Restoran	44,941.66	19.01	52,395.32	19.05	60,387.52	19.21	67,027.28	19.09	77,918.68	19.29
7	Pengangkutan & Komunikasi	21,040.75	8.90	24,907.45	9.06	28,964.29	9.21	32,854.36	9.36	38,574.73	9.55
8	Keuangan, Sewa & Js perusahaan	15,728.68	6.65	18,163.64	6.60	21,887.63	6.96	26,442.22	7.53	31,030.23	7.68
9	Jasa-Jasa	24,704.99	10.45	29,709.88	10.80	34,324.37	10.92	39,061.19	11.12	46,502.22	11.51
PDRB		236,353.62	100.00	275,056.31	100.00	314,372.44	100.00	351,136.16	100.00	403,933.06	100.00

Sumber : BPS Provinsi Sumatera Utara  
 Ket : \*) Angka Sementara

Sedangkan struktur PDRB atas dasar harga berlaku didominasi oleh sektor industri pengolahan kemudian disusul oleh sektor pertanian dan berturut-turut oleh sektor perdagangan, hotel dan restoran; jasa-jasa; pengangkutan dan komunikasi; keuangan, sewa dan jasa perusahaan; pertambangan dan penggalian; dan listrik, gas dan air bersih.

Tabel. 2. 10  
 Perkembangan Kontribusi Sektor dalam PDRB Tahun 2009-2013  
 Atas Dasar Harga Berlaku (Hb) dan Harga Konstan (Hk)  
 Provinsi Sumatera Utara

NO	Sektor	2009		2010		2011		2012		2013	
		HB	HK	HB	HK	HB	HK	HB	HK	HB	HK
		%	%	%	%	%	%	%	%	%	%
1	Pertanian	23.03	23.78	22.90	23.60	22.48	23.22	21.88	22.89	21.32	22.46
2	Pertambangan & Pengegalian	1.37	1.19	1.37	1.18	1.38	1.18	1.33	1.13	1.30	1.13
3	Industri Pengolahan	23.29	22.39	22.91	21.97	22.48	20.97	22.07	20.46	21.58	20.08
4	Listrik, Gas dan Air Bersih	0.98	0.73	0.95	0.73	0.94	0.75	0.91	0.73	0.85	0.71
5	Bangunan	6.30	6.77	6.37	6.79	6.42	6.92	6.72	6.95	6.92	7.03
6	Perdagangan, Hotel dan Restoran	19.01	18.44	19.05	18.45	19.21	18.72	19.09	18.89	19.29	19.21
7	Pengangkutan & Komunikasi	8.90	9.53	9.06	9.79	9.21	10.11	9.36	10.31	9.55	10.46
8	Keuangan, Sewa & Js perusahaan	6.65	7.12	6.60	7.40	6.96	7.89	7.53	8.26	7.68	8.44
9	Jasa-Jasa	10.45	10.05	10.80	10.08	10.92	10.25	11.12	10.37	11.51	10.48
PDRB		100.00	100.00	100.00	100.00	100.00	100.00	100.00	100.00	100.00	100.00

Sumber : BPS Provinsi Sumatera Utara (data diolah)

Ket : \*) Angka Sementara

Dapat digambarkan bahwa perkembangan perhitungan sektoral khususnya dari sumbangan terhadap PDRB terlihat bahwa Sumatera Utara telah mengarah menjadi Provinsi berbasis Industri dan Jasa, karena peran sektor pertanian (primer) semakin kecil dalam memberikan sumbangan bagi PDRB baik dari harga berlaku maupun konstan.

Tabel. 2.11  
Pertumbuhan Rata-rata Kontribusi Sektor dan PDRB Atas Dasar Harga Berlaku (HB) dan Harga Konstan (HK) Tahun 2009-2013 Provinsi Sumatera Utara

NO	Sektor	Pertumbuhan	
		HB (%)	HK (%)
1	Pertanian	0.13	(0.20)
2	Pertambangan & Pengegalian	0.01	(0.01)
3	Industri Pengolahan	(0.79)	(0.45)
4	Listrik, Gas & Air bersih	(0.06)	(0.02)
5	Konstruksi	0.12	0.04
6	Perdagangan, Hotel & Restoran	0.13	0.03
7	Pengangkutan & Komunikasi	0.02	0.24
8	Keuangan, sewa, & Jasa Perusahaan	0.12	0.21
9	Jasa-jasa	0.33	0.15
PDRB		0.13	(0.20)

Sumber : BPS Sumatera Utara (data diolah)

Tabel. 2.12  
Perkembangan PDRB provinsi/kabupaten/kota Tahun 2009-2012  
Atas Dasar Harga Konstan dan Harga Berlaku Provinsi Sumatera Utara

(milyar rupiah)

NO	KABUPATEN/KOTA	PDRB									
		2008		2009		2010		2011		2012	
		HB	HK	HB	HK	HB	HK	HB	HK	HB	HK
1	Nias	872.55	448.81	997.04	478.51	1,140.43	510.79	1,299.65	545.56	1,439.73	579.58
2	Mandailing Natal	3,011.62	1,794.59	3,385.34	1,909.49	3,717.81	2,031.96	4,276.71	2,161.96	4,808.31	2,300.54
3	Tapanuli Selatan	2,558.43	1,631.79	2,761.51	1,697.91	3,145.18	1,783.88	3,573.33	1,878.42	4,006.03	1,976.50
4	Tapanuli Tengah	1,805.62	1,067.35	2,000.27	1,128.83	2,296.07	1,198.51	2,572.05	1,273.80	2,880.68	1,354.65
5	Tapanuli Utara	3,126.12	1,456.88	3,392.63	1,529.40	3,807.80	1,614.37	4,157.53	1,703.75	4,564.75	1,805.19
6	Toba Samosir	2,744.39	1,585.97	3,056.88	1,670.06	3,429.77	1,761.93	3,857.58	1,854.52	4,395.20	1,956.87
7	Labuhan Batu	6,077.30	2,957.40	6,658.79	3,101.70	7,610.59	3,261.57	8,550.34	3,448.18	9,526.34	3,658.83
8	Asahan	9,505.60	4,905.42	10,435.94	5,134.42	11,931.68	5,389.83	13,650.24	5,679.51	15,376.29	5,995.60
9	Simalungun	8,412.30	5,051.32	9,272.02	5,299.69	10,360.95	5,571.11	11,627.58	5,894.59	13,055.30	6,251.83
10	Dairi	3,116.74	1,864.52	3,393.00	1,952.59	3,777.74	2,050.67	4,226.28	2,158.86	4,731.42	2,276.25
11	Karo	5,058.68	3,019.39	5,646.54	3,175.60	6,676.02	3,367.19	7,634.39	3,589.13	8,512.71	3,816.81
12	Deli Serdang	30,116.83	12,994.13	34,172.48	13,698.06	39,804.28	14,516.73	45,125.83	15,389.01	50,667.52	16,322.03
13	Langkat	13,241.17	6,491.87	14,789.83	6,819.23	17,037.98	7,210.56	19,565.25	7,627.00	22,166.50	8,058.65
14	Nias Selatan	1,854.54	1,136.55	2,014.35	1,182.90	2,244.82	1,231.58	2,442.56	1,286.52	2,678.83	1,360.87
15	Humbang Hasundutan	1,983.03	906.36	2,189.65	954.55	2,468.65	1,006.56	2,791.89	1,066.34	3,179.57	1,130.26
16	Pakpak Bharat	258.92	145.92	290.30	154.42	331.84	164.88	373.19	174.74	420.52	185.26
17	Samosir	1,392.38	953.85	1,519.32	1,002.46	1,669.60	1,058.49	1,835.40	1,121.62	2,019.69	1,189.69
18	Serdang Bedagai	7,472.75	4,047.77	8,490.36	4,287.25	9,697.60	4,550.68	10,905.56	4,822.99	12,313.15	5,112.21
19	Batubara	13,191.96	6,774.67	14,517.23	7,066.22	16,590.57	7,394.49	18,994.98	7,772.03	21,006.93	8,111.47
20	Padang Lawas Utara	1,271.66	694.69	1,424.47	734.28	1,725.25	783.76	1,957.90	837.15	2,189.62	890.59
21	Padang Lawas	1,214.72	676.00	1,349.42	710.76	1,597.82	750.29	1,850.14	798.26	2,067.67	848.65
22	Labuhan Batu Selatan	4,953.96	2,558.63	5,472.19	2,685.09	6,288.95	2,835.77	7,101.85	3,009.51	7,984.44	3,200.06
23	Labuhan Batu Utara	5,625.53	2,842.98	6,284.98	2,993.33	7,161.09	3,163.22	8,094.36	3,359.75	9,032.13	3,574.05
24	Nias Utara	862.13	430.83	999.39	459.23	1,136.17	490.12	1,293.29	522.87	1,428.39	553.64
25	Nias Barat	444.40	226.11	507.06	239.04	589.40	254.10	673.15	271.27	747.01	284.65
26	Sibolga	1,235.09	660.27	1,361.12	697.92	1,543.78	740.04	1,698.29	777.72	1,884.81	819.28
27	Tanjung Balai	2,482.47	1,278.22	2,765.28	1,333.34	3,088.52	1,396.69	3,373.86	1,464.56	3,692.18	1,537.57
28	Pematang Siantar	3,464.69	1,828.25	3,746.22	1,926.30	4,163.38	2,039.00	4,531.59	2,161.82	4,897.69	2,285.31
29	Tebing Tinggi	1,823.67	1,037.47	2,033.00	1,099.24	2,302.74	1,165.58	2,608.91	1,243.37	2,964.04	1,327.25
30	Medan	65,277.87	31,373.95	72,630.21	33,430.05	83,315.02	35,822.22	93,610.76	38,576.23	105,400.44	41,519.32
31	Binjai	3,819.65	1,799.48	4,308.94	1,905.18	4,945.36	2,020.90	5,701.43	2,147.82	6,593.39	2,284.05
32	Padangsidempuan	1,744.26	835.92	1,900.04	884.66	2,099.89	936.05	2,304.04	991.12	2,561.84	1,052.89
33	Gunung Sitoli	1,502.03	757.66	1,781.86	817.03	2,009.06	867.97	2,305.74	924.07	2,543.99	982.09
	SUMATERA UTARA	211,523.08	106,234.98	235,547.64	112,158.73	269,705.81	118,941.48	304,565.66	126,534.05	341,737.11	134,602.49

Keterangan : \*) Angka Sementara \*\*) Angka Sementara  
Sumber : BPS Provinsi Sumatera Utara (data diolah)

#### d. Laju Inflasi

Tingkat inflasi di Sumatera Utara secara umum juga kondisinya lebih baik dari nasional, akan tetapi pada tahun 2013 kondisi inflasi Sumatera Utara tidak sebaik capaian nasional, dimana inflasi di Sumatera Utara mencapai 2 digit pada posisi 10,18%, hal ini disebabkan terjadinya kenaikan pada kelompok bahan makanan (13,18 %); perumahan, air, listrik, gas dan bahan bakar ( 8,27 %); pendidikan, rekreasi dan olahraga (7,93 %); makanan jadi, minuman, rokok dan tembakau (6,24 %); sandang (2,47 %) dan kesehatan (2,11 %).

Secara Makro Rata-Rata Inflasi Sumatera Utara selama periode 2009-2013 sebesar 5,66% berada diatas rata-rata Inflasi Nasional pada periode yang sama sebesar 5,25% (nasional lbih baik). Ada pun perkembangan nilai inflasi Sumatera Utara dibandingkan dengan tingkat nasional disajikan dalam tabel sebagai berikut :

Tabel. 2.13  
 Nilai inflasi rata-rata Tahun 2009-2013  
 Provinsi Sumatera Utara

INFLASI	Tahun				
	2009	2010	2011	2012	2013
INDONESIA	2,78	6,96	3,79	4,36	8,38
SUMATERA UTARA	2,61	8,00	3,67	3,86	10,18

Sumber : BPS Provinsi Sumatera Utara (data diolah)

#### d. PDRB per Kapita

Tabel. 2.14  
 PDRB Perkapita Tahun 2009-2013  
 Provinsi Sumatera Utara

Uraian	2009	2010	2011	2012	2013*)
Nilai PDRB (triliun Rp)	239.03	275.70	314.37	351.12	403.93
Jumlah Penduduk (Jiwa)	13,248,386.00	12,985,075	13,103,596	13,215,401	13.326.307
PDRB perkapita (Rp.juta/jiwa)	17.84	21.23	23.99	26.40	30.00
Konversi PDRB/Kapita (US\$)	17,22.67	2,338.62	2,734.53	2,802.85	2,522.07

Keterangan : \*) Angka Sementara  
 Sumber : BPS Provinsi Sumatera Utara

Adapun kondisi PDRB atas dasar harga berlaku dari tahun 2009 sampai dengan tahun 2013 terus mengalami peningkatan, yang merupakan suatu tanda perbaikan struktur pendapatan global masyarakat Sumatera Utara. Pada tahun 2009 PDRB ADHB mencapai Rp. 239.03 triliun sehingga PDRB/kapita sebesar Rp. 17,84 juta/kapita dan pada tahun 2013 PDRB ADHB telah mencapai Rp. 403.93 triliun sehingga pada tahun 2013 PDRB/kapita masyarakat Sumatera Utara meningkat menjadi Rp. 30,00 juta/kapita atau jika dikonversikan ke mata uang dollar Amerika Serikat dengan kurs Rp. 11,700/dollar, maka PDRB/kapita masyarakat Sumatera Utara tahun 2013 sebesar USD 2,522.07.

#### d. Disparitas Pendapatan Masyarakat

Ketimpangan pembangunan antar wilayah adalah suatu proses alamiah yang terjadi dalam tahapan pembangunan. Ketimpangan pembangunan antar wilayah dapat terjadi karena perbedaan kandungan sumber daya alam, perbedaan kondisi demografis, kurang lancarnya mobilitas barang, jasa, dan tenaga kerja, terkonsentrasinya kegiatan ekonomi di suatu wilayah tertentu sehingga mengurangi pemerataan modal, serta alokasi dana pembangunan antar wilayah.

##### 1) Tipologi Klassen

Berdasarkan hasil pemetaan Tipologi Klassen yang mengklasifikasikan daerah

berdasarkan pertumbuhan ekonomi dan pendapatan per kapita ke dalam 4 kuadran, diketahui bahwa selama periode tahun 2008-2012 pada seluruh kabupaten/kota di Provinsi Sumatera Utara, menunjukkan adanya perpindahan antar kuadran. Posisi 33 Kabupaten/Kota selama periode tahun 2008-2012 dapat dilihat dalam tabel berikut ini :

Tabel. 2.15  
Tipologi Klassen 33 Kabupaten/Kota se-Provinsi Sumatera Utara  
Tahun 2008-2012

No	Kabupaten/Kota	2008	2009	2010	2011	2012
1	Sibolga	4	1	4	4	4
2	Tapanuli Tengah	4	1	4	4	1
3	Tapanuli Utara	4	4	4	4	4
4	Toba Samosir	4	1	4	4	4
5	Samosir	4	4	4	4	4
6	Humbang Hasundutan	4	1	4	4	4
7	Nias	1	1	1	1	1
8	Nias Selatan	4	4	4	4	4
9	Gunung Sitoli			1	4	1
10	Nias Utara			1	1	4
11	Nias Barat			4	1	4
12	Padangsidempuan	4	1	4	4	1
13	Mandaling Natal	1	1	4	4	1
14	Tapanuli Selatan	4	4	4	4	4
15	Padang Lawas	4	1	4	4	1
16	Padang Lawas utara	4	1	1	1	1
17	Labuhan Batu	4	4	4	4	4
18	Asahan	4	4	4	4	4
19	Simalungun	4	4	4	4	4
20	Dairi	4	4	4	4	4
21	Karo	4	1	4	4	1
22	Deli Serdang	3	2	3	3	3
23	Langkat	4	4	4	4	4
24	Pakpak Barat	4	1	1	4	4
25	Serdang Bedagai	4	1	4	4	4
26	Batu Bara	3	3	3	3	3
27	Labuhan Batu Utara			3	3	2
28	Labuhan Batu Selatan			3	3	2
29	Tanjung Balai	4	4	4	4	4
30	Pematang Siantar	4	1	4	4	4
31	Tebing Tinggi	4	1	4	1	1
32	Medan	3	2	2	2	2
33	Binjai	4	1	4	4	1



*Sumber : BPS Provinsi Sumatera Utara (data diolah)*

Posisi suatu Kabupaten/Kota dalam Tipologi Klassen ini, selain bergantung dari kinerja pembangunan Kabupaten/Kota itu sendiri juga bergantung dari kinerja pembangunan Kabupaten/Kota lainnya. Suatu kabupaten/kota bisa saja memiliki pertumbuhan ekonomi atau pendapatan per kapita yang lebih tinggi dibandingkan tahun sebelumnya, namun belum tentu pertumbuhan ekonomi dan pendapatan per kapita tersebut melampaui rata-rata pertumbuhan ekonomi dan pendapatan per kapita keseluruhan Kabupaten/Kota di wilayah yang menjadi acuan.

## 2) Indeks Gini

Tingkat ketimpangan pendapatan perkapita masyarakat Sumatera Utara berdasarkan Indeks Gini/Lorenz Curve, rasionya Moderat yakni sebesar 0,354, yang meningkat dari 0,33 di tahun 2012.

## 3) Pemerataan Pendapatan versi Bank Dunia

Indikator jumlah dan persentase penduduk miskin merupakan indikator makro yang menggambarkan perkembangan pembangunan dan kesejahteraan ekonomi penduduk secara umum. Jumlah desa tertinggal dapat memberikan indikasi mengenai daerah-daerah dimana penduduk miskin banyak ditemui. Kedua indikator tersebut saling melengkapi. Perlu diketahui, bahwa tidak semua penduduk di desa tertinggal adalah miskin, sebaliknya tidak semua penduduk di Kota adalah tidak miskin.

Pembangunan yang telah berjalan di Sumatera Utara berhasil menurunkan jumlah penduduk miskin dari 10,63 persen pada tahun 2011 turun menjadi 10,39 persen pada tahun 2013.

Bank Dunia memberikan 3 (tiga) kriteria penyebaran pendapatan penduduk yaitu 40 persen penduduk berpendapatan rendah, 40 persen penduduk berpendapatan sedang dan 20 persen penduduk berpendapatan tinggi. Menurut Kriteria Bank Dunia, jika 40 persen penduduk terendah memperoleh : kurang dari 12 persen dari total pendapatan maka distribusi pendapatan dikatakan buruk (tingkat ketimpangan tinggi); antara 12 persen sampai dengan 17 persen dikatakan berketimpangan sedang; lebih dari 17 persen berketimpangan rendah.

Menurut versi bank Dunia yang menstandarkan pendapatan perkapita yang ideal sekitar 2 US\$/hari/kapita, maka jumlah penduduk yang memenuhi standar tersebut dengan kurs rupiah Rp. 9.500/ 1 US\$ pada tahun 2010 adalah 40 persen penduduk lapisan sedang/menengah dan 20 persen penduduk lapisan atas/tinggi masih menerima pembagian pendapatan relatif lebih tinggi dibandingkan 40 persen penduduk terendah, yaitu berkisar antara 35,29 persen sampai dengan 40,35 persen dari total pendapatan, sementara 40% penduduk berpenghasilan terendah hanya menerima 24,36%, berartisecara umum ketimpangan pendapatan versi Bank Dunia adalah rendah.

#### 4) Indeks ketimpangan Williamson (Indeks Ketimpangan Regional)

Disparitas pendapatan antar kabupaten/kota di Provinsi Sumatera Utara selama periode 2009-2012 yang dihitung menggunakan Williamson Index menunjukkan tren yang meningkat. Pada tahun 2012, Williamson Index untuk Provinsi Sumatera Utara tercatat sebesar 0,066 dan jika dibandingkan tahun 2009 sebesar 0,055. Kondisi disparitas pendapatan ini cukup stabil mengingat angka indeks yang semakin mendekati 1 menunjukkan disparitas yang semakin lebar.

Tabel 2.16  
Ketimpangan Pendapatan Penduduk Kabupaten/Kota  
Provinsi Sumatera Utara 2009-2012 menurut Indeks Ketimpangan Williamson

No	Kabupaten/Kota	2009	2010	2011	2012	Rata-rata
1	Sibolga	0.004	0.011	0.014	0.007	0.0094
2	Tapanuli Tengah	0.096	0.101	0.102	0.097	0.0992
3	Tapanuli Utara	0.039	0.052	0.056	0.049	0.0484
4	Toba Samosir	0.006	0.008	0.009	0.006	0.007
5	Samosir	0.025	0.033	0.035	0.03	0.031
6	Humbang Hasundutan	0.026	0.037	0.038	0.028	0.0322
7	Nias	0.102	0.059	0.06	0.055	0.0746
8	Nias Selatan	0.084	0.095	0.097	0.093	0.0916
9	Gunung Sitoli	-	0.027	0.023	0.018	0.022667
10	Nias Utara	-	0.057	0.057	0.053	0.055667
11	Nias Barat	-	0.052	0.052	0.05	0.051333
12	Padangsidempuan	0.047	0.059	0.061	0.057	0.0548
13	Mandaling Natal	0.091	0.1	0.102	0.091	0.0966
14	Tapanuli Selatan	0.054	0.062	0.063	0.054	0.0588
15	Padang Lawas	0.076	0.088	0.087	0.084	0.0828
16	Padang Lawas utara	0.075	0.083	0.084	0.08	0.0802
17	Labuhan Batu	0.005	0.024	0.027	0.012	0.0138
18	Asahan	0.015	0.036	0.036	0.012	0.0264
19	Simalungun	0.084	0.101	0.104	0.087	0.0952
20	Dairi	0.037	0.049	0.051	0.04	0.0444
21	Karo	0.005	0.017	0.017	0.002	0.012
22	Deli Serdang	0.061	0.018	0.015	0.054	0.0336
23	Langkat	0.025	0.044	0.043	0.015	0.0356
24	Pakpak Barat	0.032	0.034	0.035	0.032	0.0334
25	Serdang Bedagai	0.034	0.049	0.052	0.032	0.0446
26	Batu Bara	0.227	0.184	0.185	0.221	0.2016
27	Labuhan Batu Utara	0.023	0.004	0.002	0.02	0.01225
28	Labuhan Batu Selatan	0.029	0.01	0.008	0.025	0.018
29	Tanjung Balai	0.009	0.004	0.009	0.002	0.0052
30	Pematang Siantar	0.007	0.022	0.027	0.019	0.0182
31	Tebing Tinggi	0.017	0.027	0.027	0.017	0.0226
32	Medan	0.432	0.352	0.339	0.434	0.3814
33	Binjai	0.007	0.007	0.006	0.014	0.0084
34	Sumatera Utara	0.055	0.051	0.051	0.066	

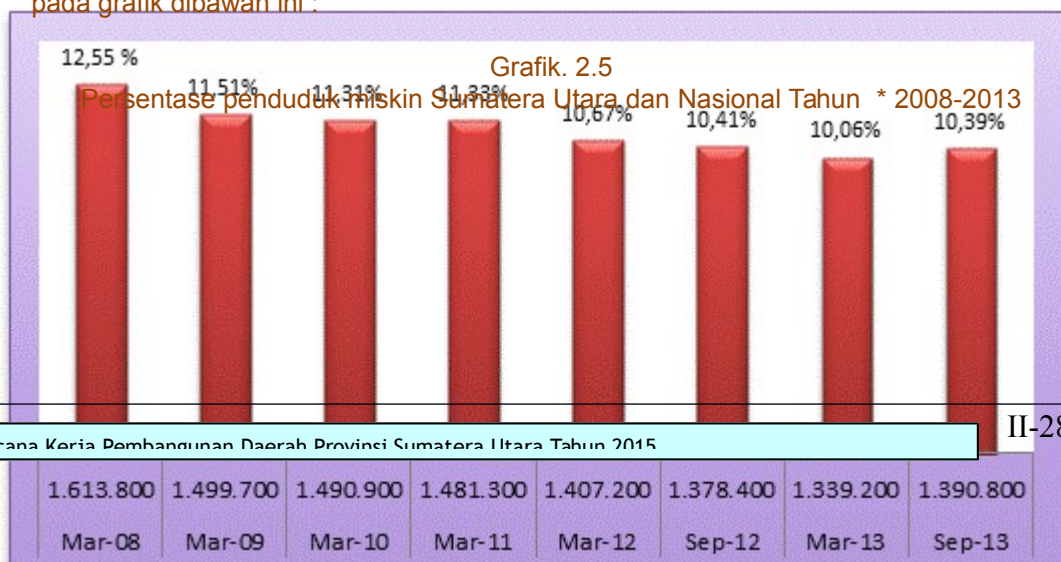
Sumber : BPS Provinsi Sumatera Utara (data diolah)

Bila dilihat dari disparitas pendapatan dengan metode indeks williamson terlihat bahwa Kota Medan merupakan Kab/kota yang memiliki disparitas pendapatan paling tinggi yakni 0,3814 disusul oleh Kabupaten Batu Bara sebesar 0,2016. Adapun Kab/Kota yang memiliki disparitas pendapatan rendah yakni Kota Tanjungbalai sebesar 0,005 dan disusul oleh Kabupaten Toba Samosir sebesar 0,007.

e. Persentase penduduk diatas garis kemiskinan

Adapun untuk angka penduduk Sumatera Utara yang berada diatas garis kemiskinan setiap tahun terus mengalami perbaikan, dimana tahun tahun 2008 sebesar 87,45%, tahun 2009 sebesar 88,47%, tahun 2010 sebesar 86,69%, tahun 2011 sebesar 89,17% dan tahun 2012 menjadi 89,59%.

Secara umum penurunan tingkat kemiskinan di Provinsi Sumatera Utara dapat dilihat pada grafik dibawah ini :



Sumber : BPS Provinsi Sumatera Utara, 2012

## 2.1.2. Fokus Kesejahteraan Sosial

### 1) Bidang pendidikan

#### a. Angka melek huruf

Perkembangan antar waktu Angka Melek Huruf (AMH) Sumatera Utara periode 5 (lima) tahun terakhir sejak tahun 2008 sampai dengan tahun 2012 secara umum mengalami tren positif (efektif) hanya saja pada rentang waktu 2011-2012 terjadi penurunan dari 98,83 persen di tahun 2011 menjadi menjadi 97,35 persen ditahun 2012. Meskipun capaian angka melek Provinsi Sumatera Utara berada di atas capaian Angka Melek Huruf Nasional, namun terjadinya penurunan capaian pada tahun 2011-2012 memerlukan perhatian terutama bagi pemerintah Provinsi Sumatera Utara.

Tabel 2.6  
Perkembangan Angka Melek Huruf Sumatera Utara

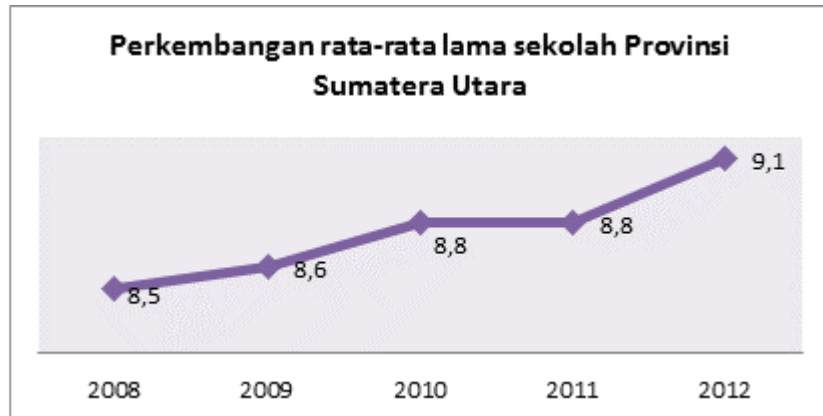


Sumber : BPS Sumatera Utara, Data Pokok Ekonomi dan Kesra Sumatera Utara 2009-2013  
\*) Persentase diperkirakan dari jumlah penduduk hasil Sensus Nasional 2010

### b. Angka rata-rata lama sekolah

Capaian Angka Lama Sekolah rata-rata Provinsi Sumatera Utara, mengalami trend positif dengan peningkatan sejak tahun 2008 (8,5 tahun), 2009 (8,6 tahun), 2010 (8,8 tahun), 2011 (8,8 tahun) hingga tahun 2012 telah mencapai 9,1 tahun.

Grafik 2.7

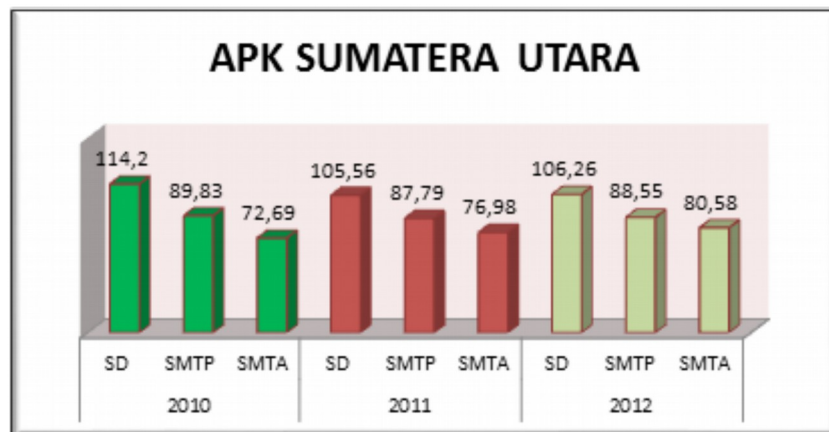


Sumber : BPS Provinsi Sumatera Utara

### c. Angka Partisipasi Kasar

Perkembangan Angka Partisipasi Kasar (APK) mulai dari jenjang pendidikan Sekolah Dasar (SD), Sekolah Menengah Pertama (SMP) dan Sekolah Menengah Atas (SMTA) Provinsi Sumatera Utara mengalami peningkatan. Dimana pada tahun 2010, Angka Partisipasi Kasar (APK) SD (114,2 persen), SMP (89,83 persen), SMTA (72,69 persen). Tahun 2011, APK SD (105,56 persen), SMP (87,79 persen), SMTA (76,98 persen). Tahun 2012 APK SD (106,26 persen), SMP (88,55 persen), SMTA (80,58 persen), sebagaimana grafik berikut :

Grafik 2.8  
Angka Partisipasi Kasar Provinsi Sumatera Utara



Sumber : BPS Provinsi Sumatera Utara

#### **e. Angka Partisipasi Murni**

Angka Partisipasi Murni Provinsi Sumatera Utara mengalami trend positif dengan peningkatan di seluruh jenjang pendidikan mulai dari Sekolah Dasar (SD), Sekolah Menengah Pertama (SMP) dan Sekolah Menengah Atas (SMTA). Pada tahun 2010, capaian Angka Partisipasi Murni (APM) untuk jenjang pendidikan Sekolah Dasar (SD) sebesar 95,33 persen, SMP (74,76 persen), SMTA (55,72 persen). Pada tahun 2011, APM SD (91,61 persen), SMP (67,05 persen), SMTA (55,34 persen). Hingga pada tahun 2012 APM untuk tingkat SD (93,26 persen), SMP (70,51 persen) dan SMTA (60,02 persen). Secara umum persentase Angka Partisipasi Murni (APM) di seluruh jenjang pendidikan di Provinsi Sumatera Utara mengalami peningkatan, namun masih terlihat adanya penurunan APM untuk jejang Sekolah Dasar (SD), hal ini menunjukkan masih kurangnya minat masyarakat Sumatera Utara untuk menyekolahkan anak ke jenjang yang lebih tinggi. Disamping masih terbatasnya kemampuan ekonomi masyarakat yang berpenghasilan rendah.

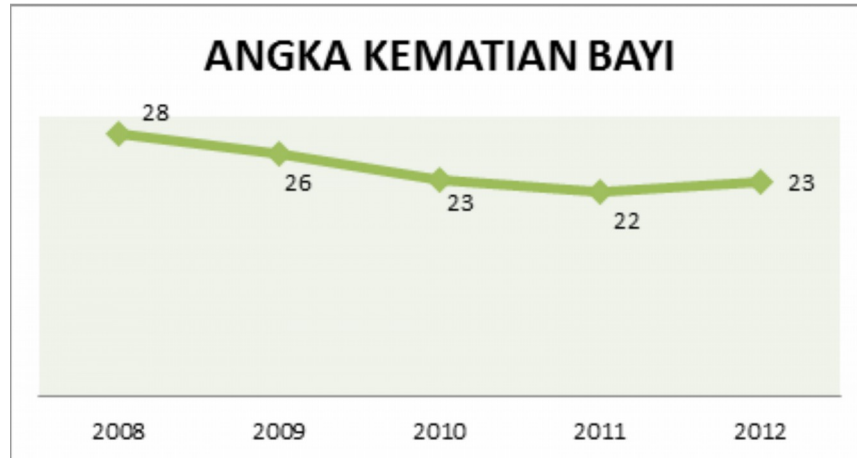
Dalam rangka pencapaian sasaran pendidikan di Sumatera Utara yakni Wajib Belajar 12 tahun dan untuk mewujudkan industrialisasi di Provinsi Sumatera Utara diperlukan Sumber Daya Manusia yang memiliki pendidikan dan keahlian yang memadai atau minimal tamat Sekolah Lanjutan Menengah Atas (SLTA) khususnya dari Sekolah Menengah Kejuruan (SMK).

#### **2) Bidang Kesehatan**

Capain Indikator utama bidang kesehatan adalah sebagai berikut :

Angka Kematian Bayi dilihat dari jumlah kematian/1000 kelahiran hidup menunjukkan masih cukup tinggi. Secara umum Angka Kematian Bayi (AKB) Provinsi Sumatera Utara mengalami penurunan, sejak tahun 2008 yang mencapai 28 bayi/1000 kelahiran hidup kemudian mengalami penurunan hingga pada tahun 2012 mencapai 23 bayi/1000 kelahiran hidup, sebagaimana pada grafik berikut :

Grafik. 2.9  
Jumlah Angka Kematian Bayi



Angka Kematian Bayi di Provinsi Sumatera Utara Tahun 2008-2012  
 Sumber : Dinas Kesehatan Provinsi Sumatera Utara, data diolah

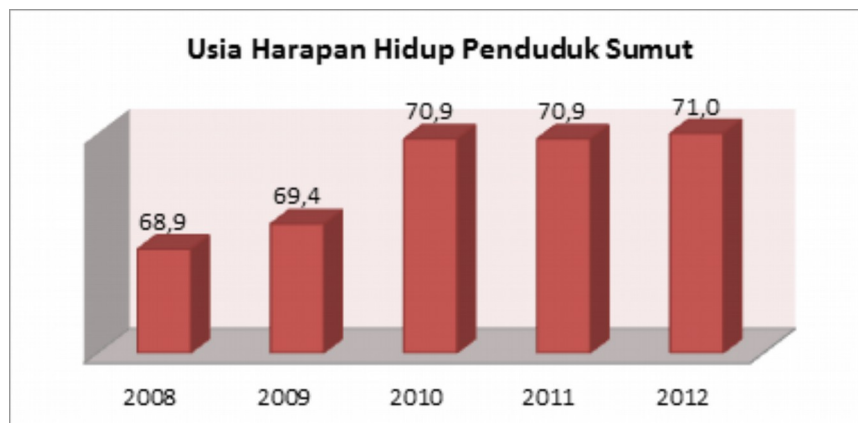
a. Angka Usia Harapan Hidup

Usia harapan hidup penduduk Sumatera Utara mengalami peningkatan dari 68,9 tahun pada tahun 2008 menjadi 70,9 tahun pada tahun 2011 dan pada tahun 2012 telah mencapai 71,9 tahun. Sampai dengan tahun 2012 Kabupaten dengan capaian Usia Harapan Hidup tertinggi berada pada Kabupaten Karo (72,14 tahun) diikuti dengan Kota Siantar (72,07 tahun), Medan (71,80 tahun) dan Binjai (71,71 tahun). Sementara Kabupaten Mandailing Natal menjadi Kabupaten paling rendah

Angka Usia Harapan Hidupnya, yakni hanya sebesar 63,58 tahun. Hal ini perlu menjadi perhatian bagi pemerintah Kabupaten setempat dalam meningkatkan derajat layanan kesehatannya.

Grafik. 2.9

Jumlah Usia Harapan Hidup Provinsi Sumatera Utara



Grafik Angka Harapan Hidup Provinsi Sumatera Utara 2008-2012  
 Sumber : Dinas Kesehatan Provinsi Sumatera Utara

b. Persentase Balita Gizi Buruk

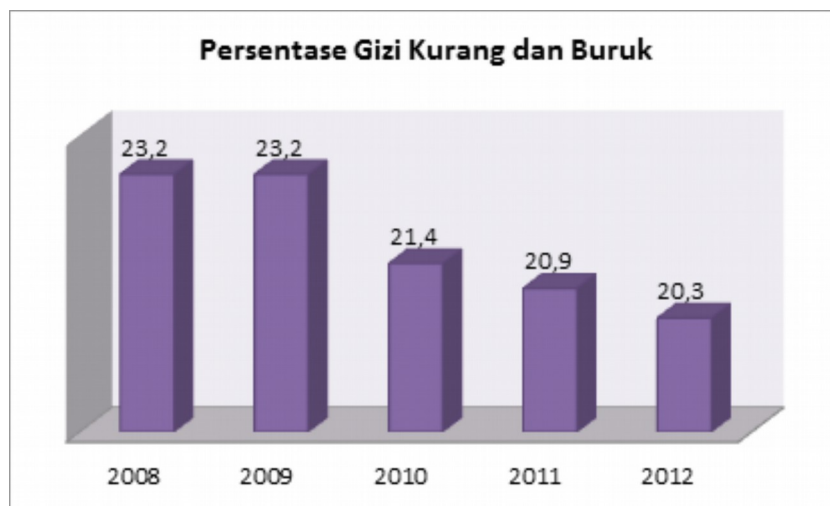


Status Gizi Balita merupakan prasyarat dasar untuk meningkatkan daya saing bangsa karena status gizi anak akan mempengaruhi tingkat kesehatan fisik dan kecerdasan anak yang akhirnya akan mempengaruhi tingkat produktivitas secara ekonomis.

Berdasarkan hasil Riset Kesehatan Dasar (Riskesdas) tahun 2007 prevalensi rata-rata Balita Gizi Buruk dan Kurang pada Kabupaten/Kota di Provinsi Sumatera Utara menunjukkan terdapat 5 Kabupaten yang termasuk kepada kriteria Sangat Tinggi (diatas 30%) yakni Nias, Tapanuli Utara, Humbang Hasundutan, Sibolga dan Nias Selatan, sedangkan perkembangan dari hasil PSG tahun 2009 menunjukkan Kabupaten Nias Selatan masih menunjukkan kategori sangat tinggi, sehingga hal ini menjadi perhatian dalam penanganan masalah kekurangan gizi di Provinsi Sumatera Utara;

Menurut hasil penelitian yang dilaksanakan Kementerian Kesehatan RI (Riskesdas, 2010), Provinsi Sumatera Utara masih tergolong provinsi dengan angka kekurangan gizi balitanya diatas angka rata-rata nasional yakni 21,4 sementara angka rata-rata nasional 17,9, meskipun secara umum persentase gizi kurang dan buruk di Provinsi Sumatera Utara terus mengalami penurunan.

Grafik 2.11.  
Persentase Gizi Kurang dan Buruk Provinsi Sumatera Utara 2008-2012



Sumber: Dinas Kesehatan Provinsi Sumatera Utara

### 3) Bidang Kependudukan dan Tenaga Kerja

#### a. Persentase penduduk miskin

Jumlah penduduk miskin di Sumatera Utara pada Maret 2013 sebanyak 1.339.200 orang (10,06 persen), angka ini berkurang sebanyak 39.200 orang bila dibandingkan dengan jumlah penduduk miskin September 2012 yang berjumlah 1.378.400 orang (10,41 persen). Untuk melihat perkembangan jumlah penduduk miskin dan tingkat kemiskinan di Provinsi Sumatera Utara sejak tahun 2006 sampai dengan tahun 2013 dapat dilihat pada gambar berikut ini :

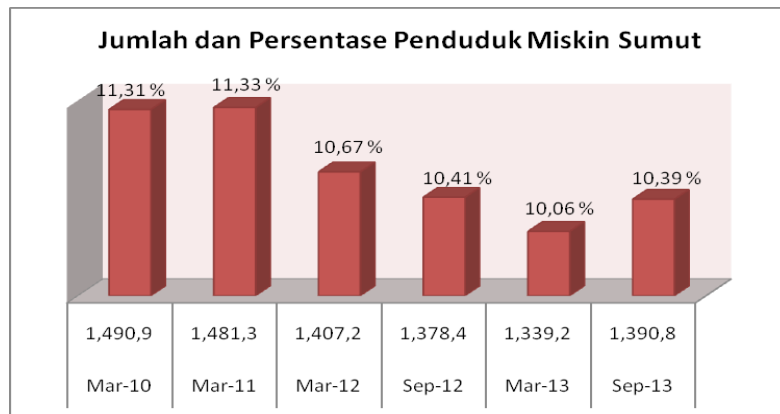
Grafik. 2.12

Perkembangan Jumlah Penduduk Miskin Provinsi Sumatera Utara Tahun 2010-2013



Sumber : Survei Sosial Ekonomi Nasional (Susenas)

Grafik. 2.12  
Jumlah dan Persentase Penduduk Miskin Provinsi Sumatera Utara Tahun 2010-2013



Sumber : Survei Sosial Ekonomi Nasional (Susenas)

Berdasarkan gambar di atas dapat dilihat bahwa jumlah penduduk miskin Sumatera Utara cenderung positif (mengalami penurunan) dari tahun 2010 hingga tahun 2012, yaitu dari 1.490.900 jiwa (11,31 persen) pada tahun 2010 menjadi 1.390.800 jiwa (10,39 persen) pada tahun 2013. Hal ini menunjukkan adanya trend negatif yang terjadi dari pada tahun 2013 hal ini dikarenakan terjadinya inflasi tinggi hingga 5,02 persen sebagai akibat dari kenaikan harga Bahan Bakar Minyak (BBM) pada Bulan Juni 2013 yang juga diiringi dengan kenaikan harga bahan makanan pokok secara nasional.

Jumlah penduduk miskin bila dilihat hingga tingkat kabupaten/kota di Provinsi Sumatera Utara, maka kabupaten/kota dengan jumlah penduduk miskin terbesar adalah Kota Medan (198.030 jiwa), diikuti Kabupaten Langkat (97.750 jiwa) dan Kabupaten Deli Serdang (89.500 jiwa). Sedangkan untuk kabupaten/kota dengan jumlah penduduk miskin terendah terdapat di Kabupaten Pakpak Bharat (5.240 jiwa).

Grafik 2.13



Sumber : Laporan Kinerja Tim Koordinasi Penanggulangan Kemiskinan Provinsi Sumatera Utara 2013

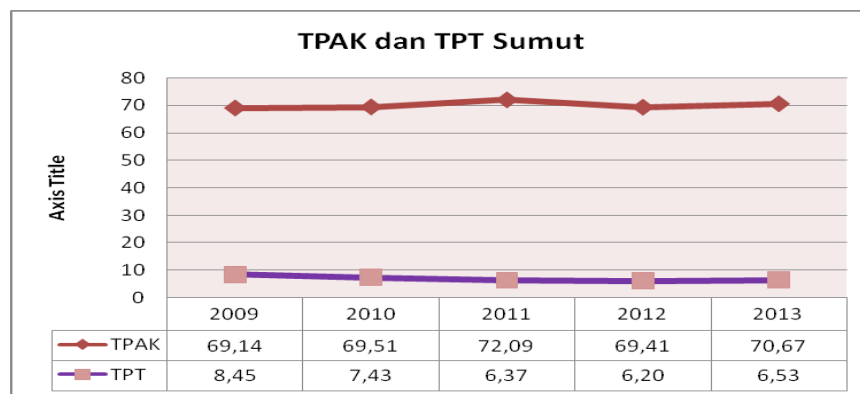
b. Kesempatan kerja (Rasio penduduk yang bekerja)

Jumlah Angkatan Kerja di Sumatera Utara pada Agustus 2012 sebanyak 6,13 juta orang, terdiri dari 5,75 juta orang bekerja, dan 0,38 juta orang penganggur. Tingkat Pengangguran Terbuka (TPT) di Sumatera Utara pada Agustus 2012 mencapai 6,20 persen, mengalami penurunan sebesar 0,17 persen dibanding TPT Agustus 2011, yaitu sebesar 6,37 persen.

Pada Agustus 2012, jumlah penduduk yang bekerja sebagai buruh/karyawan sebesar 2,1 juta orang (36,49%), pekerja keluarga 1,09 juta orang (19,02%), berusaha dibantu buruh tidak tetap/tidak dibayar sebesar 955 ribu orang (16,61%), dan berusaha sendiri sejumlah 922 ribu orang (16,03%). Tingkat Partisipasi Angkatan Kerja (TPAK) pada Agustus 2012 sebesar 69,41 persen atau mengalami penurunan sebesar 2,68 persen bila dibandingkan dengan kondisi Agustus 2011 sebesar 72,09 persen. Persentase pekerja formal di Sumatera Utara meningkat dari 38,51 persen pada Agustus 2011 menjadi 40,09 persen pada Agustus 2012.

Grafik 2.14

Perkembangan Kondisi Ketenaga Kerjaan Sumut 2009-2013



Sumber : BPS Provinsi Sumatera Utara

Perkembangan ketenagakerjaan Provinsi Sumatera Utara kembali menunjukkan perbaikan. Seperti tergambar dari Tingkat Partisipasi Angkatan Kerja (TPAK) yang menunjukkan kenaikan dari 69,41% pada tahun 2012 menjadi 70,67% pada tahun 2013. Namun berbanding terbalik dengan Tingkat Pengangguran Terbuka (TPT) di Provinsi Sumatera Utara yang mengalami kenaikan dari 6,20% pada tahun 2012 menjadi 6,53% pada tahun 2013.

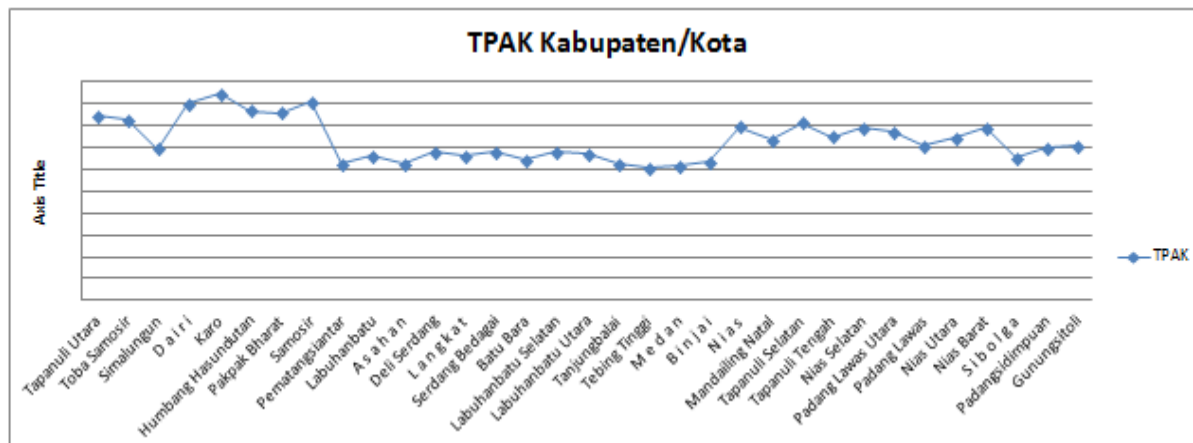
Trend positif dari naiknya Tingkat Partisipasi Angkatan Kerja (TPAK) ternyata tidak dibarengi dengan trend positif dari penurunan Tingkat Pengangguran Terbuka (TPT) di Provinsi Sumatera Utara. Karena sebagaimana diketahui bahwa pada tahun 2013 Tingkat Pengangguran Terbuka (TPT) di Provinsi Sumatera Utara mengalami kenaikan dari 6,20 persen pada tahun 2012 menjadi 6,53 persen pada tahun 2013, dengan besaran jumlah pengangguran mencapai 412.202 jiwa sebagaimana grafik berikut :

Grafik 2.15  
Perkembangan Jumlah Pengangguran di Sumatera Utara Tahun 2009-2013



Sumber : Data Statistic Nasional, BPS

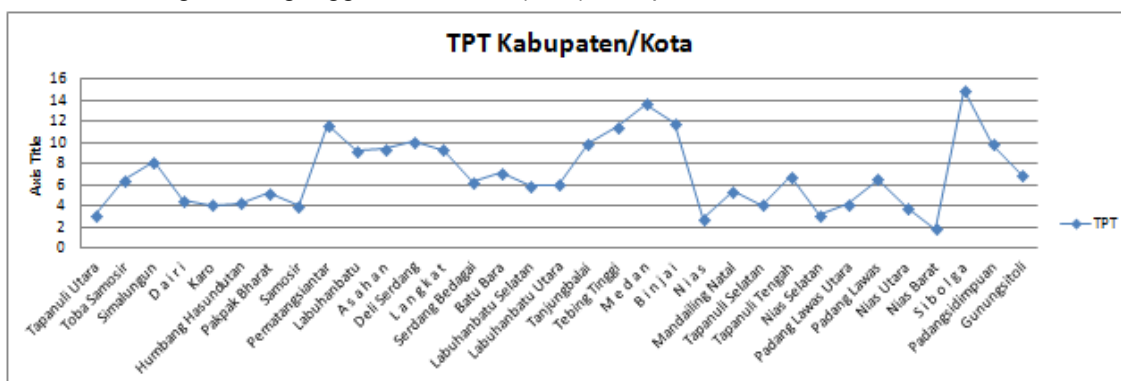
Grafik. 2.16  
Tingkat Partisipasi Angkatan Kerja (TPAK) kabupaten/kota di Provinsi Sumatera Utara



Sumber : Sumatera Utara Dalam Angka, BPS

Tingkat Pengangguran Terbuka (TPT) dicapai oleh kabupaten Nias Barat sebesar 1,87%. Kota Medan sebagai ibukota provinsi memiliki nilai TPT sebesar 13,68%, atau lebih tinggi dibanding nilai TPT Provinsi Sumatera Utara sebesar 7,07%. Hal ini diperkirakan erat kaitannya dengan pembangunan Provinsi Sumatera Utara yang tentunya cukup didominasi oleh kota besar seperti Medan, termasuk dari sisi investasi dimana Kota Medan sebagai pusat investasi terbesar sebagai ibukota provinsi dengan berbagai jenis kegiatan usaha.

Grafik 2.17  
Tingkat Pengangguran Terbuka (TPT) kabupaten/kota di Provinsi Sumatera Utara



Sumber : Sumatera Utara Dalam Angka, BPS

c. Kriminalitas (Angka kriminalitas yang tertangani)

Kondisi keamanan di Provinsi Sumatera Utara dilihat dari angka kriminalitas dapat dilihat pada tabel dibawah ini :

Tabel 2.18.  
Angka Kriminalitas Provinsi Sumatera Utara Tahun 2012

Kasus	2012	
	Kejadian	Kejadian
Pembunuhan	152	152
Penganiayaan Berat	3.892	3.892
Penculikan	18	18
Pencurian dengan Kekerasan	1.145	1.145
Pencurian dengan Pemberatan	7.198	7.198
Pencurian Ranmor	7.232	7.232
Pencurian Kawat Telepon	5	5
Pemeriksaan	217	217
Pembakaran	142	142
Senpi/Handak	29	29
Pemerasan	619	619
Penyelundupan	15	15
<b>Jumlah</b>	<b>20.659</b>	<b>20.659</b>

Sumber : Poldasumut, 2012

2.1.3. Aspek Pelayanan Umum

Pencapaian kinerja pada aspek layanan umum baik dalam bentuk barang publik maupun jasa publik yang menjadi tanggung jawab pemerintah daerah provinsi dalam upaya pemenuhan kebutuhan masyarakat terdiri dari :

2.1.3.1 Fokus Layanan Urusan Wajib

Hasil capaian kinerja layanan urusan wajib pemerintah daerah terdiri dari :

### 2.1.3.1.1. Pendidikan

Pendidikan merupakan hak dasar setiap penduduk dan pemenuhan atas hak ini menjadi kewajiban pemerintah. Selain jumlah penduduk yang besar, tantangan yang dihadapi dalam pengembangan pendidikan adalah  $\square$ relative besarnya disparitas ketersediaan sarana pendidikan. Di satu pihak, di wilayah perkotaan umumnya memiliki sekolah yang berkualitas dengan biaya pendidikan yang  $\square$ relative mahal dan dikelola secara mandiri. Dipihak lain, beberapa daerah masih terfokus pada peningkatan cakupan, atau masih berkutat pada peningkatan kualitas.

Persentase Angka Buta Huruf Provinsi Sumatera Utara mengalami penurunan dari tahun 2010 – 2012. Dimana pada tahun 2010 Angka Buta Huruf Sumatera Utara mencapai 2,40 persen, 2011 sebesar 2,85 persen dan tahun 2012 mencapai 2,36 persen. Hal ini mengindikasikan adanya keberhasilan Sumatera Utara dalam mengentaskan buta aksara di Provinsi Sumatera Utara.

Tabel 2.19  
Capaian Indikator Pendidikan Provinsi Sumatera Utara  
Tahun 2009-2012

Indikator Kinerja Utama Bidang Pendidikan	Tahun			
	2009	2010	2011	2012
Angka Buta Huruf				
Usia >15 tahun	2,85	2,68	3,17	2,65
Usia 15-44 tahun	0,61	0,51	1,66	1,11
Usia >45 tahun	7,80	7,65	6,85	6,41
Angka Partisipasi Sekolah (APS)				
Usia <7-12 Tahun)	98,7	98,9	98,33	98,59
Usia <13-15 Tahun)	91,43	92,26	89,1	90,85
Usia <16-18 Tahun)	66,34	66,94	67,54	69,73
Usia <19-24 Tahun)	14,68	15,65	16,42	17,36
Angka Partisipasi Kasar (APK)				
SD/MI/Paket A	112,89	114,20	104,56	106,26
SMP/Mts/Paket B	89,74	89,83	89,02	88,55
SMA/SMK/MA/Paket C	73,36	72,69	79,69	80,58
Angka Partisipasi Murni (APM)				
SD/MI/Paket A	94,46	95,33	91,46	93,26
SMP/Mts/Paket B	74,21	74,76	67,96	70,51
SMA/SMK/MA/Paket C	55,30	55,72	57,83	60,02

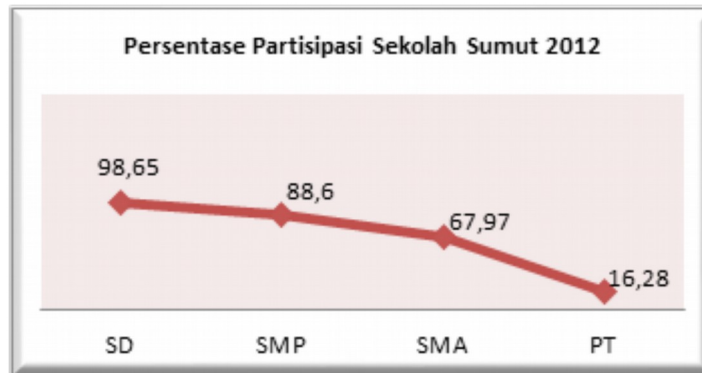
Sumber : BPS Indonesia

#### a. Angka partisipasi sekolah (APS)

Pada tahun 2012 persentase partisipasi sekolah di Sumatera Utara secara umum mengalami penurunan. Dimana partisipasi sekolah untuk tingkat SD mencapai 98,65 persen, SMP (88,60 persen) dan SMA (67, 97 persen) terus mengalami penurunan pada tingkat Perguruan Tinggi mencapai 16,28 persen. Hal ini mengindikasikan masih rendahnya keinginan masyarakat di Sumatera Utara untuk melanjutkan ke jenjang pendidikan yang lebih tinggi.

Grafik. 2.18

Persentase Partisipasi Sekolah Provinsi Sumatera Utara



- b. Ratio Ketersediaan Sekolah dan Ruang Kelas pada berbagai jenjang pendidikan dasar

Tabel. 2.20  
Ratio ketersediaan Sekolah dan Ruang Kelas  
Pada berbagai jenjang pendidikan tahun 2009-2013

NO	Jenjang Sekolah	Tahun				
		2009	2010	2011	2012	2013
A.	Jumlah Gedung Sekolah					
1	SD	8,968	8,050	10,292	8,172	9432
2	SMP	1,627	1,873	2,230	2,040	2357
3	SMA	935	861	950	869	868
4	SMK	692	681	834	678	678
B.	Jumlah Ruang Kelas					
1	SD	64,233	48.005	68,268	61,255	84481
2	SMP	14,781	26.997	17,010	17,807	19202
3	SMA	8,714	7.745	9,445	9,188	8325
4	SMK	6,067	5.777	6,639	6,467	7223
C.	Ratio Kelas/Sekolah					
1	SD	7.16	5.96	6.63	7.49	8.95
2	SMP	9.08	14.40	7.62	8.72	8.15
3	SMA	9.32	8.99	9.94	10.57	9.6
4	SMK	8.77	8.48	7.96	9.53	8.72

Sumber : Dinas Pendidikan Provinsi Sumatera Utara, 2012 (data diolah)

Dari tabel diatas terlihat bahwa terjadi penambahan jumlah gedung sekolah, ditingkat SMP, SMA dan SMK selama tahun 2009-2013 Pada jenjang sekolah dasar pada tahun 2008 terjadi penggabungan beberapa sekolah dasar karena berkurangnya jumlah murid pada beberapa sekolah.

- c. Jumlah Guru dan murid dan Rasio Guru/Murid pada berbagai Jenjang Pendidikan Dasar

Tabel. 2.21  
Jumlah Guru dan Murid Jenjang Pendidikan Dasar  
Tahun 2009-2013 Provinsi Sumatera Utara

NO	Jenjang Pendidikan	2009	2010	2011	2012	2013
<b>1</b>	<b>SD</b>					
1.1.	Jumlah Guru	95.397	94.441	102.510	99.927	122.128
1.2.	Jumlah Murid	1.939.865	1.959.265	1.287.472	1.656.909	1.518.184
1.3.	Rasio	22%	22%	24%	17%	12%
<b>2</b>	<b>SMP</b>					
2.1.	Jumlah Guru	55.966	34.334	59.002	45.951	57.563
2.2.	Jumlah Murid	936.039	962.689	428.575	569.581	552.761
2.3.	Rasio	12	12	12	12	10
<b>3</b>	<b>SMA</b>					
3.1.	Jumlah Guru	18.358	18.335	22.610	22.183	17.504
3.2.	Jumlah Murid	321.066	398.100	222.200	272.042	233.916
3.3.	Rasio	13	13	12	12	13
<b>4</b>	<b>SMK</b>					
4.1.	Jumlah Guru	17.100	11.726	16.019	18.374	14.178
4.2.	Jumlah Murid	300.500	300.092	220.074	234.983	228.809
4.3.	Rasio	12	20	30	13	16

Sumber : Dinas Pendidikan Provinsi Sumatera Utara, Tahun 2012

Dari data diatas terlihat bahwa terjadi perkembangan yang fluktuatif pada Ratio Siswa/Guru. Angka ratio sudah cukup ideal antara 11-22 orang siswa untuk setiap orang guru. Untuk Ratio Guru/Murid pada jenjang SLTP dan SMA cenderung semakin membaik. Hanya pada jenjang SMK yang mengalami penurunan. Diharapkan dengan ratio jumlah guru/murid yang semakin ideal akan lebih meningkatkan mutu pendidikan di Sumatera Utara, khususnya pada jenjang pendidikan dasar.

#### c. Rasio Pendidikan

Dilihat dari perbandingan jumlah siswa terhadap sekolah, perbandingan siswa terhadap jumlah kelas, perbandingan siswa terhadap jumlah guru, perbandingan jumlah kelas terhadap jumlah sekolah, perbandingan jumlah kelas terhadap guru dan perbandingan jumlah guru terhadap sekolah pada berbagai jenjang pendidikan di Sumatera Utara dapat dilihat pada tabel dibawah ini :

Tabel. 2.22  
Ratio Jenjang Pendidikan/Rasio Pendidikan  
Tahun 2009-2013

No	Jenjang Pendidikan/ Rasio Pendidikan	Tahun				
		2009	2010	2011	2012	2013
1	SD					
	Siswa / Sekolah	2.06	2.15	1.99	202	161
	Siswa / Kelas	29	30	32	27	18



No	Jenjang Pendidikan/ Rasio Pendidikan	Tahun				
		2009	2010	2011	2012	2013
	Siswa / Guru	20	18	17	17	12
	Kelas / Sekolah	7.16	7.15	6.19	7.49	9
	Kelas / Guru	0.69	0.61	0.53	0.61	0.69
	Guru / Sekolah	10	12	12	12	13
2	SMP					
	Siswa / Sekolah	3.49	3.09	2.48	279	235
	Siswa / Kelas	38	36	29	32	29
	Siswa / Guru	12	15	13	12	10
	Kelas / Sekolah	9.08	8.59	8.66	8.72	8.15
	Kelas / Guru	0.31	0.41	0.44	0.39	0.33
	Guru / Sekolah	29	21	19	22	24
3	SMA					
	Siswa / Sekolah	3.44	0.43	3.08	313	269
	Siswa / Kelas	37	35	34	30	35
	Siswa / Guru	12	12	11	12	13
	Kelas / Sekolah	9.32	9.69	9.12	10.57	1
	Kelas / Guru	0.33	0.34	0.33	0.41	0.38
	Guru / Sekolah	28	28	27	26	20
4	SMK					
	Siswa / Sekolah	3.56	0.57	3.41	346	276
	Siswa / Kelas	41	39	35	36	28
	Siswa / Guru	12	12	13	13	16
	Kelas / Sekolah	8.77	9.18	9.78	9.53	9.6
	Kelas / Guru	0.29	0.3	0.37	0.35	0.5
	Guru / Sekolah	30	30	26	27	17

Sumber : Dinas Pendidikan Provinsi Sumatera Utara, 2012

Dari data diatas terlihat bahwa Ratio Siswa/Guru sudah cukup ideal antara 11-20 orang siswa untuk setiap orang guru, namun belum terjadi pemerataan pada semua Kabupaten/Kota. Dengan tercapainya ratio ideal ini diharapkan dapat lebih meningkatkan mutu pendidikan di Sumatera Utara.

#### d. Fasilitas pendidikan

Dari data jumlah sekolah yang ada di Sumatera Utara pada tahun 2011, tercatat jumlah ruang kelas dalam kondisi baik berjumlah 54.986 buah (63.50%), kondisi rusak ringan berjumlah 16.484 (19.04%) dan kondisi rusak berat berjumlah 15.121 (17.46%). Hal ini menuntut adanya penanganan segera agar target indikator pendidikan dapat tercapai.

#### e. Angka Putus Sekolah

Perkembangan Angka Putus Sekolah pada berbagai jenjang pendidikan dapat dilihat pada tabel dibawah ini :

Tabel 2.23.  
Perkembangan Angka Putus Sekolah pada berbagai jenjang pendidikan dasar 2009-2013

No	Jenjang Pendidikan	Tahun							
		2009		2010		2011		2012	
		Jlh	%	Jlh	%	Jlh	%	Jlh	%
1	SD	20,868	1.14	18.782	1.03	16.904	0.93	2,842	0.49
2	SMP	27,962	5.11	25.166	4.60	22.650	4.14	1,945	0.71

3	SMA	22,812	6.90	20.531	6.21	1.605	5.59	2,057	0.87
4	SMK	5,150	2.38%	4.635	2.15	725	1.94	4,233	0.25

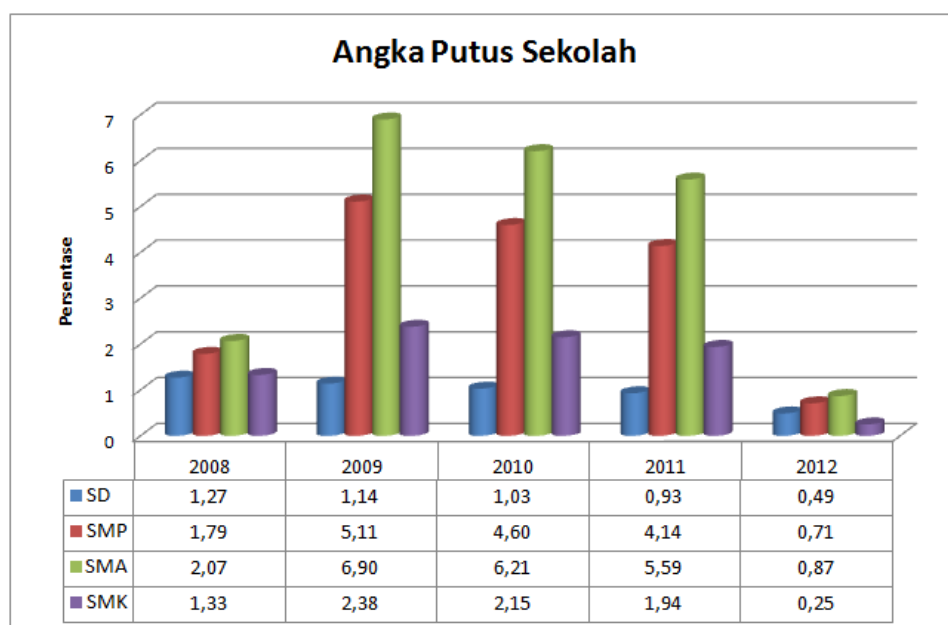
Sumber : Dinas Pendidikan Provinsi Sumatera Utara, 2012

Dari tabel diatas terlihat bahwa perkembangan angka persentase anak putus sekolah tahun 2009-2013 mengalami fluktuasi. Pada tahun 2009 mengalami peningkatan, tetapi terus mengalami penurunan sehingga pada tahun 2011 persentase anak putus sekolah sudah lebih rendah dibandingkan dengan tahun 2008.

Grafik perkembangan angka putus sekolah tersebut dapat dilihat pada gambar dibawah ini.

Grafik. 2.19

Persentase perkembangan putus sekolah pada berbagai jenjang pendidikan tahun 2009-2013



Sumber : Dinas Pendidikan Provinsi Sumatera Utara

#### f. Angka Kelulusan

Tabel 2.24.  
Perkembangan Angka Kelulusan pada berbagai jenjang pendidikan dasar 2009-2013

No	Jenjang Pendidikan	2009	2010	2011	2012	2013
1	SD	277,316	205.289	506.881	237.821	286.681
2	SMP	155,731	171.304	172.973	148.873	282.212

3	SMA	96,762	91.717	98.199	75.413	117.254
4	SMK	58,969	60.513	57.987	40.172	-

Sumber : Dinas Pendidikan Provinsi Sumatera Utara, 2012

Dari tabel diatas terlihat peningkatan jumlah kelulusan siswa pada berbagai tingkatan, selama tahun 2008-2012, hal ini menunjukkan adanya peningkatan prestasi peserta didik dalam menjalani pendidikannya disekolah. Hal ini perlu terus ditingkatkan untuk masa-masa yang akan datang.g. Kualifikasi Guru

Tabel 2.25.  
Jumlah Guru Menurut Ijazah Tertinggi

No	Jenjang Pendidikan Guru Sekolah	Tahun									
		2009		2010		2011		2012		2013	
		S-1	S-2	S-1	S-2	S-1	S-2	S-1	S-2	S-1	S-2
1	SD	19,136	24	204.006	65	22.446	71	40.605	192	55.764	447
2	SMP	34,793	580	21.825	148	24.007	162	36.170	358	34.141	912
3	SMA	20,648	517	15.290	364	16.819	400	22.183	736	17.881	1.396
4	SMK	14,145	63	10.013	90	11.014	99	15.531	739	11.063	399
	Jumlah	88,722	1,184	251.134	667	74.286	732	114.489	2.025	118.849	3.154

Sumber : Dinas Pendidikan Provinsi Sumatera Utara, 2012

Pemerintah provinsi Sumatera Utara secara terus menerus berusaha untuk meningkatkan kualitas guru melalui program sertifikasi dan pemberian beasiswa untuk peningkatan jenjang pendidikan guru dari S0 ke S1 dan dari S1 ke jenjang S2. Dari data diatas terlihat peningkatan jumlah yang cukup signifikan sehingga dalam lima tahun terakhir (2009-2013) terjadi peningkatan kualifikasi guru berpendidikan S2

#### 2.1.3.1.2. Kesehatan

SPM Bidang Kesehatan tingkat Kabupaten/Kota telah diatur berdasarkan Peraturan Pemerintah No. 65 tahun 2005 tentang Pedoman Penyusunan dan Penerapan Standar Pelayanan Minimal dan Peraturan Menteri Dalam Negeri Nomor 6 tahun 2007 tentang Petunjuk Teknis Penyusunan dan Penerapan Standar Pelayanan Minimal, yang kemudian ditetapkan melalui Peraturan Menteri Kesehatan Nomor 741/Menkes/Per/VII/2008 mengatur tentang Standar Pelayanan Minimal Bidang Kesehatan di Kabupaten/Kota, sedangkan pada tingkat Provinsi belum ada petunjuk yang menjadi acuan.

Dengan demikian, tidak semua indikator SPM bidang kesehatan sebagaimana tercantum dalam Peraturan Menteri Kesehatan tersebut menjadi indikator dalam Indikator Kinerja bidang Kesehatan Provinsi Sumatera Utara.

Adapun indikator SPM yang menjadi indikator Kesehatan Provinsi Sumatera Utara adalah sebagai berikut :

1. Cakupan pertolongan persalinan oleh bidan atau tenaga kesehatan yang memiliki kompetensi kebidanan

Grafik. 2.20  
 Persentase persalinan yang ditangani oleh tenaga kesehatan  
 Tahun 2009-2013



Sumber : Dinas Kesehatan Provinsi Sumatera Utara, Tahun 2009-2013

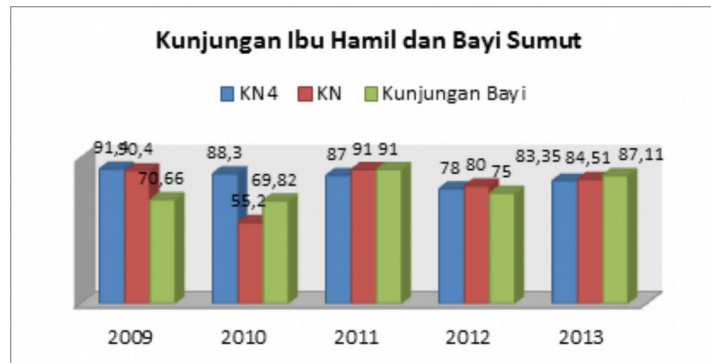
Cakupan persalinan ditolong oleh tenaga kesehatan selama kurun waktu 2009-2013 menunjukkan trend fluktuatif. Pada tahun 2009, cakupan indikator ini mencapai 89 persen namun pada tahun 2010 mengalami penurunan yang cukup signifikan menjadi 84.4 persen, hingga pada tahun 2013 mencapai 84,9 persen.

Melihat fluktuatifnya pencapaian indikator ini selama kurun waktu 5 tahun terakhir, upaya pemantapan dan penguatan manajemen KIA sangat dibutuhkan ke depan, sehingga target renstra Dinkes Provsu untuk indikator ini yaitu 87 persen pada tahun 2015.

## 2. Cakupan kunjungan ibu hamil K4 dan kunjungan bayi

Cakupan kunjungan ibu hamil (K4) dan kunjungan bayi di Provinsi Sumatera Utara secara umum mengalami kenaikan dimana pada tahun 2012, pencapaian cakupan antenatal care 4 kali ibu (K4), KN lengkap dan kunjungan bayi mengalami peningkatan pada tahun 2013. Peningkatan tertinggi terjadi pada indikator kunjungan bayi dimana mengalami kenaikan 12 persen, dari tahun 2012, sebagaimana grafik berikut :

Grafik. 2.21  
 Persentase Antenatal Care (K4), Kunjungan Neonatus(KN Lengkap) dan Kunjungan Bayi Tahun 2009 – 2013

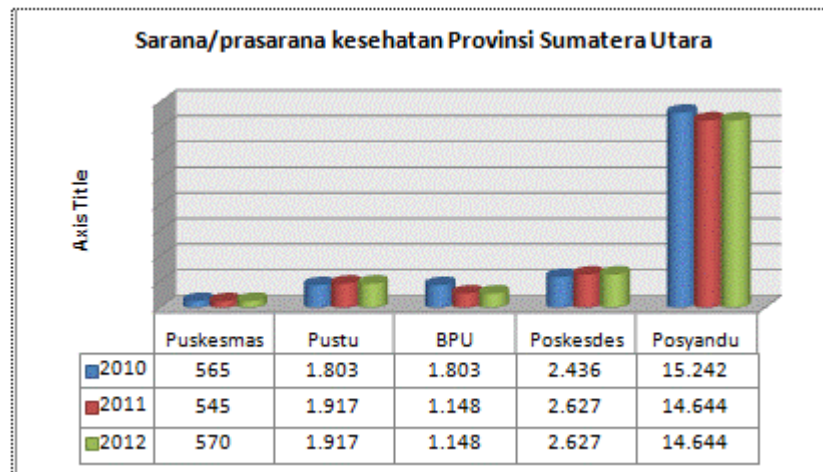


Sumber : Dinas Kesehatan Provinsi Sumatera Utara, Tahun 2009-2013

### 3. Sarana dan Prasarana Kesehatan

Ketersediaan sarana dan prasarana kesehatan merupakan kebutuhan yang bersifat mutlak diperlukan dalam peningkatan standar kesehatan. Dalam hal ini Provinsi Sumatera Utara telah berupaya menyediakan sarana kesehatan di seluruh pelosok Kabupaten/Kota di Provinsi Sumatera Utara, sebagaimana dapat dilihat pada tabel berikut :

Grafik. 2.22  
Sarana dan Prasarana Kesehatan di Provinsi Sumatera Utara  
Tahun 2008-2012

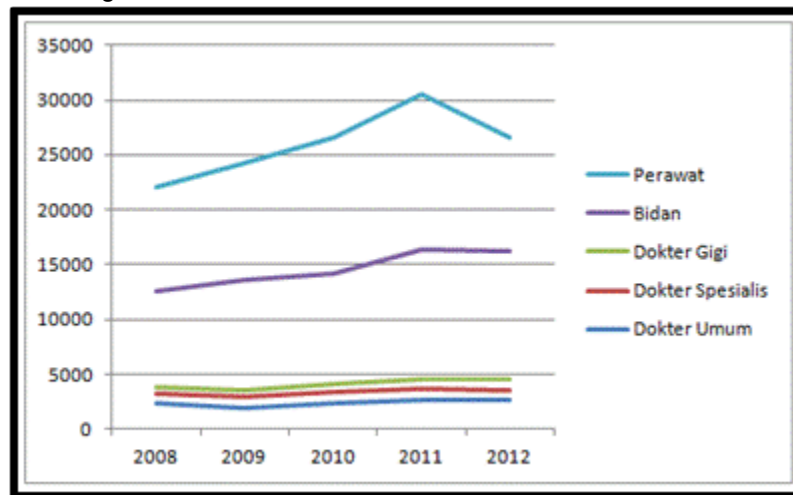


Sumber : Dinas Kesehatan Tahun 2013 (data diolah)

Setiap kecamatan di Provinsi Sumatera Utara telah memiliki paling sedikit sebuah puskesmas. Lebih dari 40% desa telah dilayani oleh sarana pelayanan kesehatan. Pada tahun 2012 tersedia 570 puskesmas, 14.644 posyandu dan 1.917 puskesmas pembantu yang tersebar di seluruh kabupaten/kota di Provinsi Sumatera Utara. Dengan demikian setiap 100.000 penduduk Provinsi Sumatera Utara, rata-rata dilayani oleh 4 puskesmas atau satu puskesmas melayani 23.266 jiwa penduduk dan satu puskesmas pembantu melayani 3-4 desa. Pemerataan sarana pelayanan kesehatan dasar diikuti dengan penambahan sarana pelayanan kesehatan rujukan (Rumah Sakit), dengan penyediaan upaya pelayanan medis spesialisik. Pada tahun 2012, di Sumatera Utara terdapat 203 rumah sakit baik pemerintah dan swasta yang disertai juga dengan penyediaan tenaga medis (dokter, perawat dan bidan dll), namun bila dilihat dari jumlahnya

maka akan terlihat bahwa kebutuhan tenaga medis sangat penting, sebagaimana dapat dilihat pada grafik berikut :

Grafik. 2.23  
Tenaga Kesehatan Provinsi Sumatera Utara Tahun 2008-2012



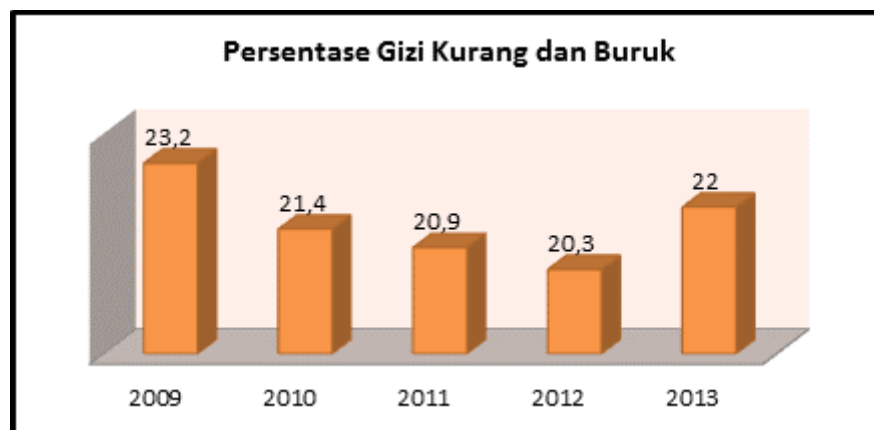
Sumber : BPS, Sumatera Utara Dalam Angka 2013

Secara umum, jumlah tenaga medis di Provinsi Sumatera Utara masih belum optimal, terlihat masih terjadi penurunan jumlah tenaga perawat dari tahun 2011 (14.300) orang menjadi 10.342 orang perawat pada tahun 2012, sehingga hal ini menjadi perhatian Pemerintah Provinsi Sumatera Utara untuk mengoptimalkan jumlah tenaga kesehatan ke seluruh kabupaten/kota.

#### 4. Cakupan balita gizi buruk mendapat perawatan

Pada tahun 2013, jumlah balita gizi buruk yang ditemukan sebanyak 22 balita dan keseluruhan balita yang mengalami gizi buruk tersebut mendapatkan penanganan (100%). Jumlah kasus gizi buruk yang ditemukan dan mendapatkan penanganan ini mengalami peningkatan dibandingkan tahun 2012 yaitu 20 kasus.

Grafik. 2.24  
Persentase Gizi Kurang dan Buruk Balita Provinsi Sumatera Utara

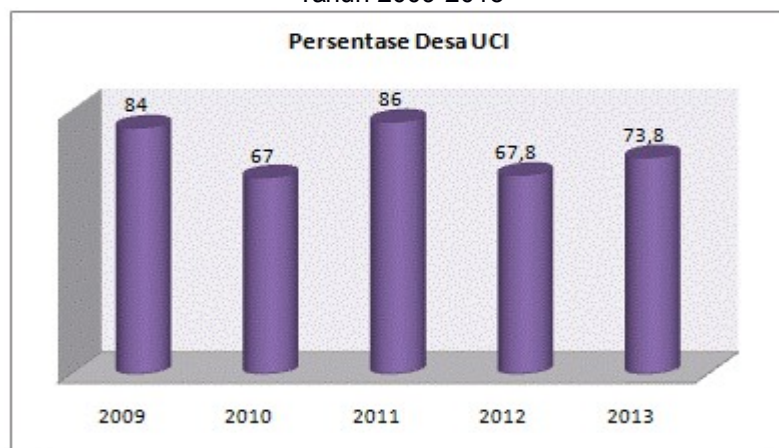


Sumber : Dinas Kesehatan Provinsi Sumatera Utara, 2013

#### 5. Desa/kelurahan *Universal Child Immunization*

Persentase desa yang mencapai UCI di Sumatera Utara mengalami fluktuatif 5 (lima) tahun terakhir mulai tahun 2009 sampai tahun 2013. Pada tahun 2009 persentase Desa UCI mencapai 84 persen, mengalami peningkatan pada tahun 2011 yang mencapai 86 persen, dan hingga tahun 2013 terus mengalami penurunan hingga tahun 2013 sebesar 73,8 persen.

Grafik. 2.25  
Persentase Desa UCI di Provinsi Sumatera Utara  
Tahun 2009-2013



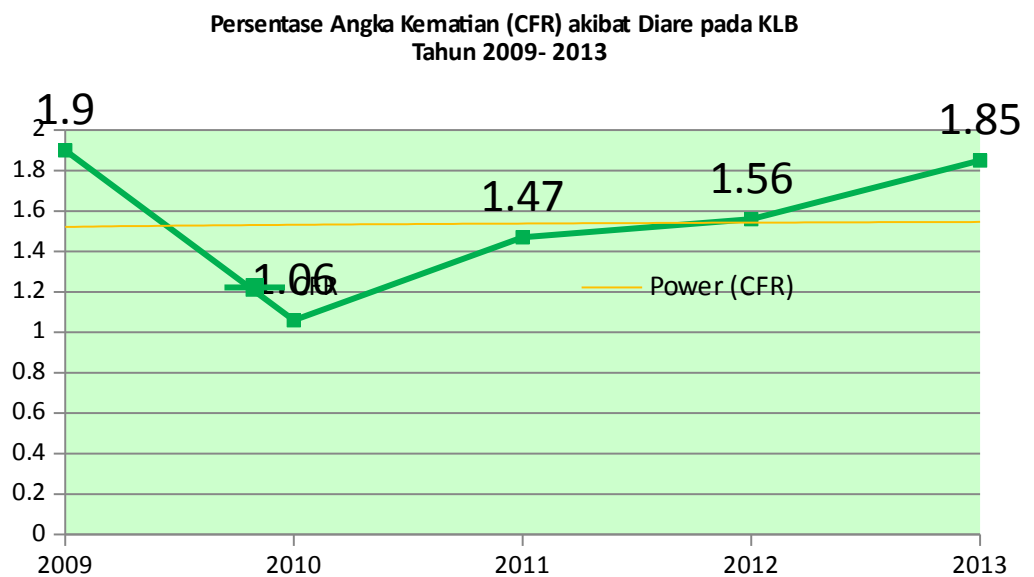
Sumber : Laporan Bidang Penanggulangan Masalah Kesehatan, 2013

Pada tahun 2009 dan 2011, persentase desa UCI diatas angka 80 persen sehingga mampu mencapai target nasional yaitu 80 persen. Namun, pada tahun 2012 hingga tahun 2012, mengalami penurunan lebih dari 15 persen sehingga menjadi 67 persen. Tahun 2013, persentase desa UCI dapat ditingkatkan kembali mencapai 73,8 persen.

Fluktuatifnya persentase pencapaian desa UCI ini menunjukkan masih belum mantapnya dalam manajemen program imunisasi di kabupaten/kota dan puskesmas, sehingga desa-desa UCI pada tahun sebelumnya tidak mampu dipertahankan untuk tahun depan. Perlu adanya penguatan manajemen program imunisasi sampai ke tempat pelayanan terkecil, sehingga mampu mencegah KLB PD3I di Sumatera Utara.

6. *Case Fatality Rate (CFR)* Diare pada saat KLB (Kejadian Luar Biasa)  
 KLB diare merupakan salah satu KLB yang setiap tahun terjadi di Provinsi Sumatera dan pada tahun 2013 telah terjadi KLB diare di 3 Kab/Kota, yaitu di Kota Gunung Sitoli dengan jumlah penderita 2 orang dan pasien meninggal. Di Kabupaten Asahan, jumlah penderita sebanyak 20 orang dan 1 orang meninggal, di Kabupaten Batubara jumlah penderita 14 orang dan tidak ada kasus kematian. Dengan demikian CFR Diare pada saat KLB di perhitungkan sebesar 1,85 %, dan peningkatan dibandingkan tahun 2012 yaitu 1,56%. Angka kematian (CFR) akibat diare pada saat KLB menunjukkan kecenderungan meningkat. Ini menunjukkan bahwa tingkat penemuan dan tata laksana penderita diare pada saat KLB sudah baik tetapi harus tetap ditingkatkan.

Grafik 2.26  
 Persentase Angka Kematian (CFR) akibat Diare pada KLB  
 Tahun 2009-2013



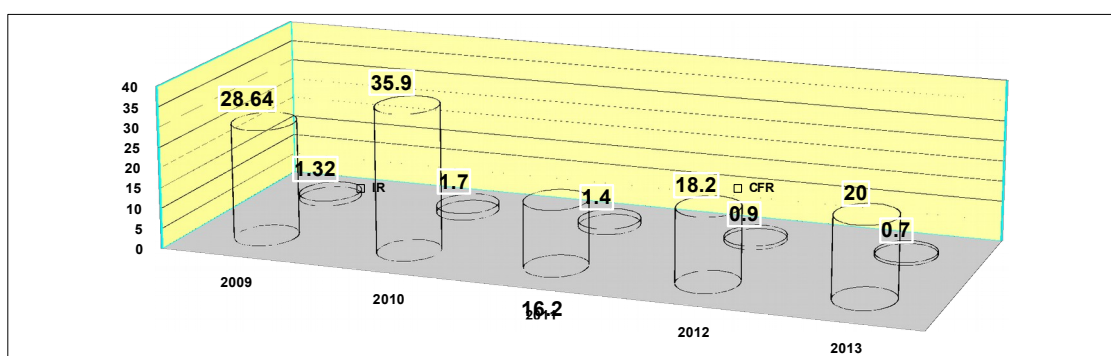


Sumber : Laporan Bidang Penanggulangan Masalah Kesehatan, 2013

### 1. Angka Kesakitan Demam Berdarah Dengue (DBD) per 100.000 Penduduk

Program P2 DBD di Sumatera Utara terdiri dari 2 (dua) indikator yaitu angka kesakitan (Incidence Rate/IR) dan angka kematian (Case Fatality Rate/CFR). Indikator IR DBD <50 per 100.000 penduduk, sedangkan CFR <1%.

Grafik 2.27  
Angka Kesakitan (IR) dan Angka Kematian (CFR) DBD  
Provinsi Sumatera Utara Tahun 2009 – 2013



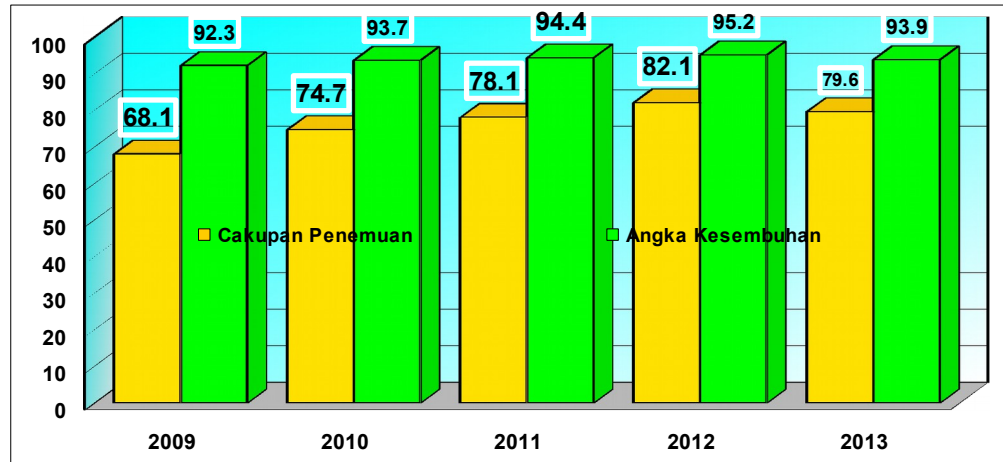
Sumber : Laporan Bidang Penanggulangan Masalah Kesehatan, 2010-2014

Angka kesakitan DBD selama 5 tahun terakhir (2009-2013) terlihat fluktuatif. Angka kesakitan DBD tahun sebesar 2013 sebesar 20 per 100.000 penduduk mengalami peningkatan dibandingkan tahun 2012 yaitu 18,5 per 100.000 penduduk dan tahun 2011 sebesar 16,2 per 100.000 penduduk, namun bila dibandingkan dengan target renstra Dinkes Provsu tahun 2013 yaitu <50 per 100.000 penduduk maka hasil target telah mampu dicapai. Di lain pihak, angka CFR (Case Fatality Rate) DBD menunjukkan trend penurunan, dari 1,32% pada tahun 2009 turun menjadi 0,7% pada tahun 2013. Dengan pencapaian ini mampu mencapai target nasional yaitu <1%. Ini menunjukkan kecepatan dan penanganan kasus penderita DBD sudah mampu ditingkatkan.

### 2. Angka Case Detection Rate (CDR) dan Keberhasilan Pengobatan TB

Angka CDR Penyakit TB atau Cakupan penemuan penderita TB Paru dilihat dari penemuan penderita TB Paru BTA+ yang berpotensi untuk terjadinya penularan di masyarakat. Cakupan penemuan penderita penyakit TB Paru BTA+ kurun waktu 2009-2013 dapat dilihat pada grafik berikut ini.

Grafik 2.28  
 Angka CDR (Cakupan Penemuan Penderita TB Paru BTA+) dan  
 Angka Keberhasilan Pengobatan TB di Provinsi Sumatera Utara  
 Tahun 2009–2013



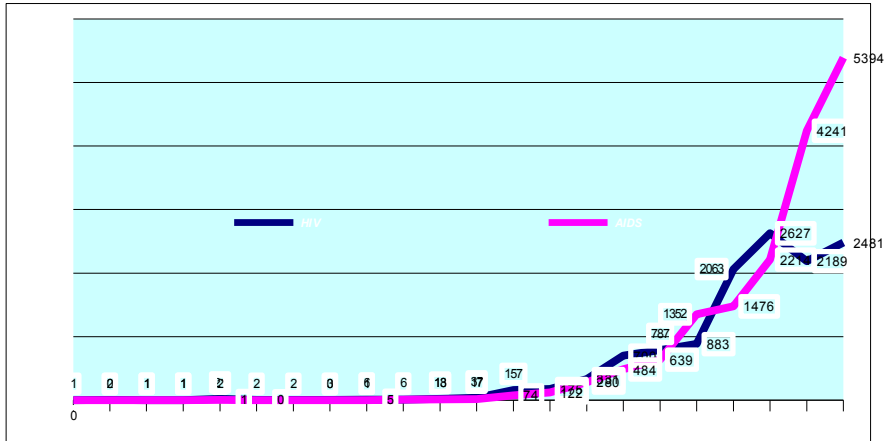
Sumber : Laporan Bidang Penanggulangan Masalah Kesehatan, 2010-2014

Pada tahun 2013, jumlah kasus BTA+ yang ditemukan yaitu 16.917 kasus atau 79,6% dari estimasi kasus BTA+ yaitu 21.664 kasus; dan mampu mencapai target nasional yaitu 70%, namun mengalami penurunan bila dibandingkan dengan pencapaian tahun 2012 yaitu 82,1%. Dari grafik terlihat bahwa cakupan penemuan penderita TB Paru BTA+ mengalami peningkatan selama kurun waktu 2009-2012, namun tahun 2013 terjadi penurunan hal ini terjadi karena Dinas Kesehatan Kota Gunung Sitoli tidak melaporkan kasus TB selama tahun 2013. Sejak tahun 2010, pencapaian CDR telah mampu mencapai target nasional yaitu 70%. Hal ini sejalan juga dengan pencapaian angka keberhasilan pengobatan TB sejak tahun 2009 terus meningkat dan mampu mencapai angka di atas 90%, diatas target nasional yakni >85%.

3. ODHA (Orang Dengan HIV AIDS) mendapatkan pengobatan ART

Perkembangan kasus HIV/AIDS di Sumatera Utara sejak tahun 1992 kasus tersebut ditemukan dapat dilihat pada grafik berikut ini.

Grafik 2.29  
 Jumlah Kasus HIV/AIDS Tahun 1992 - 2013



Sumber : Laporan Bidang Penanggulangan Masalah Kesehatan, 2013

Dalam sepuluh tahun terakhir, peningkatan HIV/AIDS meningkat begitu tajam. Pada tahun 2013, jumlah kasus HIV/AIDS meningkat tajam dari 6.430 kasus pada tahun 2012 menjadi 7.875 kasus dengan rincian kasus HIV sebanyak 2.481 kasus, dan kasus AIDS 5.394 kasus. Dari 7.875 penderita HIV/AIDS tahun 2013, yang memenuhi syarat untuk pengobatan ARV adalah 5.394 penderita dan yang mendapatkan ARV sebanyak 4.099 penderita atau 76%. Persentase ini tidak berbeda dengan pencapaian tahun 2012 yaitu 76%, namun meningkat bila dibandingkan dengan pencapaian tahun 2011 yaitu 73,2% dan tahun 2010 yaitu 67,48%. Walaupun penemuan kasus HIV/AIDS meningkat namun belum maksimal, berdasarkan estimasi yang dilakukan oleh Kemenkes RI, pada tahun 2011 diperkirakan ada 11.836 penderita HIV/AIDS di Sumatera Utara dan sampai tahun 2013 jumlah penderita HIV/AIDS yang ditemukan baru mencapai 7.875 orang atau 46,14%.

#### 4. Prevalensi Kasus HIV Penduduk

Dengan jumlah penderita HIV/AIDS sampai tahun 2012 yaitu 7.875 orang, maka diperhitungkan prevalensi HIV/AIDS penduduk yaitu pada tahun 2013 adalah 0,06%; angka ini mengalami peningkatan dibandingkan prevalensi HIV/AIDS pada tahun 2012 yaitu 0,049%. Dibandingkan dengan target yang ditetapkan yaitu 0,05% maka hasil capaian telah melampaui target yang ditetapkan. Dari peningkatan prevalensi HIV/AIDS tersebut, ada 2 (dua) hal yang perlu diperhatikan, yaitu:

- 1) Oleh karena Kementerian Kesehatan pada tahun 2011 telah mengestimasi bahwa di Sumatera Utara terdapat 17.070 penderita HIV/AIDS, sehingga meningkatnya prevalensi ini menunjukkan keberhasilan di dalam mengcover penderita HIV/AIDS, untuk mencegah penularan/penyebaran HIV/AIDS dan pasien bisa mendapatkan perawatan dan pengobatan lebih cepat.

- 2) Cepatnya peningkatan prevalensi HIV/AIDS ini menunjukkan perlunya tindak upaya yang lebih konkrit untuk mencegah penyebaran HIV/AIDS. Mengingat kasus HIV/AIDS merupakan fenomena gunung es, yang kelihatan hanya di permukaan saja, namun sebenarnya telah banyak penderita HIV/AIDS, namun tidak ditemukan; karena belum terdeteksi atau karena penderita tidak/belum mengetahui dia menderita HIV/AIDS. Untuk itu kedepan sangat dibutuhkan ketersediaan dan peningkatan mutu pelayanan VCT, CST, IMS, PITC dan PMTCT di seluruh Kab/Kota.

#### 2.1.3.1.3. Pekerjaan Umum

Beberapa capaian indikator bidang pekerjaan umum sampai dengan tahun 2013, adalah sebagai berikut :

- Proporsi panjang jaringan jalan Provinsi dalam kondisi mantap : **66,59 %**
- Panjang jalan kabupaten dalam kondisi baik ( > 40 KM/Jam ) : **38,25 %**
- Sumber Daya Air

Tabel 2.26  
Luas Irigasi Kabupaten/Kota Provinsi Sumatera Utara

	2011	2012	2013
<b>Luas irigasi Kabupaten dalam kondisi layanan optimal</b>	<b>52.200</b>	<b>53.069</b>	<b>52.200</b>
<b>Luas Total</b>	<b>86.999</b>	<b>86.999</b>	<b>86.999</b>
<b>(%) layanan optimal</b>	<b>60</b>	<b>61</b>	<b>60</b>

- 
- 

#### 2.1.3.1.4. Penataan Ruang

Pada tahun 2011, telah diterbitkan Peraturan Presiden Nomor 61 Tahun 2011 tentang Rencana Tata Ruang Kawasan Perkotaan Medan, Binjai, Deli Serdang, Dan Karo untuk melaksanakan ketentuan Pasal 21 ayat (1) Undang-Undang Nomor 26 Tahun 2007 tentang Penataan Ruang dan Pasal 123 ayat (4) Peraturan Pemerintah Nomor 26 Tahun 2008 tentang Rencana Tata Ruang Wilayah Nasional. Rencana Tata Ruang Kawasan Perkotaan Mebidangro berperan sebagai alat operasionalisasi Rencana Tata Ruang Wilayah Nasional dan sebagai alat koordinasi pelaksanaan pembangunan di Kawasan Perkotaan Mebidangro. Serta Peraturan Presiden Nomor 13 Tahun 2012 tentang Rencana Tata Ruang Pulau Sumatera untuk melaksanakan ketentuan Pasal 21 ayat (1) Undang-Undang Nomor 26 Tahun 2007 tentang Penataan Ruang dan ketentuan Pasal 123 ayat (4) Peraturan Pemerintah Nomor 26 Tahun 2008 tentang Rencana Tata Ruang Wilayah Nasional dimana disebutkan perlu menetapkan Peraturan Presiden tentang Rencana Tata Ruang Pulau Sumatera.

Untuk memenuhi kebutuhan akan pusat data geospasial di Provinsi Sumatera Utara, pada Tahun 2012 telah dibuat Sistem Informasi Pusat Data Geospasial.

Dokumen Rencana Tata Ruang Wilayah Provinsi Sumatera Utara saat ini sedang dalam tahap revisi mengikuti Undang-Undang Penataan Ruang yang baru yaitu Undang-

undang Nomor 26 Tahun 2008. Penetapan Rencana Tata Ruang Wilayah Provinsi Sumatera Utara saat ini sedang menunggu Penetapan Kawasan Hutan oleh Menteri Kehutanan untuk kepentingan peruntukan pola ruang di Provinsi Sumatera Utara.

Sementara untuk Kabupaten/Kota, saat ini 33 Kabupaten/Kota telah menyusun Rancangan Peraturan Daerah tentang RTRW dan seluruhnya telah dibahas di Badan Koordinasi Penataan Ruang Nasional (BKPRN). Dari 33 Kabupaten/Kota tersebut, 7 (tujuh) Ranperda RTRW dan 1 (satu) Ranperda tentang RDTR telah dievaluasi oleh Gubernur dan 2 (dua) Ranperda RTRW telah ditetapkan menjadi Peraturan Daerah yaitu Kota Medan (Perda Kota Medan Nomor 13 Tahun 2011 tentang RTRW Kota Medan Tahun 2011 – 2031) dan Kabupaten Simalungun (Perda Kabupaten Simalungun Nomor 10 Tahun 2012 tentang RTRW Kabupaten Simalungun Tahun 2012 – 2032).

#### **2.1.3.1.6. Perencanaan Pembangunan**

Hasil capaian bidang perencanaan pembangunan, adalah sebagai berikut :

- Tersedianya dokumen perencanaan RPJPD yg telah ditetapkan dengan Peraturan Daerah Provinsi Sumatera Utara Nomor 12 Tahun 2008 tentang Rencana Pembangunan Jangka Panjang Daerah (RPJPD) Provinsi Sumatera Utara Tahun 2005-2025
- Tersedianya Dokumen Perencanaan RPJMD yang telah ditetapkan dengan Peraturan Daerah Provinsi Sumatera Utara Nomor 8 Tahun 2009 Tentang Rencana Pembangunan Jangka Menengah Daerah (RPJMD) Provinsi Sumatera Utara Tahun 2009 - 2013
- Tersedianya Dokumen Perencanaan RKPD yg telah ditetapkan dengan Peraturan Kepala Daerah
- Tersedianya Peraturan Gubernur Sumatera Utara Nomor 80 Tahun 2011 tentang Rencana Aksi Daerah Percepatan Pencapaian Target Millenium Development Goals Provinsi Sumatera Utara Tahun 2011 – 2015.
- Tersedianya Peraturan Gubernur Sumatera Utara Nomor 13 tahun 2012 tentang Rencana Aksi Daerah Pangan dan Gizi (RAD-PG) nProvinsi Sumatera Utara Tahun 2011 – 2015.
- Tersedianya Peraturan Gubernur Sumatera Utara Nomor 36 tahun 2012 tentang Rencana Aksi Daerah Penurunan Emisi Gas Rumah Kaca (RAD GRK)Provinsi Sumatera Utara Tahun 2010 – 2020.
- Tersedianya Peraturan Gubernur Sumatera Utara Nomor tahun 2012 tentang Rencana Aksi Daerah Pengendalian Korupsi (RAD-PK) Provinsi Sumatera Utara Tahun 2010 – 2020.

#### **2.1.3.1.7. Perhubungan**

Capaian Indikator bidang perhubungan antara lain adalah :

- Jumlah Pelabuhan Laut : **35 Pelabuhan**
- Bandar Udara : **8 Bandara**
- Terminal Bis : **40 buah**
- Angkutan darat : **3.927 unit (AKDP : 2.833 ; AKAP : 1.094)**

#### **2.1.3.1.8. Lingkungan Hidup**

Indikator lingkungan hidup antara lain dapat dilihat dari jumlah rumah tangga menurut lokasi tempat tinggal, akses terhadap sumber air bersih/air minum, serta akses

terhadap sanitasi layak dapat dilihat pada tabel dibawah ini:

a. Jumlah Rumah Tangga menurut lokasi tempat tinggal

Tabel 2.27.  
Jumlah Rumah Tangga menurut Lokasi dan Tipikal Tempat Tinggal  
Provinsi : Sumatera Utara, tahun 2010

No.	Lokasi Permukiman	Jumlah Rumah Tangga
		2010
1	Mewah	70,877
2	Menengah	1,994,137
3	Sederhana	1,748,940
4	Kumuh	58,905
5	Bantaran Sungai	243,408
6	Pasang Surut	350,328

Sumber : BPS Sumatera Utara, 2012

Dari data diatas dapat dilihat kondisi perumahan yang sangat beragam, mulai dari kondisi yang baik berupa perumahan mewah, menengah dan sederhana, hingga perumahan yang masih dalam kondisi kumuh dan sebagian masih berada di bantaran sungai dan area pasang surut. Kondisi ini menuntut penanganan lingkungan yang lebih baik dimasa depan.

b. Cakupan Terhadap Layanan Air Bersih

Kondisi penyediaan fasilitas air bersih bagi penduduk Sumatera Utara sampai dengan tahun 2012, dapat dilihat pada tabel dibawah ini.

Tabel 2.28.  
Jumlah Rumah Tangga dan Sumber Air Minum  
Provinsi Sumatera Utara Tahun 2012

No	Sumber Air	Jumlah Rumah Tangga
1.	Kemasan	866.201
2.	Ledeng	465.043
3.	Sumur	733.421
4.	Mata Air	353.558
5.	Pompa	550.535
6.	Lainnya (Sungai, Hujan)	163.156

Keterangan : BPS Sumatera Utara, 2013

Berdasarkan pengamatan pada beberapa titik lokasi di Kota Medan menunjukkan kualitas air sungai Deli sudah mengalami penurunan (termasuk Kelas Air II), kecuali yang masih berada di daerah hulu (Deli Serdang), sedangkan kualitas air sungai Belawan masih tergolong baik (Kelas air I) terutama yang berada di daerah hulu dan tengah.

c. Cakupan terhadap Layanan Sanitasi Dasar

Tabel 2.29.  
Persentase Rumah Tangga dengan Kepemilikan Sanitasi Dasar Sehat  
Provinsi Sumatera Utara Tahun 2012

Sendiri	Bersama	Umum	Tidak Ada	Sendiri
2,314,665	229,267	109,199	430,066	2,314,665

Sumber : Status Lingkungan Hidup Provinsi Sumatera Utara 2012, BLH Provinsi Sumatera Utara

- d. Cakupan pengawasan terhadap pelaksanaan AMDAL  
Telah dilakukan Analisa AMDAL, khususnya pada perusahaan besar di Sumatera Utara, sebanyak 19 dokumen dalam bentuk KA-ANDAL dan ANDAL/RKL-RPL, UKL-UPL dan DPL (Dokumen Pengelolaan Lingkungan Hidup, DPPL (Dokumen Pengelolaan Dan Pemantauan Lingkungan Hidup).
- e. Penegakan hukum lingkungan  
Penegakan hukum terhadap permasalahan lingkungan telah dilakukan melalui penanganan pengaduan masalah lingkungan, sebanyak 26(dua puluh enam) kasus pengaduan. 7 (tujuh) pengaduan terkait masalah pencemaran lingkungan telah diproses dengan melakukan verifikasi/klarifikasi kepada pihak-pihak terkait.

#### 2.1.3.1.9. Pemberdayaan Perempuan dan Perlindungan Anak

Indeks Pemberdayaan Gender (IPG) sebagai salah satu capaian indikator pemberdayaan perempuan memperlihatkan trend positif. Dimana pada tahun 2011 Indeks Pemberdayaan Gender (IPG) Provinsi Sumatera Utara telah mencapai 67,39 persen dan pada tahun 2012 terjadi peningkatan sebesar 2 persen sehingga pada tahun tersebut IPG Sumatera Utara telah mencapai 69,82 persen.

Capaian IPG Sumatera Utara Tahun 2012 sebesar 69,82 persen ini tidak terlepas dari capaian beberapa indikator lain seperti keterlibatan perempuan di parlemen pada tahun yang sama sebesar 17 persen, perempuan sebagai tenaga kerja profesional sebesar 51,62 persen dan sumbangan perempuan dalam pendapatan kerja sebesar 35,64 persen.

Peningkatan peran serta perempuan pada bidang ketenaga kerjaan juga menunjukkan trend positif. Pada tahun 2013, persentase partisipasi angkatan kerja perempuan di Provinsi Sumatera Utara telah mencapai 56,10 persen mengalami peningkatan sebesar 3,5 persen, dimana pada tahun 2012 persentase partisipasi angkatan kerja perempuan Sumut hanya mencapai 60,85 persen.

Namun, peningkatan peran serta perempuan dalam berbagai sektor, tidak diikuti oleh upaya perlindungan terhadap perempuan, sehingga pada tahun 2013 telah ditemukan 20 kasus Kekerasan Dalam Rumah Tangga (KDRT), angka ini mengalami kenaikan pada tahun sebelumnya (2012) yang hanya mencapai 17 kasus kekerasan. Sehingga hal ini menjadi perhatian Pemerintah Provinsi Sumatera Utara dalam mengoptimalkan peran perempuan dalam pembangunan.

#### 2.1.3.1.10. Keluarga Berencana dan Keluarga Sejahtera

Indikator terkait dengan keluarga berencana dilihat dari rata-rata jumlah anak dalam keluarga menunjukkan penurunan dari 2,42 tahun 2007 menjadi 1,92 pada tahun 2008, namun pada tahun 2009 meningkat kembali menjadi 2,1 dan 2,07 pada tahun 2010. Hal ini perlu diwaspadai agar tidak menimbulkan tekanan kepada pertumbuhan penduduk Sumatera Utara.

Disamping itu terjadi peningkatan jumlah keluarga Pra Sejahtera dan Keluarga Sejahtera-I, di tahun 2011 terapat 1.059.065 dari 3.138.657 kepala keluarga dan pada tahun 2012 mengalami peningkatan yaitu 1.087.362 dari 3.253.024 kepala keluarga di

Sumatera Utara.

#### 2.1.3.1.11. Sosial

Sarana sosial seperti panti asuhan, panti jompo dan panti rehabilitasi yang terdapat pada beberapa Kabupaten/Kota, yang menampung anak-anak terlantar, gelandangan, cacat fisik, pengemis dan lanjut usia.

- PMKS yg memperoleh bantuan sosial

Masyarakat Penyandang Masalah Kesejahteraan Sosial di Sumatera Utara terdiri dari beberapa jenis, sebagaimana terlihat pada tabel dibawah ini :

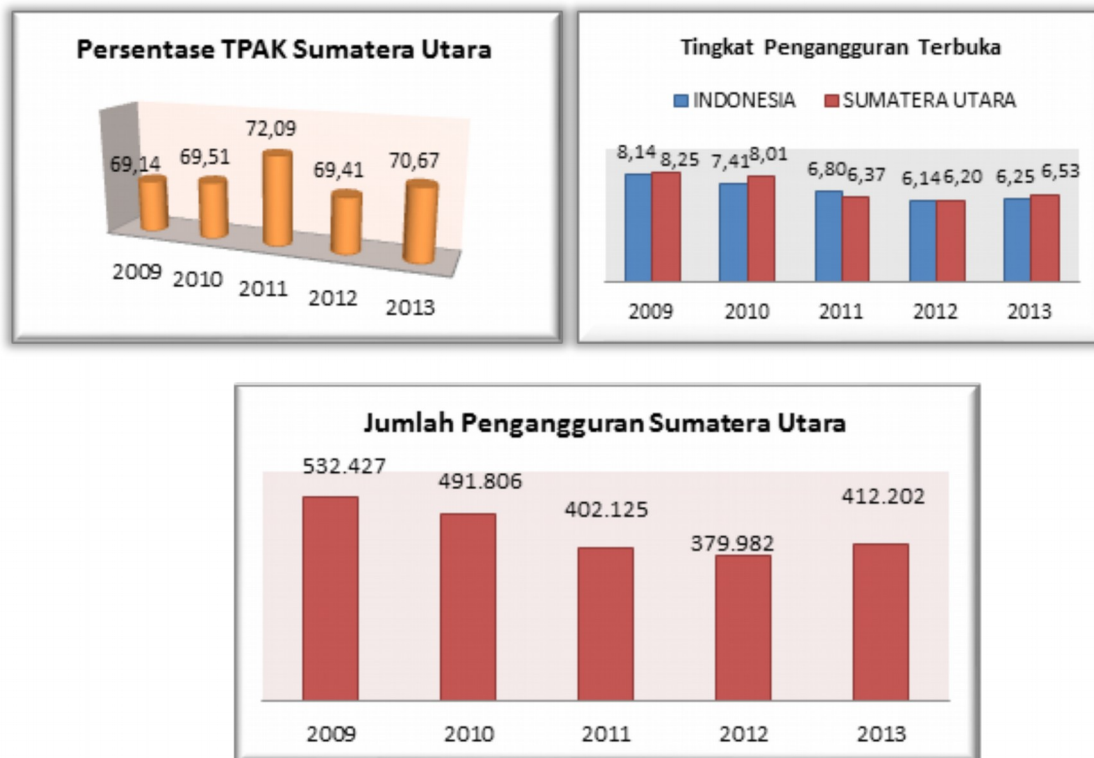
**Tabel 2.30.**  
PMKS Yang Memperoleh Bantuan Sosial

No	Jenis PMKS
1	Anak Balita Terlantar
2	Anak terlantar
3	Anak Berhadapan dengan Hukum (ABH)
4	Anak jalanan
5	Anak dengan kedisabilitasan
6	Wanita rawan sosial ekonomi
7	Anak Memerlukan Perlindungan Khusus
8	Lanjut Usia
9	Penyandang Disabilitas
10	Tuna susila
11	Pengemis
12	Gelandangan
13	Keluarga bermasalah sosial psikologis
14	Pemulung
15	Kelompok Minoritas
16	Bekas Narapidana
17	HIV/AIDS
18	Korban Narkotika
19	Traficking
20	Komunitas Adat Terpencil (KAT)
21	Korban Tindak Kekerasan
22	Pekerja Migran Bermasalah Sosial
23	Korban Bencana Alam
24	Korban Bencana Sosial
25	Perempuan Rawan Sosial Ekonomi
26	Fakir Miskin



### 2.1.3.1.12. Tenaga Kerja

Kondisi ketenagakerjaan di Provinsi Sumatera Utara, telah berjalan sesuai dengan target yang diharapkan, dengan Tingkat Partisipasi Angkatan Kerja (TPAK) tahun 2013 yang mncapai 70,67 persen, sebesar 6,53 persen adalah pengangguran terbuka. Kondisi capaian ini berada di bawah capaian nasional pada tahun yang sama sebesar 6,25 persen, Sehingga hal ini juga menggambarkan bertambahnya jumlah pengangguran di Provinsi Sumatera Utara. Dimana pada tahun 2012 jumlah pengangguran di Provinsi Sumatera Utara sebesar 379.982 jiwa mengalami peningkatan menjadi 412.202 jiwa pada tahun 2013, sebagaimana grafik berikut :



Grafik 2.30

Tingkat Penangguran Terbuka Provinsi Sumatera Utara dan Nasional Tahun 2009-2013

### 2.1.3.1.13. Koperasi dan Usaha Kecil Menengah

Perkembangan Koperasi di Sumatera Utara sampai Desember 2013 berjumlah 11.754 dengan 6.967 diantaranya adalah koperasi aktif dan 4.787 buah koperasi yang tidak aktif. Ratio Koperasi aktif sampai dengan tahun 2013 sebesar 3,89%. Sedangkan untuk jumlah UKM di Sumatera Utara periode 2012 – 2013 mengalami pertumbuhan sebesar 6,53% dngan penyerapan tenaga kerja di sektor UKM ini juga mengalami pertumbuhan sebesar 5,88%.

Pada tahun 2013 Kabupaten yang tertinggi Ratio Koperasi aktif yakni Kota Medan sebesar 12 persen. Dan yang terendah adalah Kabupaten Nias Barat sebesar 0.1 persen (tabel 2.30)

Untuk Koperasi Simpan Pinjam (KSP) pada tahun 2013 terdapat sejumlah 194 unit KSP dengan jumlah anggota 242.256 orang dan nasabah ber jumlah 254.338 nasabah, dengan total asset berjumlah ± Rp. 628 milyar dan jumlah pinjaman sebesar ± Rp.524

milyar (tabel 2.31)

Unit Simpan Pinjam (USP) sampai dengan tahun 2013, berjumlah 3.782 unit dengan jumlah anggota 835.848 orang dan nasabah berjumlah 1.002.008 nasabah. Total asset yang dikelola sejumlah Rp. 1.143 Milyar dengan jumlah pinjaman ± Rp. 1.090 Milyar (tabel 2.32)

Tabel 2.31.

Tabel 2.32. Data Koperasi Berdasarkan Kabupaten/Kota di Sumatera Utara Tahun 2013

No	Kota/Kabupaten	Aktif	Tdk Aktif	Total	Anggota (orang)			RAT	Manajer (orang)			Karyawan (orang)			Modal Sendiri	Modal Luar	Volume Usaha	SHU	Persentase Koperasi Aktif
		(unit)	(unit)	Koperasi	L	P	JML	(unit)	L	P	JML	L	P	JML	(Rp 000)	(Rp 000)	(Rp 000)	(Rp 000)	
1	2	3	4	5 = (3 + 4)	6	7	8	9	10	11	12	13	14	15	16	17	18	19	20
1	Kabupaten Deli Serdang	277	303	580	19,447	12,631	32,078	151	34	15	49	260	171	431	128,029,320	49,829,791	149,837,307	15,898,600	2.4%
2	Kabupaten Karo	190	193	383	25,641	53,003	78,644	190	12	2	14	167	197	364	64,593,072	112,245,484	168,982,971	16,966,022	1.6%
3	Kabupaten Langkat	195	397	592	37,487	20,661	58,148	135	18	2	20	221	258	479	74,100,349	128,960,003	160,941,483	12,995,146	1.7%
4	Kabupaten Tapanuli Tengah	150	200	350	17,676	18,203	35,879	137	22	29	51	477	497	974	79,887,121	32,701,220	129,548,770	12,210,225	1.3%
5	Kabupaten Simalungun	405	61	466	31,421	20,452	51,873	283	10	5	15	278	96	375	185,663,612	98,324,731	244,608,709	16,855,771	3.4%
6	Kabupaten Labuhan Batu	176	121	297	24,281	7,547	31,828	53	65	2	67	322	103	425	32,858,201	38,411,718	43,578,335	5,834,759	1.5%
7	Kabupaten Dairi	129	129	258	14,921	7,721	22,642	101	11	5	16	21	31	52	19,938,976	19,913,298	52,438,066	2,271,300	1.1%
8	Kabupaten Tapanuli Utara	151	256	407	26,693	13,619	40,312	119	70	38	108	75	101	176	25,651,579	17,807,662	71,367,350	2,497,380	1.3%
9	Kabupaten Tapanuli Selatan	160	123	283	15,411	19,956	35,367	158	23	15	38	76	146	222	9,592,839	11,497,161	75,571,536	10,013,050	1.4%
10	Kabupaten Asahan	349	184	533	38,825	24,995	63,820	192	53	30	83	206	325	531	128,163,090	26,656,382	244,622,741	53,171,993	3.0%
11	Kabupaten Nias	55	49	104	8,336	5,694	14,030	55	7	2	9	38	32	70	5,131,952	8,996,607	30,565,746	1,304,682	0.5%
12	Kota Tebing Tinggi	97	126	223	38,256	34,083	72,339	75	4	1	5	271	187	458	228,357,776	205,241,500	329,624,953	39,707,949	0.8%
13	Kota Binjai	145	45	190	8,942	10,954	19,896	87	10	7	17	88	86	174	43,530,765	35,617,837	68,834,969	6,001,107	1.2%
14	Kota Pematang Siantar	137	200	337	23,670	24,050	47,720	97	47	29	76	131	126	257	81,286,575	121,385,739	166,895,205	14,597,301	1.2%
15	Kota Tanjung Balai	111	123	234	13,616	12,906	26,522	87	9	2	11	66	47	113	9,074,600	6,272,906	22,253,562	2,492,219	0.9%
16	Kota Sibolga	137	59	196	5,877	7,650	13,527	90	13	8	21	161	152	313	20,328,692	12,455,274	34,470,432	3,886,862	1.2%
17	Kota Medan	1,406	620	2,026	654,242	436,516	1,090,758	811	209	78	287	680	557	1,236	414,230,000	11,115,151	927,965,475	56,493,300	12.0%
18	Kabupaten Mandailing Natal	242	87	329	19,953	17,348	37,301	185	24	11	35	62	54	116	61,464,070	164,034,510	240,895,375	3,493,806	2.1%
19	Kabupaten Toba Samosir	120	304	424	7,939	9,493	17,432	68	2	1	3	93	57	120	129,055,375	1,450,000	3,976,774	675,000	1.0%
20	Kota Padang Sidempuan	122	79	201	12,691	9,575	22,266	99	10	5	15	109	128	237	16,727,190	14,380,652	50,675,265	2,320,896	1.0%
21	Kabupaten Humbang Hasundutan	86	152	238	15,067	5,238	20,305	86	12	7	19	37	10	47	13,968,667	10,946,567	23,505,878	1,448,350	0.7%
22	Kabupaten Nias Selatan	32	77	109	5,493	5,493	10,986	64	36	25	61	88	78	166	15,569,920	8,223,338	21,801,276	1,974,650	0.3%
23	Kabupaten Serdang Bedagai	198	145	343	19,631	13,531	33,162	136	12	7	19	75	69	144	19,241,593	1,202,423	40,333,752	4,438,389	1.7%
24	Kabupaten Pak-pak Barat	58	22	80	5,674	10,735	16,409	18	6	3	9	61	79	140	914,825	2,072,345	3,331,955	121,416	0.5%
25	Kabupaten Samosir	57	90	147	50,179	5,693	55,872	35	10	11	21	50	52	102	9,859,270	3,606,393	12,890,607	2,177,539	0.5%
26	Kabupaten Batubara	135	121	256	6,536	5,201	11,737	126	9	12	21	245	244	489	22,482,857	14,559,115	38,168,010	3,466,750	1.1%
27	Kabupaten Padang Lawas Utara	151	101	252	12,531	18,301	30,832	106	14	12	26	97	114	211	9,144,839	10,830,463	64,634,944	10,216,300	1.3%
28	Kabupaten Padang Lawas	182	137	319	5,135	3,613	8,748	149	88	46	134	54	126	180	18,216,350	7,698,341	82,226,093	4,750,247	1.5%
29	Kabupaten Labuhan Batu Selatan	52	104	156	5,323	6,978	12,301	30	20	6	26	141	46	187	13,764,736	333,175,193	22,822,071	1,787,651	0.4%
30	Kabupaten Labuhan Batu Utara	95	64	159	6,253	4,143	10,396	54	12	3	15	151	79	230	16,840,060	19,156,639	27,811,923	1,545,455	0.8%
31	Kota Gunung Sitoli	73	126	199	5,883	3,878	9,761	43	4	2	6	15	21	36	3,462,143	4,643,638	12,572,158	697,201	0.6%
32	Kabupaten Nias Utara	31	-	31	932	617	1,549	7	1	1	2	6	8	14	689,057	1,499,452	3,964,522	167,982	0.3%
33	Kabupaten Nias Barat	16	23	39	1,038	880	1,918	24	5	2	7	30	13	43	794,641	119,214	9,021,525	533,495	0.1%
34	Propinsi	760	255	1,015	31,715	29,273	60,988	82	120	63	183	1,292	1,063	2,365	179,577,994	283,124,892	652,378,104	60,107,832	6.5%
	Jumlah	6,678	5,076	11,754	1,216,715	880,629	2,097,344	4,132	1,002	487	1,489	6,144	5,354	11,468	2,082,192,106	1,818,155,840	4,233,117,841	373,120,625	56.8%

Tabel 2.33.

Tabel 2.34.

Tabel 2.35.  
Tabel 2.36.  
Tabel 2.37.  
Tabel 2.38.  
Tabel 2.39.  
Tabel 2.40.  
Tabel 2.41.  
Tabel 2.42.  
Tabel 2.43.  
Tabel 2.44.  
Tabel 2.45.  
Tabel 2.46.  
Tabel 2.47.  
Tabel 2.48.  
Tabel 2.49.  
Tabel 2.50.  
Tabel 2.51.  
Tabel 2.52.  
Tabel 2.53.  
Tabel 2.54.  
Tabel 2.55.  
Tabel 2.56.  
Tabel 2.57.  
Tabel 2.58.  
Tabel 2.59.  
Tabel 2.60.  
Tabel 2.61.  
Tabel 2.62.  
Tabel 2.63.  
Tabel 2.64.  
Tabel 2.65.

*Tabel 2.66.*  
Tabel 2.67.

*Sumber : Dinas Koperasi dan UKM Provsu (data diolah)*

Tabel 2.68. Tabel 2.32.  
Tabel 2.69. Data Keragaan Koperasi Simpan Pinjam (KSP) Berdasarkan Kabupaten/Kota di Sumatera Utara Tahun 2013  
Tabel 2.70.

NO	KAB/KOTA	JUMLAH KSP (UNIT)	ANGGOTA (ORANG)			JLH NASABAH (ORANG)	MODAL PINJAMAN (Rp.JUTA)	MODAL SEND/TP (Rp.JUTA)	MODAL PENYERT (Rp.JUTA)	SIMPANAN DITERIMA (Rp.JUTA)	SHU BLM DIBAGIKAN (Rp.JUTA)	TOTAL ASSET (Rp.JUTA)	PINJAMAN DIBERIKAN (Rp.JUTA)	KET
			LAKI-LAKI	PEREMP	JLH 6=4+5									
1	2	3	4	5	6=4+5	7	8	9	10	11	12	13	14	15
1	Deli Serdang	12	3,312	3,389	6,701	10,666	3,580	13,765	-	14,789	1,900	25,660	23,567	
2	Karo	10	19,789	7,689	27,478	27,900	1,279	8,900	-	400	400	10,979	8,090	
3	Langkat	-	-	-	-	-	-	-	-	-	-	-	-	
4	Tapteng	11	10,678	2,245	12,923	13,098	1,450	12,643	-	5,680	1,900	21,673	19,759	
5	Simalungun	4	11,768	8,900	20,668	19,980	1,780	27,914	-	430	420	30,544	5,094	
6	Lab. Batu	-	-	-	-	-	-	-	-	-	-	-	-	
7	Dairi	3	112	127	239	239	210	704	-	200	190	1,304	3,732	
8	Taput	4	8,900	2,670	11,570	11,809	1,400	13,416	-	10,560	4,560	28,900	25,900	
9	Tapsel	3	210	220	430	436	1,400	1,652	-	760	122	3,934	4,613	
10	Asahan	2	124	166	290	302	600	1,076	-	440	65	626	3,215	
11	Nias	3	1,267	1,190	2,457	2,560	1,000	2,917	-	168	88	4,173	10,667	
12	Tebing Tinggi	8	11,009	8,900	19,909	19,007	6,500	22,900	-	24,000	7,690	61,090	68,591	
13	Binjai	5	1,056	602	1,658	1,768	700	14,842	-	190	500	16,232	5,718	
14	P. Siantar	13	17,890	30,531	31,963	30,189	450	5,871	-	199	2,043	8,563	11,642	
15	Tanjung Balai	-	-	-	-	-	-	-	-	-	-	-	-	
16	Sibolga	10	456	200	656	690	450	600	-	567	400	2,017	2,100	
17	Medan	10	11,257	7,100	18,357	19,567	4,560	24,094	-	8,765	10,073	47,492	38,052	
18	Madina	-	-	-	-	-	-	-	-	-	-	-	-	
19	Toba Samosir	13	6,789	4,588	11,377	11,590	800	3,570	-	2,000	900	7,270	13,284	
20	P. Sidempuan	7	1,288	790	2,078	2,078	300	1,762	-	560	120	2,742	1,467	
21	Humbahas	4	7,890	5,670	13,560	13,890	1,400	13,800	-	11,800	1,809	28,809	33,091	
22	Nias Selatan	2	6,757	2,314	9,071	11,675	2,100	5,678	-	12,768	1,009	14,390	13,900	
23	Pakpak Bharat	-	-	-	-	-	-	-	-	-	-	-	-	
24	Sergei	-	-	-	-	-	-	-	-	-	-	-	-	
25	Samosir	14	6,434	2,340	8,774	8,900	1,200	15,719	-	12,700	1,780	31,399	27,800	
26	Batubara	5	1,289	799	2,088	2,108	100	1,056	-	290	124	1,570	2,056	
27	Palas	-	-	-	-	-	-	-	-	-	-	-	-	
28	Paluta	-	-	-	-	-	-	-	-	-	-	-	-	
29	Labura	2	1,455	1,231	2,686	3,455	1,190	11,090	-	2,344	554	13,567	11,909	
30	Labusel	-	-	-	-	-	-	-	-	-	-	-	-	
31	Nias Barat	1	211	194	405	929	50	617	-	456	122	1,245	1,608	
32	Nias Utara	1	111	104	215	1,078	100	440	-	430	145	1,115	1,471	
33	Gunung Sitoli	6	1,890	1,324	3,214	3,524	400	1,900	-	1,890	560	4,750	7,419	
34	Propinsi	41	21,089	12,400	33,489	36,900	17,456	189,004	-	37,900	13,870	258,230	180,062	
	<b>JUMLAH</b>	<b>194</b>	<b>153,031</b>	<b>105,683</b>	<b>242,256</b>	<b>254,338</b>	<b>50,455</b>	<b>395,930</b>	<b>-</b>	<b>150,286</b>	<b>51,344</b>	<b>628,274</b>	<b>524,807</b>	

Tabel 2.71.

Tabel 2.72.

Tabel 2.73.

Tabel 2.74.

Tabel 2.75.

Tabel 2.76.  
Tabel 2.77.  
Tabel 2.78.  
Tabel 2.79.  
Tabel 2.80.  
Tabel 2.81.  
Tabel 2.82.  
Tabel 2.83.  
Tabel 2.84.  
Tabel 2.85.  
Tabel 2.86.  
Tabel 2.87.  
Tabel 2.88.  
Tabel 2.89.  
Tabel 2.90.  
Tabel 2.91.  
Tabel 2.92.  
Tabel 2.93.  
Tabel 2.94.  
Tabel 2.95.  
Tabel 2.96.  
Tabel 2.97.  
Tabel 2.98.  
Tabel 2.99.  
Tabel 2.100.

Tabel 2.102.  
*Tabel 2.103.*

Tabel 2.101.

*Sumber : Dinas Koperasi dan UKM Provsu , 2013 (data diolah)*

Tabel 2.104.

Tabel 2.105. Data Keragaan Unit Simpan Pinjam (USP) Berdasarkan Kabupaten/Kota di Sumatera Utara Tahun 2013

NO	KAB/KOTA	JUMLAH USP (UNIT)	ANGGOTA (ORANG)			JLH NASABAH (ORANG)	MODAL PINJAMAN (Rp.JUTA)	MODAL SEND/TTP (Rp.JUTA)	MODAL PENYERT (Rp.JUTA)	SIMPANAN DITERIMA (Rp.JUTA)	SHU BELUM DIBAGIKAN (Rp.JUTA)	TOTAL ASSET (Rp.JUTA)	PINJAMAN DIBERIKAN (Rp.JUTA)	KET
			LAKI-LAKI	EREMPUAN	JLH 6=4+5									
1	2	3	4	5	6=4+5	7	8	9	10	11	12	13	14	15
1	Deli Serdang	200	16,259	12,597	28,856	28,408	46,247	82,789	-	12,736	10,890	94,957	147,836	
2	Karo	212	17,296	18,643	35,939	33,490	36,941	19,560	-	4,689	1,567	62,757	80,276	
3	Langkat	110	32,890	22,610	55,500	56,748	5,735	13,789	-	9,856	690	23,445	25,768	
4	Tapteng	81	9,600	9,344	18,944	21,899	3,421	7,098	-	1,209	567	12,295	11,768	
5	Simalungun	128	23,567	11,714	35,281	35,478	8,977	15,678	-	9,046	789	34,490	30,541	
6	Lab. Batu	136	16,999	14,829	31,828	38,900	8,879	10,890	-	2,037	702	22,508	20,978	
7	Dairi	82	11,690	4,768	16,458	16,780	1,670	5,676	-	576	178	45,361	5,781	
8	Taput	108	9,002	5,678	14,680	14,567	3,146	7,230	-	2,485	390	13,251	11,124	
9	Tapsel	44	11,988	8,760	20,748	21,007	2,019	7,900	-	2,204	489	12,564	11,009	
10	Asahan	67	17,778	11,567	29,345	29,008	1,288	10,989	-	11,716	408	23,098	19,811	
11	Nias	21	12,143	5,785	17,928	17,900	895	5,890	-	3,565	190	10,540	5,678	
12	Tebing Tinggi	81	12,890	10,471	23,361	24,578	3,934	14,578	-	11,578	1,132	31,222	27,890	
13	Binjai	108	23,289	11,125	34,414	34,890	7,044	6,908	-	8,599	1,078	23,629	23,910	
14	P. Siantar	231	8,968	6,789	15,757	20,890	15,345	9,870	-	1,619	5,690	32,524	31,667	
15	Tanjung Balai	59	9,201	4,589	13,790	13,678	2,604	7,980	-	789	309	11,682	10,918	
16	Sibolga	83	12,210	4,356	16,566	24,556	3,402	7,689	-	1,090	209	12,390	8,078	
17	Medan	785	76,420	56,999	133,419	129,888	57,817	198,000	-	46,596	10,789	289,078	231,097	
18	Madina	79	11,002	7,523	18,525	17,890	2,838	5,468	-	1,567	209	10,082	11,456	
19	Toba samosir	54	11,765	5,980	17,745	16,789	2,145	6,790	-	780	308	10,023	19,800	
20	P.Sidimpuan	173	13,223	7,755	20,978	28,034	5,670	12,899	-	12,567	1,678	32,814	23,516	
21	Humbahas	63	7,123	3,855	10,978	10,700	1,497	5,450	-	700	456	8,103	19,567	
22	Nias Selatan	39	13,002	5,294	18,296	17,567	2,312	5,068	-	450	290	8,120	10,700	
23	Pakpak Bharat	169	5,006	2,479	7,485	7,567	1,333	21,067	-	908	3,890	24,383	57,362	
24	Sergei	49	12,980	10,111	23,091	22,675	2,314	7,689	-	11,894	312	22,209	36,036	
25	Samosir	63	6,132	3,703	9,835	9,789	3,972	11,890	-	756	345	15,676	17,689	
26	Batubara	40	6,116	4,229	10,345	21,870	2,787	3,890	-	435	314	7,426	8,900	
27	Palas	31	8,098	650	8,748	11,790	2,414	2,980	-	367	300	6,061	5,670	
28	Paluta	41	8,908	5,436	14,344	15,600	2,677	3,800	-	799	378	7,654	5,789	
29	Labura	62	14,566	7,680	22,246	22,567	9,675	10,980	-	679	899	22,233	18,970	
30	Labusel	121	7,297	5,004	12,301	35,699	3,054	16,790	-	16,754	1,098	37,696	36,065	
31	Nias Barat	13	787	726	1,513	2,525	343	1,780	-	1,670	109	3,902	2,788	
32	Nias Utara	11	855	479	1,334	2,476	359	1,809	-	1,345	123	3,636	2,499	
33	Gunung Sitoli	66	4,099	3,990	8,089	10,006	1,393	8,900	-	7,908	678	19,675	13,681	
34	Propinsi	172	51,503	35,678	87,181	185,799	12,875	78,950	-	45,329	10,678	147,832	95,472	
	<b>JUMLAH</b>	<b>3,782</b>	<b>504,652</b>	<b>331,196</b>	<b>835,848</b>	<b>1,002,008</b>	<b>267,022</b>	<b>638,714</b>	<b>-</b>	<b>235,298</b>	<b>58,132</b>	<b>1,143,316</b>	<b>1,090,090</b>	

Tabel 2.109.  
Tabel 2.110.  
Tabel 2.111.  
Tabel 2.112.  
Tabel 2.113.  
Tabel 2.114.  
Tabel 2.115.  
Tabel 2.116.  
Tabel 2.117.  
Tabel 2.118.  
Tabel 2.119.  
Tabel 2.120.  
Tabel 2.121.  
Tabel 2.122.  
Tabel 2.123.  
Tabel 2.124.  
Tabel 2.125.  
Tabel 2.126.  
Tabel 2.127.  
Tabel 2.128.  
Tabel 2.129.  
Tabel 2.130.  
Tabel 2.131.  
Tabel 2.132.  
Tabel 2.133.  
Tabel 2.134.  
Tabel 2.135.  
Tabel 2.136.  
Tabel 2.137.  
Tabel 2.138.

Tabel 2.139.

**Tabel 2.140.**

Sumber : Dinas Koperasi dan UKM Provsu ,2013 (data diolah)



**Tabel 2.141.**

**2.1.3.1.14. Penanaman Modal Daerah**

a. Jumlah investor berskala nasional (PMDN/PMA) dan nilai investasinya

Tabel 2.142.

Tabel 2.143.

Untuk menjelaskan jumlah investor yang telah menanamkan modalnya di Sumatera Utara untuk tahun 2009-2013 dapat dilihat pada tabel berikut.

Tabel 2.144.

**Tabel 2.145.**

Tabel 2.146.

Jumlah Investor PMDN/PMA Tahun

2009 – 2013

Tabel 2.147.

Provinsi Sumatera Utara

Tabel 2.148.	Tabel 2.149.	Tabel 2.150.	Tabel 2.151.	Tabel 2.152.
Tabel 2.153.	Tabel 2.154.	Tabel 2.155.	Tabel 2.156.	Tabel 2.157.
Tabel 2.158.	Tabel 2.160.	Tabel 2.161.	Tabel 2.162.	
	14	20	34	
Tabel 2.163.	Tabel 2.165.	Tabel 2.166.	Tabel 2.167.	
	43	84	127	
Tabel 2.168.	Tabel 2.170.	Tabel 2.171.	Tabel 2.172.	
	58	65	123	
Tabel 2.173.	Tabel 2.175.	Tabel 2.176.	Tabel 2.177.	
	55	101	156	
Tabel 2.178.	Tabel 2.180.	Tabel 2.181.	Tabel 2.182.	
	126	252	378	
	Tabel 2.184.	Tabel 2.185.	Tabel 2.186.	
	J U M L A H	296	818	

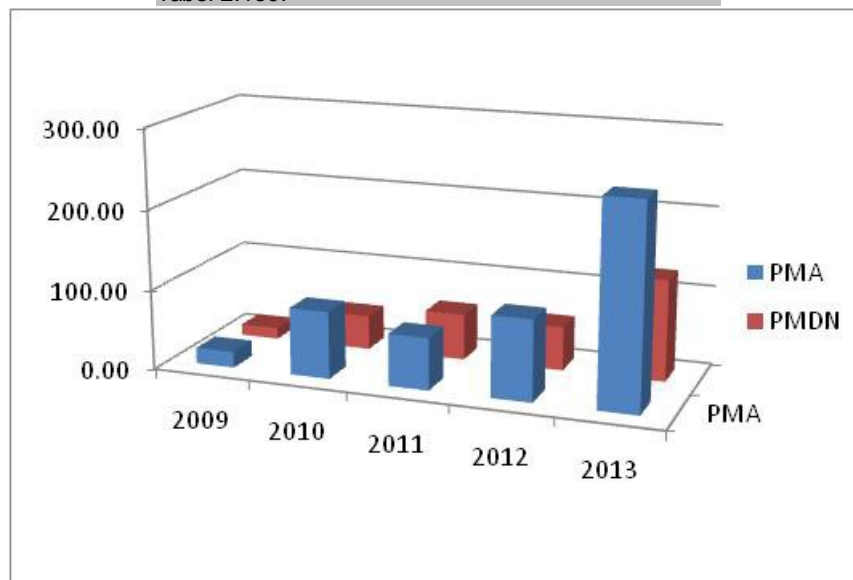
Tabel 2.187.

Sumber : Badan Penanaman Modal dan Promosi

Provsu

Tabel 2.188.

Tabel 2.189.



Tabel 2.190.

Gambar 2.31. Grafik Jumlah

Investor PMDN/PMA Tahun 2009 – 2013 Provinsi Sumatera Utara

Tabel 2.191.

Tabel 2.192.

Tabel 2.193.

Dari tabel dan grafik diatas terlihat kenaikan yang signifikan untuk jumlah investor PMA maupun PMDN. Jumlah

investor PMDN mengalami peningkatan yang signifikan dari 14 jumlah proyek ditahun 2009 menjadi 126 proyek ditahun 2013, begitu juga dengan Penanaman Modal Asing (PMA) mengalami kenaikan dari semula 20 proyek menjadi 252 jumlah proyek yang terealisasi di Sumatera Utara.

Tabel 2.194.

Tabel 2.195.  
nasional (PMDN/PMA)

b. Jumlah nilai investasi berskala

Tabel 2.196. Perkembangan jumlah proyek dan nilai investasi baik yang masih dalam tahap persetujuan maupun yang sudah direalisasi di Sumatera Utara untuk tahun 2009-2013 dapat dilihat pada tabel berikut :

Tabel 2.197.

Tabel 2.198. Jumlah dan Nilai Investasi  
PMDN/PMA Tahun 2009 – 2013

Tabel 2.199.		Tabel 2.200.			Tabel 2.201.
		Tabel 2.203.	Tabel 2.204.	Tabel 2.205.	Tabel 2.206.
Tabel 2.207.	Tabel 2.208.	Tabel 2.209.	Tabel 2.210.	Tabel 2.211.	Tabel 2.211.
Tabel 2.212.	Tabel 2.213.	Tabel 2.214.	Tabel 2.215.	Tabel 2.216.	Tabel 2.216.
Tabel 2.217.	Tabel 2.218.	Tabel 2.219.	Tabel 2.220.	Tabel 2.221.	Tabel 2.221.
Tabel 2.222.	Tabel 2.223.	Tabel 2.224.	Tabel 2.225.	Tabel 2.226.	Tabel 2.226.
Tabel 2.227.	Tabel 2.228.	Tabel 2.229.	Tabel 2.230.	Tabel 2.231.	Tabel 2.231.
Tabel 2.232.	Tabel 2.233.	Tabel 2.234.	Tabel 2.235.	Tabel 2.236.	Tabel 2.236.

Tabel 2.237.

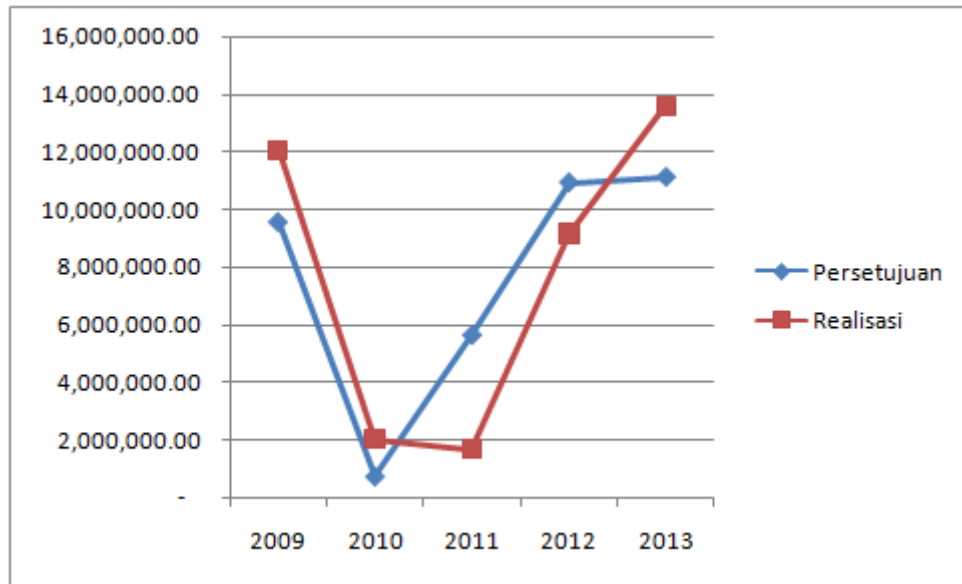
Tabel 2.238. Sumber : Badan Penanaman Modal dan Promosi Provsu.

Tabel 2.239.

Tabel 2.240. Perkembangan penanaman modal baik Penanaman Modal Dalam Negeri (PMDN) maupun Penanaman Modal Asing (PMA), terus mengalami pasang surut dalam lima tahun terakhir ini, baik dilihat dari jumlah proyek maupun jumlah dana yang terealisasi. Namun pada tahun 2013 terjadi peningkatan nilai investasi yang disetujui dan yang direalisasikan.

Tabel 2.241.

Tabel 2.242.



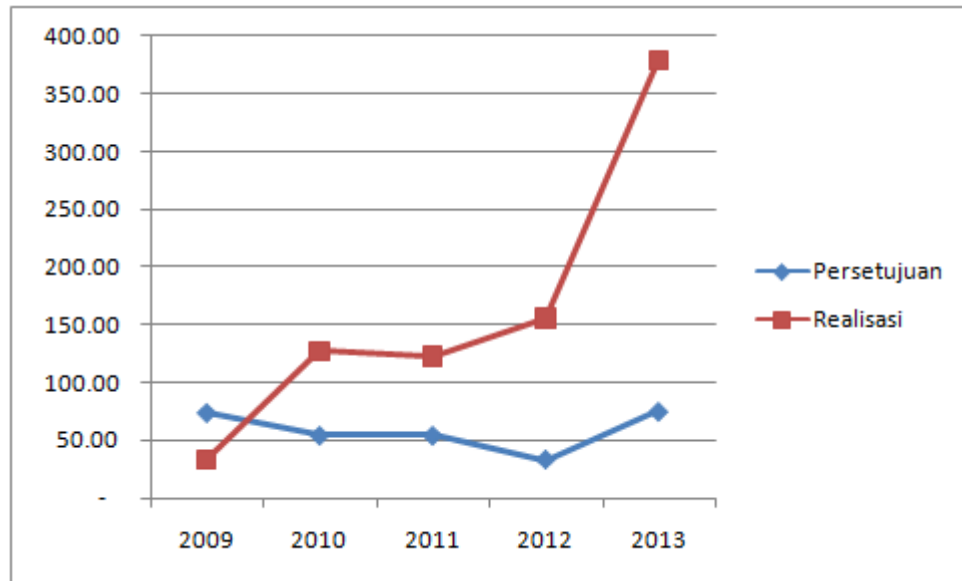
Tabel 2.243.

Tabel 2.244.

Tabel 2.245.

Grafik 2.32. Grafik Nilai Investasi PMDN/PMA Tahun 2009 – 2013 Provinsi Sumatera Utara (Juta Rp.)

Tabel 2.246.



Tabel 2.247.

Tabel 2.248.

Tabel 2.249.

b. Rasio daya serap tenaga kerja

Tabel 2.251.

Perusahaan Modal Asing (PMA) dapat dilihat pada tabel dibawah ini.

Tabel 2.252.

Tabel 2.253.

Rasio Daya Serap Tenaga Kerja (PMA/PMDN)

Gambar 2.33. Grafik Jumlah

Investasi Proyek PMDN/PMA Tahun 2009 – 2013

Provinsi Sumatera Utara

Tabel 2.250.

Rasio daya serap tenaga kerja

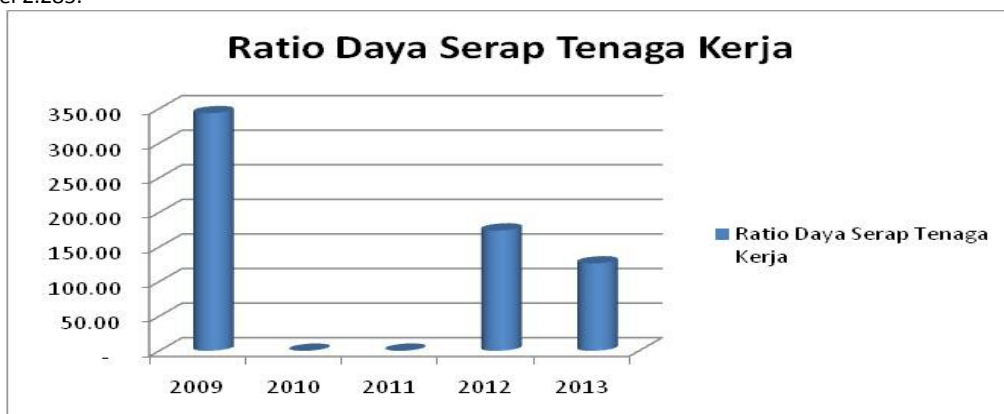
Tabel 2.254. Tahun 2009 – 2013 Provinsi Sumatera Utara

Tabel 2.255.

Tabel 2.256.	Tabel 2.257.	Tabel 2.258.	Tabel 2.259.	Tabel 2.260.	Tabel 2.261.	Tabel 2.262.
Tabel 2.263.	Tabel 2.264.	Tabel 2.265.	Tabel 2.266.	Tabel 2.267.	Tabel 2.268.	Tabel 2.269.
Tabel 2.270.	Tabel 2.271.	Tabel 2.272.	Tabel 2.273.	Tabel 2.274.	Tabel 2.275.	Tabel 2.276.
Tabel 2.277.	Tabel 2.278.	Tabel 2.279.	Tabel 2.280.	Tabel 2.281.	Tabel 2.282.	Tabel 2.283.

Tabel 2.284.  
Promosi Provsu  
Tabel 2.285.

Sumber : Badan Penanaman Modal dan



Tabel 2.286.

Tabel 2.287. Grafik 2.34. Grafik Rasio Daya Serap Tenaga Kerja PMA selama 2009-2013

Tabel 2.288. Dari tabel di atas dapat dilihat bahwa rasio daya serap tenaga kerja pada tahun 2013 mengalami penurunan dibandingkan pada tahun 2012, namun bila dibandingkan dengan tahun 2010 dan 2012, rasio daya serap tenaga kerja terlihat meningkat. Hal ini menggambarkan bahwa investasi pada sektor riil mengalami penurunan dengan penggunaan teknologi masih mendominasi investasi hal ini mengakibatkan orientasi penyediaan lapangan kerja adalah padat modal bukan padat karya.

Tabel 2.289.

**Tabel 2.290. 2.1.3.1.15. Kebudayaan**

Tabel 2.291. a. Penyelenggaraan Festival Seni dan Budaya

Tabel 2.292. Sumatera Utara adalah salah satu daerah yang memiliki kekayaan dan keanekaragaman budaya yang sangat menarik, hal ini dapat dilihat dari suku/ etnis yang tinggal di Sumatera Utara. Ada 8 (delapan) suku /etnis asli di Sumatera Utara, yaitu : Melayu, Batak Karo, Batak Toba, Mandailing, Batak Phakpak Dairi, Simalungun, Batak Angkola dan Nias. Selain itu terdapat juga beberapa suku/etnis pendatang antara lain adalah suku Jawa, Minangkabau, Cina dan Aceh. Untuk melestarikan keragaman budaya serta menjaga kerukunan antar suku/etnis, diselenggarakan berbagai macam festival seni budaya, antara lain yaitu :

- Pekan Raya Sumatera Utara (PRSU) yang dilaksanakan rutin 1 tahun sekali.
- Pesta Danau Toba. Diselenggarakan setahun sekali di Kota Parapat.
- Festival Mejuah-juah . Diselenggarakan setahun sekali.

- SUMUT Gempar. Diselenggarakan rutin setahun sekali dan telah memperoleh rekor MURI.
- Pameran Warisan Budaya Islam.
- Festival Budaya Melayu.
- Pawai Budaya Hut RI.

Tabel 2.293. b. Sarana Penyelenggaraan Seni dan Budaya.

Tabel 2.294. Sarana dan Prasarana adalah salah satu hal penting dalam pengembangan maupun pelestarian seni dan budaya. Provinsi Sumatera Utara memiliki beberapa gedung (sarana) untuk penyelenggaraan kegiatan Seni dan Budaya, yaitu : Tapian Daya PRSU sebagai tempat penyelenggaraan Pekan Raya Sumatera, Museum Taman Budaya dan Museum Negeri.

Tabel 2.295. c. Benda, Situs dan Kawasan Cagar Budaya yang dilestarikan

Tabel 2.296. Selain memiliki kawasan wisata alam yg memukau, Sumatera Utara juga memiliki kekayaan budaya yang perlu dilestarikan. Benda, Situs budaya yang perlu dilestarikan antara lain yaitu :

- Candi Portibi di Kabupaten Padang Lawas Utara.
- Candi Bahal di Kabupaten Padang Lawas Utara
- Istana Maimun di Kota medan.
- Masjid Raya Medan.
- Budaya Loncat batu di Kabupaten Nias.
- Salib Kasih di Kabupaten Tapanuli Utara.

Tabel 2.297.

**Tabel 2.298. 2.1.3.1.16. Ketahanan Pangan**

Tabel 2.299. Ketahanan Pangan adalah kondisi terpenuhinya pangan bagi rumah tangga yang tercermin dari tersedianya pangan yang cukup, baik jumlah maupun mutunya aman.

**1 Regulasi Ketahanan Pangan**

Tabel 2.300. Menyangkut regulasi yang berkaitan dengan ketahanan pangan di Provinsi Sumatera Utara telah diterbitkan peraturan perundang-undangan yakni :

- a. Peraturan Gubernur Nomor 13 Tahun 2006 Tentang Dewan Ketahanan Pangan Provinsi Sumatera Utara (Berita Daerah Provinsi Sumatera Utara Tahun 2006 Nomor 14 Seri G).
- b. Peraturan Gubernur Sumatera Utara No. 25 Tahun 2009 Tentang Pengembangan Gerakan Masyarakat Mandiri Pangan dan Swasembada Pangan.
- c. Peraturan Gubernur Sumatera Utara No. 13 Tahun 2012 Tentang Rencana Aksi Daerah Pangan dan Gizi Provinsi Sumatera Utara Tahun 2011-2015

Tabel 2.301.

**2 Ketersediaan Pangan Utama**

Tabel 2.302.

Tabel 2.37.

Tabel 2.303. Ketersediaan Pangan Utama (Beras, Jagung, Kedele, Daging, Susu Dan Telur)

Tabel 2.304.

Tabel 2.305.	Tabel 2.306.	Tabel 2.307.			Tabel 2.308. Tahun	T
		Tabel 2.311.	Tabel 2.312.	Tabel 2.313.	Tabel 2.314.	Tabel 2.315.

Tabel 2.316.	<b>URAIAN</b>		Tabel 2.317. Beras			
Tabel 2.318.	Tabel 2.319.	Tabel 2.320.	Tabel 2.321.	Tabel 2.322.	Tabel 2.323.	Tabel 2.324.
	Kebutuhan Konsumsi/					
Tabel 2.325.	Tabel 2.326.	Tabel 2.327.	Tabel 2.328.	Tabel 2.329.	Tabel 2.330.	Tabel 2.331.
	Kebutuhan Konsumsi per Tahun					
Tabel 2.332.	Tabel 2.333.	Tabel 2.334.	Tabel 2.335.	Tabel 2.336.	Tabel 2.337.	Tabel 2.338.
	Ketersediaan Beras untuk					
Tabel 2.339.			Tabel 2.340. Jagung			
Tabel 2.341.	Tabel 2.342.	Tabel 2.343.	Tabel 2.344.	Tabel 2.345.	Tabel 2.346.	Tabel 2.347.
	Kebutuhan Konsumsi/					
Tabel 2.348.	Tabel 2.349.	Tabel 2.350.	Tabel 2.351.	Tabel 2.352.	Tabel 2.353.	Tabel 2.354.
	Kebutuhan (Konsumsi+Industri) per					
Tabel 2.355.	Tabel 2.356.	Tabel 2.357.	Tabel 2.358.	Tabel 2.359.	Tabel 2.360.	Tabel 2.361.
Tabel 2.362.			Tabel 2.363. Kedele			
Tabel 2.365.		Tabel 2.366.	Tabel 2.367.	Tabel 2.368.	Tabel 2.369.	Tabel 2.370.
	Kebutuhan Konsumsi/					
	Kapita/ Tahun (Kg)					
Tabel 2.371.	Tabel 2.372.	Tabel 2.373.	Tabel 2.374.	Tabel 2.375.	Tabel 2.376.	Tabel 2.377.
	Kebutuhan (Konsumsi+Industri) per					
Tabel 2.378.	Tabel 2.379.	Tabel 2.380.	Tabel 2.381.	Tabel 2.382.	Tabel 2.383.	Tabel 2.384.
Tabel 2.385.			Tabel 2.386. Daging Sapi			
Tabel 2.388.		Tabel 2.389.	Tabel 2.390.	Tabel 2.391.	Tabel 2.392.	Tabel 2.393.
	Kebutuhan					
	Konsumsi/Kapita/					
	Tahun (Kg)					
Tabel 2.394.	Tabel 2.395.	Tabel 2.396.	Tabel 2.397.	Tabel 2.398.	Tabel 2.399.	Tabel 2.400.
Tabel 2.401.	Tabel 2.402.	Tabel 2.403.	Tabel 2.404.	Tabel 2.405.	Tabel 2.406.	Tabel 2.407.

**Tabel 2.408.** Sumber: Dinas Pertanian Provinsi Sumatera Utara, 2013

**Tabel 2.409.** Dinas Peternakan dan Kesehatan Hewan Provinsi Sumatera Utara, 2013

Tabel 2.410.

Tabel 2.411.

### 3 Kondisi Rawan Pangan

Tabel 2.412. Kondisi sangat rawan pangan diukur dari konsumsi energi <1.400 Kkal/hari. Provinsi Sumatera Utara hingga saat ini masih menghadapi kondisi rawan pangan. Dari data Susenas tahun 2009, diketahui bahwa angka proporsi penduduk sangat rawan pangan di Provinsi Sumatera Utara sebesar 14,48% atau masih berada diatas angka rata-rata nasional sebesar 14,47%.

Tabel 2.413.

#### **Tabel 2.414. 2.1.3.1.17. Perpustakaan dan Kearsipan**

a. Jumlah perpustakaan

Tabel 2.415. Berikut ini adalah Perpustakaan yang telah dibina Badan Perpustakaan, Arsip dan Dokumentasi Provsu adalah sebagai berikut :

Tabel 2.38.

Tabel 2.416. Jumlah Perpustakaan Provinsi Sumatera Utara

Tabel 2.417. Jumlah Perpustakaan yang telah dibina (Mendapat Bantuan)

Tabel 2.418.

Tabel 2.419.	Tabel 2.420.	Tabel 2.421.	Tabel 2.422.	Tabel 2.423.	Tabel 2.424.	Tabel 2.425.	Tabel 2.426.	Tabel 2.427.
Tabel 2.428.	Tabel 2.429. Kabupaten/Kota	Tabel 2.430.	Tabel 2.431.	Tabel 2.432.	Tabel 2.433.	Tabel 2.434.	Tabel 2.435.	Tabel 2.436.
Tabel 2.437.	Tabel 2.438. Kecamatan	Tabel 2.439.	Tabel 2.440.	Tabel 2.441.	Tabel 2.442.	Tabel 2.443.	Tabel 2.444.	Tabel 2.445.
Tabel 2.446.	Tabel 2.447. Desa/Kelurahan	Tabel 2.448.	Tabel 2.449.	Tabel 2.450.	Tabel 2.451.	Tabel 2.452.	Tabel 2.453.	Tabel 2.454.
Tabel 2.455.	Tabel 2.456. PAUD/TK	Tabel 2.457.	Tabel 2.458.	Tabel 2.459.	Tabel 2.460.	Tabel 2.461.	Tabel 2.462.	Tabel 2.463.
Tabel 2.464.	Tabel 2.465. SD	Tabel 2.466.	Tabel 2.467.	Tabel 2.468.	Tabel 2.469.	Tabel 2.470.	Tabel 2.471.	Tabel 2.472.
Tabel 2.473.	Tabel 2.474. SMP	Tabel 2.475.	Tabel 2.476.	Tabel 2.477.	Tabel 2.478.	Tabel 2.479.	Tabel 2.480.	Tabel 2.481.
Tabel 2.482.	Tabel 2.483. SMU	Tabel 2.484.	Tabel 2.485.	Tabel 2.486.	Tabel 2.487.	Tabel 2.488.	Tabel 2.489.	Tabel 2.490.
Tabel 2.491.	Tabel 2.492. SMK	Tabel 2.493.	Tabel 2.494.	Tabel 2.495.	Tabel 2.496.	Tabel 2.497.	Tabel 2.498.	Tabel 2.499.
Tabel 2.500.	Tabel 2.501. Pondok Pesantren	Tabel 2.502.	Tabel 2.503.	Tabel 2.504.	Tabel 2.505.	Tabel 2.506.	Tabel 2.507.	Tabel 2.508.
Tabel 2.509.	Tabel 2.510. Perguruan Tinggi (Negeri dan Swasta)	Tabel 2.511.	Tabel 2.512.	Tabel 2.513.	Tabel 2.514.	Tabel 2.515.	Tabel 2.516.	Tabel 2.517.
Tabel 2.518.	Tabel 2.519. Masjid	Tabel 2.520.	Tabel 2.521.	Tabel 2.522.	Tabel 2.523.	Tabel 2.524.	Tabel 2.525.	Tabel 2.526.
Tabel 2.527.	Tabel 2.528. Gereja	Tabel 2.529.	Tabel 2.530.	Tabel 2.531.	Tabel 2.532.	Tabel 2.533.	Tabel 2.534.	Tabel 2.535.
Tabel 2.536.	Tabel 2.537. Masyarakat/TBM	Tabel 2.538.	Tabel 2.539.	Tabel 2.540.	Tabel 2.541.	Tabel 2.542.	Tabel 2.543.	Tabel 2.544.
Tabel 2.545.	Tabel 2.546. RSUD	Tabel 2.547.	Tabel 2.548.	Tabel 2.549.	Tabel 2.550.	Tabel 2.551.	Tabel 2.552.	Tabel 2.553.
Tabel 2.554.	Tabel 2.555. Puskesmas	Tabel 2.556.	Tabel 2.557.	Tabel 2.558.	Tabel 2.559.	Tabel 2.560.	Tabel 2.561.	Tabel 2.562.
Tabel 2.563.	Tabel 2.564. Khusus/Instansi	Tabel 2.565.	Tabel 2.566.	Tabel 2.567.	Tabel 2.568.	Tabel 2.569.	Tabel 2.570.	Tabel 2.571.
Tabel 2.572.	Tabel 2.573. Lembaga Pemasarakatan	Tabel 2.574.	Tabel 2.575.	Tabel 2.576.	Tabel 2.577.	Tabel 2.578.	Tabel 2.579.	Tabel 2.580.
Tabel 2.581.	Tabel 2.582. Panti Sosial	Tabel 2.583.	Tabel 2.584.	Tabel 2.585.	Tabel 2.586.	Tabel 2.587.	Tabel 2.588.	Tabel 2.589.

Tabel 2.590. Sumber : Badan Perpustakaan dan Arsip Daerah Provinsi Sumatera Utara, 2013

Tabel 2.591.

Tabel 2.592. per pustakaan per tahun

b. Jumlah pengunjung

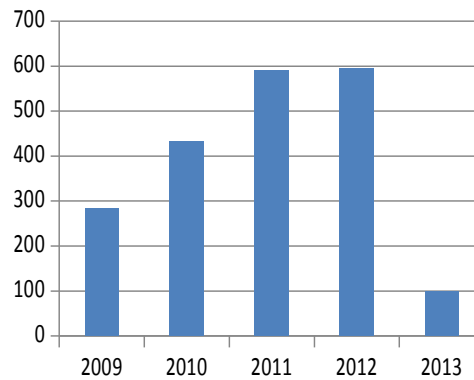
Tabel 2.593.

Berikut ini adalah grafik tingkat kunjungan Pemustaka tiap tahunnya ke Badan Perpustakaan, Arsip dan Dokumentasi Provinsi Sumatera Utara :

Tabel 2.594.

Tabel 2.30.	Tabel 2.31.
Tabel 2.32.	Tabel 2.33.
Tabel 2.34.	Tabel 2.35.
Tabel 2.36.	Tabel 2.37.
Tabel 2.38.	Tabel 2.39.
Tabel 2.40.	Tabel 2.41.

### Jumlah Pengunjung Perpustakaan Pertahun



Tabel 2.595.

Tabel 2.596.

Tabel 2.597.

Grafik 2.35. Jumlah pengunjung perpustakaan per-tahun (dalam ribuan) 2009-2013

d. Koleksi buku yang tersedia di perpustakaan daerah

Tabel 2.598.

Berikut ini adalah grafik koleksi buku yang ada di Badan Perpustakaan, Arsip dan Dokumentasi Provinsi Sumatera Utara :

Tabel 2.599.

Tabel 2.600.

Tabel. 2.39

Tabel 2.601.

Jumlah Koleksi Buku Perpustakaan Provinsi Sumatera Utara

Tabel 2.602.

Tabel 2.603.

Tabel 2.604.	Tabel 2.605.	Tabel 2.606.
Tabel 2.607.	Tabel 2.608.	Tabel 2.609.
Tabel 2.610.	Tabel 2.611.	Tabel 2.612.
Tabel 2.613.	Tabel 2.614.	Tabel 2.615.
Tabel 2.616.	Tabel 2.617.	Tabel 2.618.
Tabel 2.619.	Tabel 2.620.	Tabel 2.621.



Tabel 2.622.                      Tabel 2.623.                      Tabel 2.624.

Tabel 2.625.

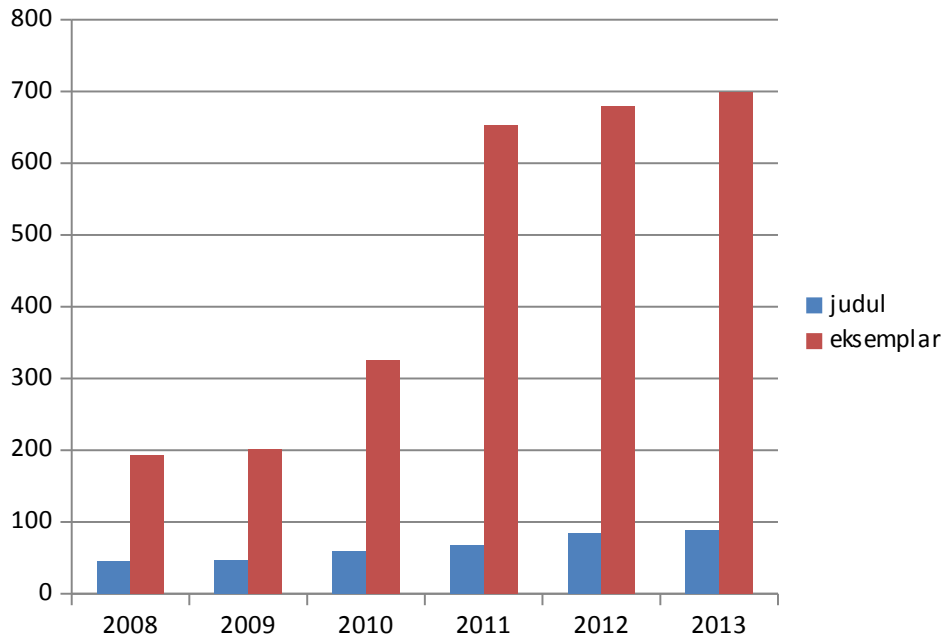
Tabel 2.626.  
dapat dilihat pada gambar berikut ini:

Grafik perkembangan jumlah dan Judul Buku

Tabel 2.627.  
Tabel 2.628.  
Tabel 2.629.  
Tabel 2.630.  
Tabel 2.631.  
Tabel 2.632.  
Tabel 2.633.  
Tabel 2.634.  
Tabel 2.635.  
Tabel 2.636.  
Tabel 2.637.

Tabel 2.638.                      Grafik 2.36  
Tabel 2.639.                      Grafik perkembangan jumlah dan judul buku 2008-2012

Tabel 2.640.



Tabel 2.641.

Tabel 2.642.

d. Kearsipan

Tabel 2.643.                      Pengelolaan Arsip adalah proses pengendalian arsip secara efisien, efektif dan sistematis. Pengelolaan Arsip yang telah dilaksanakan di Bidang Arsip Daerah pada tahun 2010 dan 2011 adalah pengelolaan arsip dinamis aktif dan statis.

Tabel 2.644.                      Proses/ sistem pengelolaan arsip secara baku di Bidang Arsip Daerah :

Proses/ sistem pengelolaan arsip

1. Mengumpulkan/ menerima arsip in aktif dan statis dari SKPD dilingkungan Pemprov.

2. Melakukan pemilahan arsip.
  3. Melakukan pencatatan atau pendeskripsian arsip.
  4. Melakukan manuver kartu deskripsi dan fisik arsip.
  5. Melakukan penomoran arsip.
  6. Membungkus arsip.
  7. Membuat DPAS.
  8. Menyimpan arsip ke dalam boks.
  9. Memberikan nomor boks arsip.
  10. Menyimpan boks arsip ke dalam Roll O'Pack.
  11. Memasukkan data arsip statis ke dalam jaringan.
- Tabel 2.645.  
Tabel 2.646.

Tabel 2.40.

Tabel 2.647. Jumlah Arsip Statis yang dikelola Badan Perpustakaan dan Arsip Daerah Provinsi Sumatera Utara

Tabel 2.648.

Tabel 2.649.

**Tabel 2.650.**

**Arsip Statis**

Tabel 2.651. Tabel 2.652.	Tabel 2.653. Tabel 2.654.	Tabel 2.655. Tahun	Tabel 2.656.
	Tabel 2.659.	Tabel 2.660.	Tabel 2.661.
	Tabel 2.665.	Tabel 2.666.	Tabel 2.667.
Tabel 2.673.	Tabel 2.674. Umum	Tabel 2.675.	Tabel 2.676.
Tabel 2.683.	Tabel 2.684. Keuangan	Tabel 2.685.	Tabel 2.686.
Tabel 2.693.	Tabel 2.694. Kepegawaian	Tabel 2.695.	Tabel 2.696.
Tabel 2.703.	Tabel 2.704. Organisasi dan Hukum	Tabel 2.705.	Tabel 2.706.
Tabel 2.713.	Tabel 2.714. Bina Program	Tabel 2.715.	Tabel 2.716.
Tabel 2.723.	Tabel 2.724. Jaringan Jalan Nasional dan	Tabel 2.725.	Tabel 2.726.
Tabel 2.733.	Tabel 2.734. Laporan	Tabel 2.735.	Tabel 2.736.
Tabel 2.743.	Tabel 2.744. Hukum Teknis dan Hubungan	Tabel 2.745.	Tabel 2.746.
Tabel 2.753.	Tabel 2.754. Program	Tabel 2.755.	Tabel 2.756.
Tabel 2.763.	Tabel 2.764. Pengawasan	Tabel 2.765.	Tabel 2.766.
Tabel 2.773.	Tabel 2.774. Pengawasan Pemanfaatan	Tabel 2.775.	Tabel 2.776.
Tabel 2.783.	Tabel 2.784. Pemerintahan	Tabel 2.785.	Tabel 2.786.
Tabel 2.793.	Tabel 2.794. Politik	Tabel 2.795.	Tabel 2.796.
Tabel 2.803.	Tabel 2.804. Keamanan dan Ketertiban	Tabel 2.805.	Tabel 2.806.
Tabel 2.813.	Tabel 2.814.	Tabel 2.815.	Tabel 2.816.

	Kesra								
Tabel 2.823.	Tabel 2.824. Perekonomian	Tabel 2.825.	Tabel 2.826.	Tabel 2.827.	Tabel 2.828.	Tabel 2.829.	Tabel 2.830.	Tabel 2.831.	Tabel 2.832.
Tabel 2.833.	Tabel 2.834. Pembinaan	Tabel 2.835.	Tabel 2.836.	Tabel 2.837.	Tabel 2.838.	Tabel 2.839.	Tabel 2.840.	Tabel 2.841.	Tabel 2.842.
Tabel 2.843.	Tabel 2.844. Pembinaan	Tabel 2.845.	Tabel 2.846.	Tabel 2.847.	Tabel 2.848.	Tabel 2.849.	Tabel 2.850.	Tabel 2.851.	Tabel 2.852.
Tabel 2.853.	Tabel 2.854. Usaha Tani	Tabel 2.855.	Tabel 2.856.	Tabel 2.857.	Tabel 2.858.	Tabel 2.859.	Tabel 2.860.	Tabel 2.861.	Tabel 2.862.
Tabel 2.863.	Tabel 2.864. Perlindungan Tanaman	Tabel 2.865.	Tabel 2.866.	Tabel 2.867.	Tabel 2.868.	Tabel 2.869.	Tabel 2.870.	Tabel 2.871.	Tabel 2.872.
Tabel 2.873.	Tabel 2.874. Penelitian dan Laporan	Tabel 2.875.	Tabel 2.876.	Tabel 2.877.	Tabel 2.878.	Tabel 2.879.	Tabel 2.880.	Tabel 2.881.	Tabel 2.882.
Tabel 2.883.	Tabel 2.884. Kesiagaan	Tabel 2.885.	Tabel 2.886.	Tabel 2.887.	Tabel 2.888.	Tabel 2.889.	Tabel 2.890.	Tabel 2.891.	Tabel 2.892.
Tabel 2.893.	Tabel 2.894. Produk-Produk Hukum	Tabel 2.895.	Tabel 2.896.	Tabel 2.897.	Tabel 2.898.	Tabel 2.899.	Tabel 2.900.	Tabel 2.901.	Tabel 2.902.
Tabel 2.903.	Tabel 2.904. Pengendalian dan Pembinaan	Tabel 2.905.	Tabel 2.906.	Tabel 2.907.	Tabel 2.908.	Tabel 2.909.	Tabel 2.910.	Tabel 2.911.	Tabel 2.912.
Tabel 2.913.	Tabel 2.914. Umum dan Perlengkapan	Tabel 2.915.	Tabel 2.916.	Tabel 2.917.	Tabel 2.918.	Tabel 2.919.	Tabel 2.920.	Tabel 2.921.	Tabel 2.922.
Tabel 2.923.	Tabel 2.924. Pajak	Tabel 2.925.	Tabel 2.926.	Tabel 2.927.	Tabel 2.928.	Tabel 2.929.	Tabel 2.930.	Tabel 2.931.	Tabel 2.932.
Tabel 2.933.	Tabel 2.934. Retribusi dan Pendapatan	Tabel 2.935.	Tabel 2.936.	Tabel 2.937.	Tabel 2.938.	Tabel 2.939.	Tabel 2.940.	Tabel 2.941.	Tabel 2.942.
Tabel 2.943.	Tabel 2.944. Pengendalian	Tabel 2.945.	Tabel 2.946. dan	Tabel 2.947.	Tabel 2.948.	Tabel 2.949.	Tabel 2.950.	Tabel 2.951.	Tabel 2.952.
Tabel 2.953.	Tabel 2.954. Pengujian	Tabel 2.955.	Tabel 2.956.	Tabel 2.957.	Tabel 2.958.	Tabel 2.959.	Tabel 2.960.	Tabel 2.961.	Tabel 2.962.
	Tabel 2.962.	Tabel 2.963.	Tabel 2.964.	Tabel 2.965.	Tabel 2.966.	Tabel 2.967.	Tabel 2.968.	Tabel 2.969.	Tabel 2.970.

Tabel 2.972.  
Tabel 2.973.  
Tabel 2.974.

**Tabel 2.975. 2.1.3.1.18. Komunikasi dan Informatika**

Tabel 2.976. Capaian kinerja bidang komunikasi dan informatika di Provinsi Sumatera Utara yang diemban oleh Dinas Komunikasi dan Informatika Provinsi Sumatera Utara antara lain adalah :

- Telah terbangunnya sistem jaringan informasi melalui LAN (Local Area Network), FO (Fiber Optic), RADIO LINK, WIRELESS, VPN-IP (Intranet).
- Terdapat 8 Surat Kabar Harian (SKH) Nasional ada yang tercatat/terpantau, yaitu : 1. Kompas, 2. Tempo, 3. Sindo, 4. Republika, 5. Koran Jakarta, 6. Bisnis Indonesia, 7. The Jakarta Pos, 8. Media Indonesia.
- Surat Kabar Harian (SKH) lokal yang tercatat/terpantau ada 33 SKH yaitu : 1. Analisa 2. Andalas 3. Berita Sore 4. Orbit 5. Koran Jakarta 6. Skala Indonesia 7. Harian Mandiri 8. Medan Bisnis 9. Medan Pos 10. Mimbar Umum 11. Perjuangan 12. Portibi 13. Posmetro Medan 14. Realitas 15. Sinar Indonesia Baru (SIB) 16. Metro 24 Jam 17. Metro 24 18. Rakyat Tapanuli 19. Patroli 20. Promedia 21. Top Metro 22. Simantap 23. Sumut Pos 24. Sumut 24 25. Waspada 26. Batak Pos 27. Tribun Medan 28. Jurnal Medan 29. Berita Medan 30. Bintang Sumatera 31. Gaya Medan 32. Medan Ekspos 33. Suara Sumut.
- Surat Kabar Mingguan yang tercatat/terpantau ada 38 surat kabar yaitu : 1. Aktual 2. Radar 3. Berita Sore 4. Aplaus 5. Barisan Baru 6. Independen Sangkakala 7. Warta Indonesia Baru 8. Indonesiaku 9. Gebrak 10. Koran Medan 11. Koreksi 12. Skala Indonesia 13. Mitra 14. ICW Pos 15. KPK Pos 16. Bongkar 17. Rajawali Pos 18. Format News 19. TKS 20. Tipikor 21. Media Tipikor 22. Suara

Nurani 23. Suara Nasional 24. Medan Ekspose 25. Monitor 26. Berita Indonesia 27. LIDIK 28. Kupas Tuntas 29. Berita Rakyat 30. Anak Bangsa 31. Koran Politik DOR 32. Koran Sepak Bola GOL 33. Media Fakta 34. News Investigasi Indonesia 35. Senior 36. Suara Rakyat 37. Taruna Mandiri 38. Suara Masa.

Tabel 2.977. - Jumlah Penyiaran Radio di Sumatera Utara :

- a) Jumlah Penyiaran Radio di Sumatera Utara
  - Lembaga Penyiaran Publik Lokal (LPPL) sebanyak 15
  - Lembaga Penyiaran Swasta (LPS) sebanyak 170
  - Lembaga Penyiaran Komunitas (LPK) sebanyak 15
- b) Jumlah Penyiaran Televisi di Sumatera Utara
  - Lembaga Penyiaran Publik Lokal (LPPL) TVRI sebanyak 1
  - Lembaga Penyiaran Berlangganan (LPB) sebanyak 11

Tabel 2.978. - Website milik Pemerintah Daerah :

Tabel 2.979. - Web Pemprov : 1, yaitu : <http://www.sumutprov.go.id>

Tabel 2.980. - Web SKPD yang aktif ada 14 web

- Pameran/Expo di Pekan Raya Sumatera Utara dilaksanakan secara rutin sebanyak 1 kali dalam setahun

- Jumlah Tower (menara telekomunikasi) yang direkomendasi : 1003 unit

Tabel 2.981.

Tabel 2.982.

Tabel 2.983. **2.1.3.2.Fokus Layanan**

**Urusan Pilihan**

Tabel 2.984.

**Tabel 2.985.**

**2.1.3.2.1. Pertanian**

Tabel 2.986.

**Tabel 2.987.**

**a. Produktivitas padi atau bahan**

**pangan utama lokal lainnya**

Tabel 2.988.

Tabel 2.989. Luas tanam, luas panen, produktivitas, produksi serta kebutuhan beras untuk memantapkan swasembada beras di Provinsi Sumatera Utara

Tabel 2.990.

Tabel 2.41.

Tabel 2.991. Luas Tanam, Luas Panen, Produktivitas, Produksi serta Kebutuhan Beras

Tabel 2.992. Provinsi Sumatera Utara

Tabel 2.993.

Tabel 2.994.	Tabel 2.996. Tahun					
	Tabel 2.995.	Tabel 2.999.	Tabel 2.1001.	Tabel 2.1003.	Tabel 2.1005.	Tabel 2.1007.
	Tabel 2.1000.	Tabel 2.1002.	Tabel 2.1004.	Tabel 2.1006.		
Tabel 2.1008.	Tabel 2.1009. Jumlah Penduduk (Jiwa)	Tabel 2.1010.	Tabel 2.1011.	Tabel 2.1012.	Tabel 2.1013.	Tabel 2.1014.
Tabel 2.1015.	Tabel 2.1016. Kebutuhan Konsumsi/ Kapita/Tahun (Kg)	Tabel 2.1017.	Tabel 2.1018.	Tabel 2.1019.	Tabel 2.1020.	Tabel 2.1021.
Tabel 2.1022.	Tabel 2.1023. Kebutuhan Konsumsi per Tahun (Ton)	Tabel 2.1024.	Tabel 2.1025.	Tabel 2.1026.	Tabel 2.1027.	Tabel 2.1028.
Tabel 2.1029.	Tabel 2.1030. Ketersediaan Beras untuk dikonsumsi**)	Tabel 2.1031.	Tabel 2.1032.	Tabel 2.1033.	Tabel 2.1034.	Tabel 2.1035.
Tabel 2.1036.	Tabel 2.1037. Surplus/Penyangga per Tahun (Ton) (4-3)	Tabel 2.1038.	Tabel 2.1039.	Tabel 2.1040.	Tabel 2.1041.	Tabel 2.1042.

Tabel 2.1043.	Tabel 2.1044. Produksi GKG (Ton)	Tabel 2.1045.	Tabel 2.1046.	Tabel 2.1047.	Tabel 2.1048.	Tabel 2.1049.
Tabel 2.1050.	Tabel 2.1051. Luas Panen (Ha)	Tabel 2.1052.	Tabel 2.1053.	Tabel 2.1054.	Tabel 2.1055.	Tabel 2.1056.
Tabel 2.1057.	Tabel 2.1058. Produktivitas (Kw/Ha)	Tabel 2.1059.	Tabel 2.1060.	Tabel 2.1061.	Tabel 2.1062.	Tabel 2.1063.
Tabel 2.1064.	Tabel 2.1065. Luas Tanam (Ha)	Tabel 2.1066.	Tabel 2.1067.	Tabel 2.1068.	Tabel 2.1069.	Tabel 2.1070.

**Tabel 2.1071.**

Tabel 2.1072.

Tabel 2.1073.

Utara

Tabel 2.1074.

Utara

Tabel 2.1075.

Provsu 2009-2013 adalah 56.64 %

Tabel 2.1076.

%

Tabel 2.1077.

Dari tabel diatas dapat dijelaskan bahwa konsumsi beras pada tahun 2013 sebesar 130,61 kg/kapita/tahun menurun jika dibandingkan pada tahun 2012 sebesar 132,60 kg/kapita/tahun (penurunan sebesar 1,5%). Hasil ini juga berada dibawah target RPJMD (131,46 kg/kapita/tahun) sehingga tujuan untuk pengurangan konsumsi perkapita telah tercapai. Terlihat bahwa Provinsi Sumatera Utara telah berhasil menerapkan diversifikasi pangan antara dengan program "Manggadong" dan program nasional "one day no rice".

Tabel 2.1078.

Tabel 2.1079.

Sementara target ketersediaan beras untuk dikonsumsi, surplus/penyangga per-tahun, produksi GKG mengalami peningkatan. Jika melihat target yang ada pada RPJMD maka yang memenuhi target hanya pada ketersediaan beras untuk dikonsumsi (105,82 %), surplus penyangga per tahun (ton) (149,15%) dan produktivitas (111,53%). Sedangkan untuk produksi GKG (ton), luas panen (Ha) dan luas tanam (Ha) tidak memenuhi target yang telah ditetapkan.

Tabel 2.1080.

Tabel 2.1081.

**1) Jagung**

Tabel 2.1082.

Tabel 2.1083.

**Tabel 2.42.**

Tabel 2.1084.

Luas Tanam, Luas Panen,

Produktivitas, Produksi serta Kebutuhan Jagung

Untuk Memantapkan Swasembada Jagung Di Provinsi Sumatera Utara

Tabel 2.1085.

Tabel 2.1086.	Tabel 2.1088. Tahun					Tabel 2.1095. Tabel 2.1096.
	Tabel 2.1087.	Tabel 2.1091.	Tabel 2.1092.	Tabel 2.1093.	Tabel 2.1094.	
Tabel 2.1097.	Tabel 2.1098. Jumlah Penduduk (Jiwa)	Tabel 2.1099.	Tabel 2.1100.	Tabel 2.1101.	Tabel 2.1102.	Tabel 2.1103.
Tabel 2.1104.	Tabel 2.1105. Kebutuhan Konsumsi/ Kapita/Tahun (Kg)	Tabel 2.1106.	Tabel 2.1107.	Tabel 2.1108.	Tabel 2.1109.	Tabel 2.1110.
Tabel 2.1111.	Tabel 2.1112. Kebutuhan (Konsumsi Industri) per	Tabel 2.1113.	Tabel 2.1114. Tabel 2.1115.	Tabel 2.1116.	Tabel 2.1117.	Tabel 2.1118.
Tabel 2.1119.	Tabel 2.1120. Surplus/Penyangga per Tahun (Ton)	Tabel 2.1121.	Tabel 2.1122.	Tabel 2.1123.	Tabel 2.1124.	Tabel 2.1125.
Tabel 2.1126.	Tabel 2.1127.	Tabel 2.1128.	Tabel 2.1129.	Tabel 2.1130.	Tabel 2.1131.	Tabel 2.1132.
Tabel 2.1133.	Tabel 2.1134. Luas Panen (Ha)	Tabel 2.1135.	Tabel 2.1136.	Tabel 2.1137.	Tabel 2.1138.	Tabel 2.1139.
Tabel 2.1140.	Tabel 2.1141. Produktivitas (Kw/Ha)	Tabel 2.1142.	Tabel 2.1143.	Tabel 2.1144.	Tabel 2.1145.	Tabel 2.1146.
Tabel 2.1147.	Tabel 2.1148.	Tabel 2.1149.	Tabel 2.1150.	Tabel 2.1151.	Tabel 2.1152.	Tabel 2.1153.

	Luas Tanam (Ha)			
--	-----------------	--	--	--

Tabel 2.1154. Sumber :  
 Tabel 2.1155. \* : BPS Sumatera Utara  
 Tabel 2.1156. \*\* : Dinas Pertanian Provinsi Sumatera Utara, 2013  
 Tabel 2.1157.

Tabel 2.1158. Dari tabel di atas dapat dijelaskan bahwa produksi jagung, luas panen, luas tanam dan surplus jagung pada tahun 2013 mengalami penurunan jika dibandingkan pada tahun 2012, hanya produktivitas pada tahun 2013 mengalami peningkatan jika dibandingkan pada tahun 2012. Tetapi jika dilihat target pada RPJMD, maka untuk produksi,, produktivitas dan surplus jagung telah melampaui target yang telah ditetapkan.

Tabel 2.1159.

## 2) Kedele

Tabel 2.1160.

Tabel 2.43.

Tabel 2.1161.

*Luas Tanam, Luas Panen,  
 Produktivitas,Produksi Serta Kebutuhan Kedele Untuk  
 Memantapkan Swasembada Kedele Di  
 Provinsi Sumatera Utara*

Tabel 2.1162.

Tabel 2.1163.

Tabel 2.1164.	Tabel 2.1165.	Tabel 2.1169.	Tabel 2.1170.	Tabel 2.1171.	Tabel 2.1172.	Tabel 2.1174.
					Tabel 2.1173.	Tabel 2.1175.
Tabel 2.1176.	Tabel 2.1177.	Tabel 2.1178.	Tabel 2.1179.	Tabel 2.1180.	Tabel 2.1181.	Tabel 2.1182.
Tabel 2.1183.	Tabel 2.1184.	Tabel 2.1185.	Tabel 2.1186.	Tabel 2.1188.	Tabel 2.1190.	Tabel 2.1192.
Tabel 2.1194.	Tabel 2.1195.	Tabel 2.1196.	Tabel 2.1197.	Tabel 2.1199.	Tabel 2.1201.	Tabel 2.1203.
Tabel 2.1206.	Tabel 2.1207.	Tabel 2.1208.	Tabel 2.1209.	Tabel 2.1210.	Tabel 2.1211.	Tabel 2.1213.
Tabel 2.1214.	Tabel 2.1215.	Tabel 2.1216.	Tabel 2.1217.	Tabel 2.1218.	Tabel 2.1219.	Tabel 2.1220.
Tabel 2.1221.	Tabel 2.1222.	Tabel 2.1223.	Tabel 2.1224.	Tabel 2.1225.	Tabel 2.1226.	Tabel 2.1227.
Tabel 2.1228.	Tabel 2.1229.	Tabel 2.1230.	Tabel 2.1231.	Tabel 2.1232.	Tabel 2.1233.	Tabel 2.1234.
Tabel 2.1235.	Tabel 2.1236.	Tabel 2.1237.	Tabel 2.1238.	Tabel 2.1239.	Tabel 2.1240.	Tabel 2.1241.

Tabel 2.1242. Sumber : Dinas Pertanian Provinsi Sumatera Utara, 2013

Tabel 2.1243.

Tabel 2.1244. Dari tabel di atas dapat dijelaskan bahwa secara keseluruhan pencapaian pada tahun 2013 belum sesuai dengan target yang ada pada RPJMD. Bahkan untuk produksi, luas panen dan luas tanam terjadi penurunan pada tahun 2013 dibanding tahun 2012. Hanya pada produktivitas terjadi peningkatan dibanding tahun 2012 yaitu sebesar 4,34 %. Peningkatan produksi kedele diharapkan dapat dilakukan dengan peningkatan penggunaan teknologi dan penanaman bibit unggul yang sesuai dengan potensi daerah.

Tabel 2.1245.

**Tabel 2.1246.**

## 4). Tanaman Perkebunan

Tabel 2.1247. Luas areal tanaman perkebunan Provinsi Sumatera Utara tahun 2013, dapat dilihat pada tabel berikut :

Tabel 2.1248.

Tabel 2.44

Tabel 2.1249.

Luas Areal Perkebunan di Provinsi

Sumatera Utara menurut

jenis komoditi dan pengusaha, Tahun 2013\*)

Tabel 2.1250.	Tabel 2.1252.	Tabel 2.1255.				
Tabel 2.1251.	Tabel 2.1253.	Tabel 2.1256.	Tabel 2.1257.	Tabel 2.1258.	Tabel 2.1259.	Tabel 2.1260.
	Tabel 2.1254.					Tabel 2.1261.
		Tabel 2.1266.	Tabel 2.1268.	Tabel 2.1270.	Tabel 2.1272.	Tabel 2.1262.
		Tabel 2.1267.	Tabel 2.1269.	Tabel 2.1271.	Tabel 2.1273.	Tabel 2.1263.
Tabel 2.1275.	Tabel 2.1276.	Tabel 2.1277.	Tabel 2.1278.	Tabel 2.1279.	Tabel 2.1280.	Tabel 2.1281.
Tabel 2.1282.	Tabel 2.1287.	Tabel 2.1292.	Tabel 2.1297.	Tabel 2.1302.	Tabel 2.1307.	Tabel 2.1312.
Tabel 2.1283.	Kelapa sawit	Tabel 2.1293.	Tabel 2.1298.	Tabel 2.1303.	Tabel 2.1308.	Tabel 2.1313.
Tabel 2.1284.	Karet	Tabel 2.1294.	Tabel 2.1299.	Tabel 2.1304.	Tabel 2.1309.	Tabel 2.1314.
Tabel 2.1285.	Kelapa	Tabel 2.1295.	Tabel 2.1300.	Tabel 2.1305.	Tabel 2.1310.	Tabel 2.1315.
Tabel 2.1286.	Kakao	Tabel 2.1296.	Tabel 2.1301.	Tabel 2.1306.	Tabel 2.1311.	Tabel 2.1316.
Tabel 2.1317.	Lainnya	Tabel 2.1318.	Tabel 2.1319.	Tabel 2.1320.	Tabel 2.1321.	Tabel 2.1322.
		Tabel 2.1318.	Tabel 2.1319.	Tabel 2.1320.	Tabel 2.1321.	Tabel 2.1322.

Tabel 2.1324.

Tabel 2.1325.

Sumber : Dinas Perkebunan Provinsi Sumatera

Utara, 2013

Tabel 2.1326.

\*) angka sementara

Tabel 2.1327.

Tabel 2.45.

Tabel 2.1328.

Tabel 2.1329.

Produksi komoditas perkebunan

Provinsi Sumatera Utara Tahun 2013\*

Tabel 2.1330.

Tabel 2.1331.	Tabel 2.1333.	Tabel 2.1336.				Tabel 2.1341.
Tabel 2.1332.	Tabel 2.1334.	Tabel 2.1337.	Tabel 2.1338.	Tabel 2.1339.	Tabel 2.1340.	Tabel 2.1342.
	Tabel 2.1335.					Tabel 2.1343.
		Tabel 2.1347.	Tabel 2.1349.	Tabel 2.1351.	Tabel 2.1353.	Tabel 2.1344.
		Tabel 2.1348.	Tabel 2.1350.	Tabel 2.1352.	Tabel 2.1354.	
Tabel 2.1356.	Tabel 2.1357.	Tabel 2.1358.	Tabel 2.1359.	Tabel 2.1360.	Tabel 2.1361.	Tabel 2.1362.
Tabel 2.1363.	Tabel 2.1368.	Tabel 2.1373.	Tabel 2.1378.	Tabel 2.1383.	Tabel 2.1388.	Tabel 2.1393.
Tabel 2.1364.	Kelapa Sawit	Tabel 2.1374.	Tabel 2.1379.	Tabel 2.1384.	Tabel 2.1389.	Tabel 2.1394.
Tabel 2.1365.	Karet	Tabel 2.1375.	Tabel 2.1380.	Tabel 2.1385.	Tabel 2.1390.	Tabel 2.1395.
Tabel 2.1366.	Kelapa	Tabel 2.1376.	Tabel 2.1381.	Tabel 2.1386.	Tabel 2.1391.	Tabel 2.1396.
Tabel 2.1367.	Kakao	Tabel 2.1377.	Tabel 2.1382.	Tabel 2.1387.	Tabel 2.1392.	Tabel 2.1397.
Tabel 2.1398.	Lainnya	Tabel 2.1399.	Tabel 2.1400.	Tabel 2.1401.	Tabel 2.1402.	Tabel 2.1403.
		Tabel 2.1400.	Tabel 2.1401.	Tabel 2.1402.	Tabel 2.1403.	Tabel 2.1404.

Tabel 2.1405.

Sumber : Dinas Perkebunan Provinsi Sumatera

Utara, 2013

Tabel 2.1406.

\*) angka sementara

Tabel 2.1407.

Tabel 2.1408.

Tabel 2.1409.

Tabel 2.1410.

a. Kelapa Sawit

Tabel 2.1411.

Tabel 2.1412. Secara umum kondisi perkebunan kelapa sawit di Provinsi Sumatera Utara cukup berkembang dengan baik, hal ini terbukti dengan terus meningkatnya produksi kelapa sawit baik milik perkebunan rakyat, swasta asing maupun nasional dan perkebunan negara (PTPN) yang di Sumatera Utara saat ini terdapat 3 BUMN Perkebunan yakni PTPN II, III dan IV.

Tabel 2.1413.

Tabel 2.1414. Berikut ini akan disajikan data luas tanaman dan produksi kelapa sawit dari tahun 2008-2013 yang diperoleh dari data Dinas Perkebunan Provinsi Sumatera Utara

Tabel 2.1415.

Tabel 2.46.

Tabel 2.1416. Luas Areal Tanaman dan Produksi Kelapa Sawit di Provinsi Sumatera Utara Berdasarkan Pengelolaan dari Tahun 2008-2013

Tabel 2.1417.

Tabel 2.1418.	Tabel 2.1419.	Tabel 2.1420.	Tabel 2.1421.	Tabel 2.1422.	Tabel 2.1423.	Tabel 2.1424.
Perkebunan Besar Swasta Nasional						
Tabel 2.1425.	Tabel 2.1426.	Tabel 2.1427.	Tabel 2.1428.	Tabel 2.1429.	Tabel 2.1430.	Tabel 2.1431.
Luas (Ha)	Luas (Ha)	Luas (Ha)	Luas (Ha)	Luas (Ha)	Luas (Ha)	Luas (Ha)
Tabel 2.1432.	Tabel 2.1433.	Tabel 2.1434.	Tabel 2.1435.	Tabel 2.1436.	Tabel 2.1437.	Tabel 2.1438.
Produksi (Ton)	Produksi (Ton)	Produksi (Ton)	Produksi (Ton)	Produksi (Ton)	Produksi (Ton)	Produksi (Ton)
Tabel 2.1439.	Tabel 2.1440.	Tabel 2.1441.	Tabel 2.1442.	Tabel 2.1443.	Tabel 2.1444.	Tabel 2.1445.
Luas (Ha)	Luas (Ha)	Luas (Ha)	Luas (Ha)	Luas (Ha)	Luas (Ha)	Luas (Ha)
Tabel 2.1446.	Tabel 2.1447.	Tabel 2.1448.	Tabel 2.1449.	Tabel 2.1450.	Tabel 2.1451.	Tabel 2.1452.
Produksi (Ton)	Produksi (Ton)	Produksi (Ton)	Produksi (Ton)	Produksi (Ton)	Produksi (Ton)	Produksi (Ton)
Tabel 2.1453.	Tabel 2.1454.	Tabel 2.1455.	Tabel 2.1456.	Tabel 2.1457.	Tabel 2.1458.	Tabel 2.1459.
Luas (Ha)	Luas (Ha)	Luas (Ha)	Luas (Ha)	Luas (Ha)	Luas (Ha)	Luas (Ha)
Tabel 2.1460.	Tabel 2.1461.	Tabel 2.1462.	Tabel 2.1463.	Tabel 2.1464.	Tabel 2.1465.	Tabel 2.1466.
Produksi (Ton)	Produksi (Ton)	Produksi (Ton)	Produksi (Ton)	Produksi (Ton)	Produksi (Ton)	Produksi (Ton)
Tabel 2.1467.	Tabel 2.1468.	Tabel 2.1469.	Tabel 2.1470.	Tabel 2.1471.	Tabel 2.1472.	Tabel 2.1473.
Luas (Ha)	Luas (Ha)	Luas (Ha)	Luas (Ha)	Luas (Ha)	Luas (Ha)	Luas (Ha)
Tabel 2.1474.	Tabel 2.1475.	Tabel 2.1476.	Tabel 2.1477.	Tabel 2.1478.	Tabel 2.1479.	Tabel 2.1480.
Produksi (Ton)	Produksi (Ton)	Produksi (Ton)	Produksi (Ton)	Produksi (Ton)	Produksi (Ton)	Produksi (Ton)
Tabel 2.1481.	Tabel 2.1482.	Tabel 2.1483.	Tabel 2.1484.	Tabel 2.1485.	Tabel 2.1486.	Tabel 2.1487.
Luas (Ha)	Luas (Ha)	Luas (Ha)	Luas (Ha)	Luas (Ha)	Luas (Ha)	Luas (Ha)
Tabel 2.1488.	Tabel 2.1489.	Tabel 2.1490.	Tabel 2.1491.	Tabel 2.1492.	Tabel 2.1493.	Tabel 2.1494.
Produksi (Ton)	Produksi (Ton)	Produksi (Ton)	Produksi (Ton)	Produksi (Ton)	Produksi (Ton)	Produksi (Ton)
Tabel 2.1495.	Tabel 2.1496.	Tabel 2.1497.	Tabel 2.1498.	Tabel 2.1499.	Tabel 2.1500.	Tabel 2.1501.
Luas (Ha)	Luas (Ha)	Luas (Ha)	Luas (Ha)	Luas (Ha)	Luas (Ha)	Luas (Ha)
Tabel 2.1502.	Tabel 2.1503.	Tabel 2.1504.	Tabel 2.1505.	Tabel 2.1506.	Tabel 2.1507.	Tabel 2.1508.
Produksi (Ton)	Produksi (Ton)	Produksi (Ton)	Produksi (Ton)	Produksi (Ton)	Produksi (Ton)	Produksi (Ton)

Tabel 2.1509.

Tabel 2.1510. Sumatera Utara, 2013

Sumber : Dinas Perkebunan Provinsi Sumatera Utara, 2013

Tabel 2.1511.

\*) angka sementara

Tabel 2.1512.

Tabel 2.1513. Berdasarkan data yang disajikan di atas, diperoleh gambaran bahwa terjadi fluktuasi dari perkembangan areal dan produksi perkebunan kelapa sawit di Provinsi Sumatera Utara.

Tabel 2.1514.

Dari data di atas secara umum terjadi peningkatan luas areal perkebunan dari tahun 2008 ke 2013 seluas 139.056,10 hektar. Dengan rata-rata peningkatan dari tahun 2008 sampai tahun 2013 sebesar 2,60 % per tahun. Sedangkan pada tahun 2013 terjadi peningkatan luas areal seluas 39,528,84 hektar atau sebesar 3,53 % dibanding luas areal pada tahun 2012.

Tabel 2.1515.

Tabel 2.1516. Sedangkan untuk produksi terjadi peningkatan dari tahun 2008 hingga tahun 2013 sebesar 2.229.681,50 ton dengan rata-rata peningkatan sebesar 2,99 % per tahun. Sedangkan pada tahun 2013 terjadi



peningkatan produksi sebesar 2.229.681,50 ton atau sebesar 5,67 % dibanding produksi pada tahun 2012.

Tabel 2.1517.

Tabel 2.1518.

Tabel 2.1519.

Tabel 2.1520.

2) Karet

Tabel 2.1521.

Tabel 2.1522.

Secara umum kondisi perkebunan karet di Provinsi Sumatera Utara cukup relatif berkembang dengan baik. Berikut ini akan disajikan data luas tanaman dan produksi komoditi karet dari tahun 2008-2013 yang diperoleh dari data Dinas Perkebunan Provinsi Sumatera Utara.

Tabel 2.1523.

Tabel 2.47.

Luas Areal Tanaman dan Produksi Komoditi Karet di Provinsi Sumatera Utara Berdasarkan Pengelolaan dari Tahun 2008-2013

Tabel 2.1524.

Tabel 2.1525.	Tabel 2.1526.	Tabel 2.1527.	Tabel 2.1528.	Tabel 2.1529.	Tabel 2.1530.	Tabel 2.1531.
Tabel 2.1532.	Tabel 2.1533. Luas (Ha)	Tabel 2.1534.	Tabel 2.1535.	Tabel 2.1536.	Tabel 2.1537.	Tabel 2.1538.
Tabel 2.1539.	Tabel 2.1540. Produksi (Ton)	Tabel 2.1541.	Tabel 2.1542.	Tabel 2.1543.	Tabel 2.1544.	Tabel 2.1545.
Tabel 2.1546.	Tabel 2.1547. Luas (Ha)	Tabel 2.1548.	Tabel 2.1549.	Tabel 2.1550.	Tabel 2.1551.	Tabel 2.1552.
Tabel 2.1553.	Tabel 2.1554. Produksi (Ton)	Tabel 2.1555.	Tabel 2.1556.	Tabel 2.1557.	Tabel 2.1558.	Tabel 2.1559.
Tabel 2.1560.	Tabel 2.1561. Luas (Ha)	Tabel 2.1562.	Tabel 2.1563.	Tabel 2.1564.	Tabel 2.1565.	Tabel 2.1566.
Tabel 2.1567.	Tabel 2.1568. Produksi (Ton)	Tabel 2.1569.	Tabel 2.1570.	Tabel 2.1571.	Tabel 2.1572.	Tabel 2.1573.
Tabel 2.1574.	Tabel 2.1575. Luas (Ha)	Tabel 2.1576.	Tabel 2.1577.	Tabel 2.1578.	Tabel 2.1579.	Tabel 2.1580.
Tabel 2.1581.	Tabel 2.1582. Produksi (Ton)	Tabel 2.1583.	Tabel 2.1584.	Tabel 2.1585.	Tabel 2.1586.	Tabel 2.1587.
Tabel 2.1588.	Tabel 2.1589. Luas (Ha)	Tabel 2.1590.	Tabel 2.1591.	Tabel 2.1592.	Tabel 2.1593.	Tabel 2.1594.
Tabel 2.1595.	Tabel 2.1596. Produksi (Ton)	Tabel 2.1597.	Tabel 2.1598.	Tabel 2.1599.	Tabel 2.1600.	Tabel 2.1601.
Tabel 2.1602.	Tabel 2.1603. Luas (Ha)	Tabel 2.1604.	Tabel 2.1605.	Tabel 2.1606.	Tabel 2.1607.	Tabel 2.1608.
Tabel 2.1609.	Tabel 2.1610. Produksi (Ton)	Tabel 2.1611.	Tabel 2.1612.	Tabel 2.1613.	Tabel 2.1614.	Tabel 2.1615.

Tabel 2.1616.  
Sumatera Utara, 2013

Sumber : Dinas Perkebunan Provinsi

Tabel 2.1617.

\*) angka sementara

Tabel 2.1618.

Tabel 2.1619.

Dari data di atas, terlihat bahwa secara total terjadi peningkatan luas areal tanaman dari tahun 2008 sampai 2013 seluas 94.174,62 hektar dengan rata-rata pertumbuhan sebesar 3,45% per tahun dan produksi komoditi karet meningkat dari tahun 2008 sampai 2013 sebesar 152.936,56 ton dengan rata-rata pertumbuhan sebesar 6,58 % per tahun.

Tabel 2.1620.

Komoditas karet masih didominasi oleh perkebunan rakyat, pada tahun 2013 seluas 399.748,09 Ha dengan produksi sebesar 329.502,67 ton. Jika dilihat dari produktifitasnya perkebunan rakyat 0,82 ton/ha, masih berada dibawah dari produktifitas karet hasil Perkebunan PBSN sebesar 1,32 ton/ha dan PBSA sebesar 1,18 ton/ha. Sedangkan produktifitas karet dari Perkebunan PTPN sebesar 0,60 ton/ha. Hal ini menunjukkan perlunya dukungan yang lebih besar kepada

pertanaman karet rakyat untuk meningkatkan produktifitasnya, baik dengan penggunaan teknologi yang lebih baik, atau peremajaan karet tua dengan klon yang lebih unggul.

Tabel 2.1621.

Tabel 2.1622.

3) Kakao

Tabel 2.1623.

Tabel 2.1624.

Provinsi Sumatera Utara juga merupakan salah satu daerah penghasil kakao yang terbesar di Indonesia. Untuk mengetahui perkembangan luas areal dan produksi komoditi kakao di Provinsi Sumatera Utara, maka berikut ini akan disajikan data dari tahun 2008-2013 seperti tersaji dalam tabel berikut ini :

Tabel 2.1625.

Tabel 2.1626.

Tabel 2.1627.

Tabel 2.1628.

Tabel 2.1629.

Tabel 2.1630.

Tabel 2.1631.

Tabel 2.48.

Tabel 2.1632. Luas Areal Tanaman dan Produksi Komoditi Kakao di Provinsi Sumatera Utara Berdasarkan Pengelolaan dari Tahun 2008-2013

Tabel 2.1633.

Tabel 2.1634.	Tabel 2.1635.	Tabel 2.1636	Tabel 2.1637.	Tabel 2.1638.	Tabel 2.1639	Tabel 2.1640.
Tabel 2.1641.	Tabel 2.1643. Luas (Ha) 0.221	Tabel 2.1644.	Tabel 2.1645. Luas (Ha) 2.117	Tabel 2.1646.	Tabel 2.1647.	Tabel 2.1648.
Tabel 2.1648.	Tabel 2.1650. Produksi (T) 37.042	Tabel 2.1651.	Tabel 2.1652. Luas (Ha) 2.486	Tabel 2.1653.	Tabel 2.1654.	Tabel 2.1655.
Tabel 2.1655.	Tabel 2.1657. Luas (Ha) 6.091	Tabel 2.1658.	Tabel 2.1659. Luas (Ha) 2.151	Tabel 2.1660.	Tabel 2.1661.	Tabel 2.1662.
Tabel 2.1662.	Tabel 2.1664. Produksi (T) 37.294	Tabel 2.1665.	Tabel 2.1666. Luas (Ha) 2.501	Tabel 2.1667.	Tabel 2.1668.	Tabel 2.1669.
Tabel 2.1669.	Tabel 2.1671. Luas (Ha) 7.119	Tabel 2.1672.	Tabel 2.1673. Luas (Ha) 2.303	Tabel 2.1674.	Tabel 2.1675.	Tabel 2.1676.
Tabel 2.1676.	Tabel 2.1678. Produksi (T) 37.582	Tabel 2.1679.	Tabel 2.1680. Luas (Ha) 2.543	Tabel 2.1681.	Tabel 2.1682.	Tabel 2.1683.
Tabel 2.1683.	Tabel 2.1685. Luas (Ha) 6.413	Tabel 2.1686.	Tabel 2.1687. Luas (Ha) 2.467	Tabel 2.1688.	Tabel 2.1689.	Tabel 2.1690.
Tabel 2.1690.	Tabel 2.1692. Produksi (T) 37.683	Tabel 2.1693.	Tabel 2.1694. Luas (Ha) 2.477	Tabel 2.1695.	Tabel 2.1696.	Tabel 2.1697.
Tabel 2.1697.	Tabel 2.1699. Luas (Ha) 6.220	Tabel 2.1700.	Tabel 2.1701. Luas (Ha) 2.686	Tabel 2.1702.	Tabel 2.1703.	Tabel 2.1704.
Tabel 2.1704.	Tabel 2.1706. Produksi (T) 37.800	Tabel 2.1707.	Tabel 2.1708. Luas (Ha) 2.872	Tabel 2.1709.	Tabel 2.1710.	Tabel 2.1711.
Tabel 2.1711.	Tabel 2.1713. Luas (Ha) 6.137	Tabel 2.1714.	Tabel 2.1715. Luas (Ha) 2.735	Tabel 2.1716.	Tabel 2.1717.	Tabel 2.1718.
Tabel 2.1718.	Tabel 2.1720. Produksi (T) 41.193	Tabel 2.1721.	Tabel 2.1722. Luas (Ha) 2.946	Tabel 2.1723.	Tabel 2.1724.	

Tabel 2.1725.

Tabel 2.1726.  
Sumatera Utara, 2013

Sumber : Dinas Perkebunan Provinsi

Tabel 2.1727.

\*) angka sementara

Tabel 2.1728.

Tabel 2.1729.

Dari data di atas, terlihat bahwa secara total terjadi penurunan luas arel tanaman dari tahun 2008 sampai 2013 seluas 7.930 Ha dengan rata-rata pertumbuhan sebesar -0,02 % per tahun dan produksi komoditi

karet menurun dari tahun 2008 sampai 2013 sebesar 3876 ton dengan rata-rata pertumbuhan sebesar -0,01 % per tahun.

Tabel 2.1730. Komoditas karet masih didominasi oleh perkebunan rakyat, pada tahun 2013 seluas 66.137 Ha dengan produksi sebesar 41.193 ton. Namun jika dilihat dari produktifitas juga masih jauh lebih rendah dibandingkan dengan perusahaan perkebunan PTPN, PBSN dan PBSA. Untuk tiap hektar lahan hasil produksi kakao rakyat baru sekitar 0,62 ton/ha, sementara produktifitas kakao kebun PTPN sebesar 1,48 ton/ha, kebun PBSN 1,38 ton/ha dan PBSA 1,08 ton/ha. Hal ini menunjukkan masih lemahnya pengelolaan pertanaman kakao yang dikelola oleh rakyat, sehingga perlu pembinaan yang lebih intensif dan berkelanjutan, baik dalam budidaya maupun penanganan pasca panen dalam rangka meningkatkan harga penjualan kakao rakyat.

Tabel 2.1731.

Tabel 2.1732. Sementara itu dari data pertanaman rakyat ternyata masih terdapat areal yang tidak produktif (Tanaman Tidak Menghasilkan) yang membutuhkan peremajaan seluas 55.410,47 Ha, sebagaimana tabel 2.45. berikut.

Tabel 2.1733.

Tabel 2.49.

Tabel 2.1734.

Luas Areal Perkebunan Rakyat tahun 2013

Tabel 2.1735.

Tabel 2.1736.	Tabel 2.1737. Luas Tanaman (Ha)				Tabel 2.1742.
	Tabel 2.1739.	Tabel 2.1740.	Tabel 2.1741.	Tabel 2.1742.	
Tabel 2.1744. Karet 60.674,72	Tabel 2.1745. 303.973,37	Tabel 2.1746. 35.100,00	Tabel 2.1747. 399.748,09		
Tabel 2.1749. Kelapa Sawit 6.417,74	Tabel 2.1750. 359.612,55	Tabel 2.1751. 2.167,00	Tabel 2.1752. 426.258,29		
Tabel 2.1754. Kopi Arabika 10.860,67	Tabel 2.1755. 43.397,98	Tabel 2.1756. 1.607,00	Tabel 2.1757. 61.865,65		
Tabel 2.1759. Kopi Robusta 1.069,93	Tabel 2.1760. 13.046,12	Tabel 2.1761. 5.607,00	Tabel 2.1762. 20.023,05		
Tabel 2.1764. Kelapa 9.515,74	Tabel 2.1765. 93.272,39	Tabel 2.1766. 9.528,47	Tabel 2.1767. 112.316,60		
Tabel 2.1769. Kakao 17.501,72	Tabel 2.1770. 47.234,79	Tabel 2.1771. 1.401,00	Tabel 2.1772. 66.137,51		
Tabel 2.1774. 170.401,52	Tabel 2.1775. 860.537,20	Tabel 2.1776. 55.410,47	Tabel 2.1777. 1.086.349,19		

Tabel 2.1778.

Tabel 2.1779. Sumatera Utara, 2013

Sumber : Dinas Perkebunan Provinsi

Tabel 2.1780.

\*) angka sementara

Tabel 2.1781.

**e. Peternakan**

Tabel 2.1782.

Tabel 2.1783.

1) Ternak Besar

Tabel 2.1784.

Tabel 2.1785. Kondisi populasi ternak besar di Sumatera Utara dari tahun ke tahun mengalami perkembangan yang berbeda, untuk ternak sapi dan kerbau mengalami peningkatan yang cukup baik hanya pada tahun 2011 mengalami penurunan. Sedangkan untuk ternak Kuda dan sapi perah mengalami perkembangan yang relatif fluktuatif, hal ini dapat dilihat dalam tabel di bawah ini :

Tabel 2.1786.

Tabel 2.50.

Tabel 2.1787.

Kondisi Populasi Ternak Besar Menurut  
Jenis Ternak Provinsi Sumatera Utara  
dari Tahun 2008-2013

Tabel 2.1788.	Tabel 2.1789. Tahun					
	Tabel 2.1791.	Tabel 2.1792.	Tabel 2.1793.	Tabel 2.1794.	Tabel 2.1795.	Tabel 2.1796.
Tabel 2.1797. Kuda	Tabel 2.1798.	Tabel 2.1799.	Tabel 2.1800.	Tabel 2.1801.	Tabel 2.1802.	Tabel 2.1803.
Tabel 2.1804. Sapi	Tabel 2.1805.	Tabel 2.1806.	Tabel 2.1807.	Tabel 2.1808.	Tabel 2.1809.	Tabel 2.1810.
Tabel 2.1811. Kerbau	Tabel 2.1812.	Tabel 2.1813.	Tabel 2.1814.	Tabel 2.1815.	Tabel 2.1816.	Tabel 2.1817.
Tabel 2.1818. Sapi Perah	Tabel 2.1819.	Tabel 2.1820.	Tabel 2.1821.	Tabel 2.1822.	Tabel 2.1823.	Tabel 2.1824.
<b>Tabel 2.1825. Total</b>	<b>Tabel 2.1826.</b>	<b>Tabel 2.1827.</b>	<b>Tabel 2.1828.</b>	<b>Tabel 2.1829.</b>	<b>Tabel 2.1830.</b>	<b>Tabel 2.1831.</b>

Tabel 2.1832. Sumber : BPS Provinsi Sumatera Utara, SUDA 2013

Tabel 2.1833. (\*) Dinas Peternakan dan kesehatan Hewan Provinsi Sumatera Utara, 2013

Tabel 2.1834.

Tabel 2.1835.

Jika dilihat secara total, populasi ternak besar terus mengalami peningkatan dari tahun 2008 hingga tahun 2013 kecuali pada tahun 2011 mengalami penurunan. Rata-rata pertumbuhan populasi ternak besar dari tahun 2008 hingga 2013 sebesar 0,08 % per tahun.

Tabel 2.1836.

2) Ternak kecil

Tabel 2.1837.

Tabel 2.1838.

Tabel 2.1839.

Kondisi populasi ternak yang dikategorikan kecil di Sumatera Utara dari tahun ke tahun terus mengalami peningkatan, hanya pada tahun 2009 mengalami penurunan populasi akan tetapi pada selanjutnya mengalami peningkatan, hal ini dapat kita lihat dalam tabel di bawah ini :

Tabel 2.1840.

Tabel 2.1841.

Tabel 2.51.

Tabel 2.1842.

Kondisi Populasi Ternak Kecil Menurut

Jenis Ternak Provinsi Sumatera Utara

Tabel 2.1843.

Tahun 2008-2013

Tabel 2.1844.

Tabel 2.1845.	Tabel 2.1846. Tahun					
	Tabel 2.1848.	Tabel 2.1849.	Tabel 2.1850.	Tabel 2.1851.	Tabel 2.1852.	Tabel 2.1853.
Tabel 2.1854. Kambing	Tabel 2.1855.	Tabel 2.1856.	Tabel 2.1857.	Tabel 2.1858.	Tabel 2.1859.	Tabel 2.1860.
Tabel 2.1861. Domba	Tabel 2.1862.	Tabel 2.1863.	Tabel 2.1864.	Tabel 2.1865.	Tabel 2.1866.	Tabel 2.1867.
Tabel 2.1868. Babi	Tabel 2.1869.	Tabel 2.1870.	Tabel 2.1871.	Tabel 2.1872.	Tabel 2.1873.	Tabel 2.1874.
<b>Tabel 2.1875. Total</b>	<b>Tabel 2.1876.</b>	<b>Tabel 2.1877.</b>	<b>Tabel 2.1878.</b>	<b>Tabel 2.1879.</b>	<b>Tabel 2.1880.</b>	<b>Tabel 2.1881.</b>

Tabel 2.1882. Sumber : BPS Provinsi Sumatera Utara, SUDA 2013

Tabel 2.1883. (\*) Dinas Peternakan dan kesehatan Hewan Provinsi Sumatera Utara, 2013

Tabel 2.1884.

Tabel 2.1885. Populasi ternak kecil pada tahun 2013 mengalami peningkatan sebesar 139.586 ekor atau 0,07 % dibanding tahun 2012. Sedangkan rata-rata pertumbuhan populasi dari tahun 2008 sampai 2013 sebesar 0,06 % per tahun.

Tabel 2.1886.

Tabel 2.1887.

Tabel 2.1888.

3) Ternak Unggas

Tabel 2.1889. Kondisi populasi ternak yang dikategorikan unggas di Sumatera Utara dari tahun ke tahun terus mengalami peningkatan, hanya pada ternak ayam ras pedaging pada tahun 2010 mengalami penurunan akan tetapi mengalami peningkatan pada tahun berikutnya, hal ini dapat kita lihat dalam tabel di bawah ini :

Tabel 2.1890.

Tabel 2.1891.

Tabel 2.52.

Kondisi Populasi Ternak Unggas Menurut Jenis Ternak Provinsi Sumatera Utara dari Tahun 2008-2013

Tabel 2.1892.

Tabel 2.1893.		Tabel 2.1894. Tahun					
	Tabel 2.1896.	Tabel 2.1897.	Tabel 2.1898.	Tabel 2.1899.	Tabel 2.1900.	Tabel 2.1901.	
Tabel 2.1902.	Tabel 2.1903.	Tabel 2.1904.	Tabel 2.1905.	Tabel 2.1906.	Tabel 2.1907.	Tabel 2.1908.	
Ayam Ras Petelur							
Tabel 2.1909.	Tabel 2.1910.	Tabel 2.1911.	Tabel 2.1912.	Tabel 2.1913.	Tabel 2.1914.	Tabel 2.1915.	
Ayam Ras Pedaging							
Tabel 2.1916.	Tabel 2.1917.	Tabel 2.1918.	Tabel 2.1919.	Tabel 2.1920.	Tabel 2.1921.	Tabel 2.1922.	
Ayam Kampung							
Tabel 2.1923.	Tabel 2.1924.	Tabel 2.1925.	Tabel 2.1926.	Tabel 2.1927.	Tabel 2.1928.	Tabel 2.1929.	
Itik Manila							
Tabel 2.1930.	Tabel 2.1931.	Tabel 2.1932.	Tabel 2.1933.	Tabel 2.1934.	Tabel 2.1935.	Tabel 2.1936.	
Tptal							

Tabel 2.1937. Sumber : BPS Provinsi Sumatera Utara, SUDA 2013

Tabel 2.1938. (\*) Dinas Peternakan dan kesehatan Hewan Provinsi Sumatera Utara, 2013

Tabel 2.1939.

Tabel 2.1940. Populasi ternak unggas pada tahun 2013 mengalami peningkatan sebesar 2.808.908 ekor atau 0,04 % dibanding tahun 2012. Sedangkan rata-rata pertumbuhan populasi dari tahun 2008 sampai 2013 sebesar 0,03 % per tahun.

Tabel 2.1941.

Tabel 2.1942. Secara umum, capaian target sub sektor peternakan selama tahun 2012-2013, dapat dilihat pada tabel berikut:

Tabel 2.1943.

Tabel 2.53.

Tabel 2.1944. Target dan realisasi Daging Sapi dalam Mendukung Swasembada Daging tahun 2012-2013

Tabel 2.1945.

Tabel 2.1947.		Tabel 2.1948. Tahun				
Tabel 2.1946.	Tabel 2.1951.	Tabel 2.1952.	Tabel 2.1953.	Tabel 2.1954.	Tabel 2.1955.	
Tabel 2.1956.	Tabel 2.1957.	Tabel 2.1958.	Tabel 2.1959.	Tabel 2.1960.	Tabel 2.1961.	Tabel 2.1962.
	Jumlah Penduduk (Jiwa)					Tabel 2.1963.

Tabel 2.1964.	Tabel 2.1965.	Tabel 2.1966.	Tabel 2.1967.	Tabel 2.1968.	Tabel 2.1969.	Tabel 2.1970.
	Kebutuhan Konsumsi/Kapita/Tahun					
Tabel 2.1971.	Tabel 2.1972.	Tabel 2.1973.	Tabel 2.1974.	Tabel 2.1975.	Tabel 2.1976.	Tabel 2.1977.
	Kebutuhan Konsumsi per Tahun (Ton)					
Tabel 2.1978.	Tabel 2.1979.	Tabel 2.1980.	Tabel 2.1981.	Tabel 2.1982.	Tabel 2.1983.	Tabel 2.1984.
	Produksi Daging (Ton)					
Tabel 2.1985.	Tabel 2.1986.	Tabel 2.1987.	Tabel 2.1988.	Tabel 2.1989.	Tabel 2.1990.	Tabel 2.1991.
	Jumlah Pemotongan Sapi (Ekor)					
Tabel 2.1992.	Tabel 2.1993.	Tabel 2.1994.	Tabel 2.1995.	Tabel 2.1996.	Tabel 2.1997.	Tabel 2.1998.
	Produktifitas (Kg/Ekor)					
Tabel 2.1999.	Tabel 2.2000.	Tabel 2.2001.	Tabel 2.2002.	Tabel 2.2003.	Tabel 2.2004.	Tabel 2.2005.
	Populasi (Ekor)					

Tabel 2.2006.

Tabel 2.2007. Sumber : Dinas Peternakan dan Kesehatan Hewan Provsu, 2013

Tabel 2.2008.

Tabel 2.2009. Dari tabel di atas terlihat bahwa realisasi pada tahun 2013 untuk kebutuhan konsumsi/kapita/tahun, kebutuhan konsumsi per tahun (ton), produksi daging (ton), jumlah pemotongan sapi (ekor), produktifitas (Kg/ekor) dan populasi (ekor) telah memenuhi target yang ditetapkan pada RPJMD, dimana pencapaiannya diatas 100 %.

Tabel 2.2010.

#### f. Kontribusi sektor pertanian/perkebunan terhadap PDRB

Tabel 2.2011.

Tabel 2.2012. Dari data di atas dapat disimpulkan tentang produktifitas dan kontribusi sektor pertanian tanaman pangan terhadap PDRB Sumatera Utara berdasarkan harga konstan, sebagai berikut :

Tabel 2.2013.

Tabel 2.54.

Tabel 2.2014. Produktivitas Bahan Pangan Utama, Kontribusi Sektor Pertanian

Tabel 2.2015. Terhadap PDRB ADHK

Tabel 2.2016. No	Tabel 2.2017. Uraian	Tabel 2.2018.	Tabel 2.2019.	Tabel 2.2020.	Tabel 2.2021.	Tabel 2.2022.	Tabel 2.2023.
Tabel 2.2024. 1.	Tabel 2.2025. Produktivitas Bahan Pangan Utama	Tabel 2.2026.	Tabel 2.2027.	Tabel 2.2028.	Tabel 2.2029.	Tabel 2.2030.	Tabel 2.2031.
	- Padi (GKG)	Tabel 2.2032.	Tabel 2.2033.	Tabel 2.2034.	Tabel 2.2035.	Tabel 2.2036.	Tabel 2.2037.
	- Jagung	Tabel 2.2038.	Tabel 2.2039.	Tabel 2.2040.	Tabel 2.2041.	Tabel 2.2042.	Tabel 2.2043.
	- Kedele	Tabel 2.2044.	Tabel 2.2045.	Tabel 2.2046.	Tabel 2.2047.	Tabel 2.2048.	Tabel 2.2049.
Tabel 2.2055. 2.	Tabel 2.2056. Laju Pertumbuhan	Tabel 2.2057.	Tabel 2.2058.	Tabel 2.2059.	Tabel 2.2060.	Tabel 2.2061.	Tabel 2.2062.
		Tabel 2.2063.	Tabel 2.2064.	Tabel 2.2065.	Tabel 2.2066.	Tabel 2.2067.	Tabel 2.2068.
Tabel 2.2065. 3.	Tabel 2.2066. Kontribusi Sektor Pertanian	Tabel 2.2067.	Tabel 2.2068.	Tabel 2.2069.	Tabel 2.2070.	Tabel 2.2071.	Tabel 2.2072.
	- Tanaman Bahan Makanan	Tabel 2.2073.	Tabel 2.2074.	Tabel 2.2075.	Tabel 2.2076.	Tabel 2.2077.	Tabel 2.2078.
	- Tanaman Perkebunan	Tabel 2.2079.	Tabel 2.2080.	Tabel 2.2081.	Tabel 2.2082.	Tabel 2.2083.	Tabel 2.2084.
	- Peternakan dan Hasil-hasilnya	Tabel 2.2085.	Tabel 2.2086.	Tabel 2.2087.	Tabel 2.2088.	Tabel 2.2089.	Tabel 2.2090.
	- Kehutanan	Tabel 2.2091.	Tabel 2.2092.	Tabel 2.2093.	Tabel 2.2094.	Tabel 2.2095.	Tabel 2.2096.

- Perikanan	Tabel 2.2074	Tabel 2.2075	Tabel 2.2076	Tabel 2.2077	Tabel 2.2078	Tabel 2.2079	Tabel 2.2080	Tabel 2.2081	Tabel 2.2082	Tabel 2.2083	Tabel 2.2084	Tabel 2.2085	Tabel 2.2086	Tabel 2.2087	Tabel 2.2088	Tabel 2.2089	Tabel 2.2090	Tabel 2.2091	Tabel 2.2092	Tabel 2.2093	Tabel 2.2094	Tabel 2.2095	Tabel 2.2096	Tabel 2.2097	Tabel 2.2098	Tabel 2.2099	Tabel 2.2100	Tabel 2.2101	Tabel 2.2102	Tabel 2.2103	Tabel 2.2104	Tabel 2.2105	Tabel 2.2106	Tabel 2.2107	Tabel 2.2108	Tabel 2.2109	Tabel 2.2110	Tabel 2.2111	Tabel 2.2112	Tabel 2.2113	Tabel 2.2114	Tabel 2.2115	Tabel 2.2116	Tabel 2.2117	Tabel 2.2118	Tabel 2.2119
-------------	--------------	--------------	--------------	--------------	--------------	--------------	--------------	--------------	--------------	--------------	--------------	--------------	--------------	--------------	--------------	--------------	--------------	--------------	--------------	--------------	--------------	--------------	--------------	--------------	--------------	--------------	--------------	--------------	--------------	--------------	--------------	--------------	--------------	--------------	--------------	--------------	--------------	--------------	--------------	--------------	--------------	--------------	--------------	--------------	--------------	--------------

Tabel 2.2120. Sumber : - Statistik Indonesia, 2013 ( Data Diolah )

Tabel 2.2121. Sumatera Utara - Dinas Pertanian Provinsi

Tabel 2.2122. Keterangan : NA = Note Available (data tidak tersedia)

Tabel 2.2123.

Tabel 2.2124.

### g. Kehutanan

Tabel 2.2125. Data luas kawasan hutan menurut fungsinya dapat dilihat pada tabel berikut :

Tabel 2.55.

Tabel 2.2126. Luas Kawasan Hutan Menurut Fungsinya Tahun 2003– 2012 (Ha)

Tabel 2.2127.

Tabel 2.2128.		Tabel 2.2130. Fungsi Hutan			Tabel 2.2135.
Tabel 2.2129.	Tabel 2.2132.	Tabel 2.2133.	Tabel 2.2134.		
Tabel 2.2131. 1,788,016.00	Tabel 2.2138. 1,481,738.00	Tabel 2.2139. 362,333.00	Tabel 2.2140. 47,251.00		
Tabel 2.2141. 1,788,061.19	Tabel 2.2143. 1,481,738.00	Tabel 2.2144. 362,333.36	Tabel 2.2145. 47,251.24		
Tabel 2.2146. 1,035,690.00	Tabel 2.2148. 1,297,330.00	Tabel 2.2149. 477,070.00	Tabel 2.2150. 52,760.00		
Tabel 2.2151. 1,035,690.00	Tabel 2.2153. 1,297,330.00	Tabel 2.2154. 477,070.00	Tabel 2.2155. 52,760.00		
Tabel 2.2156. 1,035,690.00	Tabel 2.2158. 1,297,330.00	Tabel 2.2159. 477,070.00	Tabel 2.2160. 52,760.00		
Tabel 2.2161. 1,035,690.00	Tabel 2.2163. 1,297,330.00	Tabel 2.2164. 477,070.00	Tabel 2.2165. 52,760.00		
Tabel 2.2166. 1,035,690.00	Tabel 2.2168. 1,297,330.00	Tabel 2.2169. 477,070.00	Tabel 2.2170. 52,760.00		
Tabel 2.2171. 1,035,690.00	Tabel 2.2173. 1,297,330.00	Tabel 2.2174. 477,070.00	Tabel 2.2175. 52,760.00		
Tabel 2.2176. 1,035,690.00	Tabel 2.2178. 1,297,330.00	Tabel 2.2179. 477,070.00	Tabel 2.2180. 52,760.00		
Tabel 2.2181. 1,035,690.00	Tabel 2.2183. 1,297,330.00	Tabel 2.2184. 477,070.00	Tabel 2.2185. 52,760.00		

Tabel 2.2186.

Tabel 2.2187. Sumber : Dinas Kehutanan Provinsi Sumatera Utara SUDA  
Tabel 2.2188. 2013, BPS Provinsi Sumatera Utara

Tabel 2.2189. \*) Data berdasarkan SK Menteri Kehutanan No. 44/Menhut-II/2005 tanggal 16 Februari 2005 tentang Penunjukan Kawasan Hutan di Wilayah Provinsi Sumatera Utara.

Tabel 2.2190.

Tabel 2.2191. Dari tabel di atas menunjukkan tidak ada penambahan luas hutan produksi, hutan lindung, hutan konservasi dan hutan produksi yang ada di Provinsi Sumatera Utara, selama kurun waktu 2006-2012.

Tabel 2.2192.

Tabel 2.2193. Hasil hutan baik merupakan hasil utama maupun hasil ikutan dari tahun 2009-2012 dapat dilihat pada Tabel berikut :

Tabel 2.2194.

Tabel 2.56.

Tabel 2.2195. Produksi Hasil Hutan Sumatera Utara Menurut Jenis Produksi  
Tabel 2.2196. Tahun 2009-2012  
Tabel 2.2197.

Tabel 2.2198	Tabel 2.2199	Tabel 2.2200	Tabel 2.2201	Tabel 2.2202	Tabel 2.2203
Satuan					
Tabel 2.2204.	Tabel 2.2205	Tabel 2.2206.	Tabel 2.2207.	Tabel 2.2208.	Tabel 2.2209.
Tabel 2.2211.	Tabel 2.2212	Tabel 2.2213.	Tabel 2.2214.	Tabel 2.2215.	Tabel 2.2216.
1.	Log Rimba M				
Tabel 2.2218.	Tabel 2.2219	Tabel 2.2220.	Tabel 2.2221.	Tabel 2.2222.	Tabel 2.2223.
2.	Log Pinus M				
Tabel 2.2225.	Tabel 2.2226	Tabel 2.2227.	Tabel 2.2228.	Tabel 2.2229.	Tabel 2.2230.
	Kayu Gergaji				
Tabel 2.2232.	Tabel 2.2233	Tabel 2.2234.	Tabel 2.2235.	Tabel 2.2236.	Tabel 2.2237.
4.	Kayu Lapis M				
Tabel 2.2239.	Tabel 2.2240	Tabel 2.2241.	Tabel 2.2242.	Tabel 2.2243.	Tabel 2.2244.
5.	PULP M				
Tabel 2.2246.	Tabel 2.2247	Tabel 2.2248.	Tabel 2.2249.	Tabel 2.2250.	Tabel 2.2251.
6.	Block Board M				
Tabel 2.2253.	Tabel 2.2254	Tabel 2.2255.	Tabel 2.2256.	Tabel 2.2257.	Tabel 2.2258.
7.	Moulding M				
Tabel 2.2260.	Tabel 2.2261	Tabel 2.2262.	Tabel 2.2263.	Tabel 2.2264.	Tabel 2.2265.
B.	Hasil Ikutan				
Tabel 2.2267.	Tabel 2.2268	Tabel 2.2269.	Tabel 2.2270.	Tabel 2.2271.	Tabel 2.2272.
1.	Rotan Ton				
Tabel 2.2274.	Tabel 2.2275	Tabel 2.2276.	Tabel 2.2277.	Tabel 2.2278.	Tabel 2.2279.
	Batang				
Tabel 2.2281.	Tabel 2.2282	Tabel 2.2283.	Tabel 2.2284.	Tabel 2.2285.	Tabel 2.2286.
2.	Arang Ton				
Tabel 2.2288.	Tabel 2.2289	Tabel 2.2290.	Tabel 2.2291.	Tabel 2.2292.	Tabel 2.2293.
3.	Getah Tusar Ton				

Tabel 2.2295.

Tabel 2.2296.  
Sumatera Utara

Sumber : SUDA 2013, BPS Provinsi

Tabel 2.2297. Keterangan : \*) Batang

Tabel 2.2298.

### Kerusakan Kawasan Hutan

Tabel 2.2299. Lahan kritis adalah bidang tanah yang tidak produktif dan kurang memiliki daya dukung bagi pertumbuhan tanaman hutan. Penetapan lahan kritis mengacu pada lahan yang telah rusak karena kehilangan penutupan vegetasinya, sehingga kehilangan atau berkurang fungsinya sebagai penahan air, pengendali erosi, siklus hara, pengatur iklim mikro dan retensi karbon. Berdasarkan kondisinya vegetasinya, kondisi lahan dapat diklasifikasikan sebagai : sangat kritis, kritis, agak kritis, potensial kritis dan kondisi normal (tidak kritis).

Tabel 2.2300.

Tabel 2.2301. Total luas lahan kritis di Provinsi Sumatera Utara sampai dengan tahun 2012 adalah sama dengan tahun sebelumnya yaitu 6.711.629,29 hektar, dimana seluas 3.417.104,20 hektar (50,91 %) berada di dalam kawasan hutan dan seluas 3.294.525,09 hektar (... %) berada di luar kawasan hutan. Berdasarkan klasifikasinya luas lahan kritis terdiri dari :

- Tidak Kritis : 2.617.075,86 hektar
- Potensial Kritis : 1.644.798,50 hektar
- Agak Kritis : 1.391.194,91 hektar
- Kritis : 763.276,30 hektar
- Sangat Kritis : 295.283,72 hektar

Tabel 2.2302.

Tabel 2.2303.

Ditinjau dari segi klasifikasi lahan kritis, maka lahan dengan kategori sangat kritis yang paling luas berada pada kawasan hutan



yaitu 244.707,21 hektar (3,65 %). Untuk kategori kritis luasan paling besar juga berada di dalam kawasan hutan dengan luasan 601.163,67 hektar (8,96 %). Demikian juga untuk kategori agak kritis dan potensial kritis, luasan terbesarnya berada di dalam kawasan hutan. Dengan demikian lahan kritis terbesar berada di dalam kawasan hutan.

Tabel 2.2304.

### Rehabilitasi hutan dan lahan

Tabel 2.2305. Rehabilitasi hutan adalah usaha yang dilakukan baik fisik maupun vegetative guna memulihkan nilai dan fungsi hutan serta lingkungannya, akibat mengalami kerusakan dari beberapa macam gangguan. Rehabilitasi lahan adalah upaya memulihkan kondisi dengan penanaman pohon dan konservasi tanah.

Tabel 2.2306.

Tabel 2.2307. Total luas lahan yang telah direhabilitasi pada tahun 2012 adalah 123.774,60 hektar yang terdiri dari rehabilitasi di dalam kawasan hutan seluas 2.616,00 hektar dan rehabilitasi lahan di luar kawasan hutan seluas 121.158,60 hektar. Kegiatan rehabilitasi lahan yang dilaksanakan pada tahun 2012 di Provinsi Sumatera Utara meliputi kegiatan reboisasi seluas 3.731,00 hektar, penanaman hutan rakyat seluas 3.804,00 hektar, pembangunan kebun bibit seluas 1.017,94 hektar, pembuatan dam dan pengendali sebanyak 11 unit, pembuatan gully plug sebanyak 14 unit dan pembuatan sumur resapan sebanyak 47 unit.

Tabel 2.2308.

### Kontribusi sektor kehutanan terhadap PDRB

Tabel 2.2309. Kontribusi sektor kehutanan terhadap PDRB Harga Konstan selama tahun 2008 -2012 terjadi penurunan kontribusi, walaupun nilai rupiahnya terus meningkat dari tahun ke tahun. Hal ini menunjukkan masih perlunya perhatian terhadap intensitas pengusahaan hutan, tanpa melupakan aspek pelestariannya. Untuk selengkapnya dapat dilihat ada tabel dibawah ini.

Tabel 2.57.

Tabel 2.2310. Kontribusi Sektor Kehutanan terhadap PDRB ADHB dan PDRB ADHK

Tabel 2.2311. Tahun 2008 - 2012 Provinsi Sumatera Utara

Tabel 2.2312.

Tabel 2.2313.		Tabel 2.2314.		Tabel 2.2315.	
Tabel 2.2316.		Tabel 2.2317.	Tabel 2.2318.	Tabel 2.2319.	Tabel 2.2320.
Tabel 2.2321.	Tabel 2.2322.	Tabel 2.2323.	Tabel 2.2324.	Tabel 2.2325.	
Tabel 2.2326.	Tabel 2.2327.	Tabel 2.2328.	Tabel 2.2329.	Tabel 2.2330.	
Tabel 2.2331.	Tabel 2.2332.	Tabel 2.2333.	Tabel 2.2334.	Tabel 2.2335.	
Tabel 2.2336.	Tabel 2.2337.	Tabel 2.2338.	Tabel 2.2339.	Tabel 2.2340.	
Tabel 2.2341.	Tabel 2.2342.	Tabel 2.2343.	Tabel 2.2344.	Tabel 2.2345.	

Tabel 2.2346.

Tabel 2.2347. Menurut Lapangan Usaha 2008-2012

Tabel 2.2348.

Tabel 2.2349.

Tabel 2.2350.

Sumber : Statistic Indonesia , PDRB

\* Angka sementara

\*\* Angka sangat sementara

Tabel 2.2351.  
Tabel 2.2352.

Tabel 2.2353.  
**Mineral**

**2.1.3.2.3 Energi dan Sumberdaya**

Tabel 2.2354.  
Tabel 2.2355.  
Tabel 2.2356.  
Tabel 2.2357.  
Tabel 2.2358.  
Tabel 2.2359.  
Tabel 2.2360.  
Tabel 2.2361.  
Tabel 2.2362.  
Tabel 2.2363.

a. Energi Listrik

Sampai dengan tahun 2012, sumber daya listrik terpasang di Sumatera Utara yang dikelola oleh PLN Wilayah Sumut sebesar 7.500 KW yang berasal dari pembangkit listrik PLTM dan 132.000 KW yang berasal dari PLTA, tersebar di 8 lokasi. Untuk lebih detail dapat dilihat pada tabel dibawah ini:

Tabel 2.2364. *Inventarisasi pembangkit listrik tenaga air*  
Tabel 2.2365. *Yang dikelola PLN Persero Wilayah Sumut*  
Tabel 2.2366. *Status Tahun 2012*

Tabel 2.2368.	Tabel 2.2375.	Tabel 2.2376.	Tabel 2.2377.	Tabel 2.2371.	Tabel 2.2372.
Tabel 2.2380.	Tabel 2.2381.	Tabel 2.2382.	Tabel 2.2383.	Tabel 2.2384.	Tabel 2.2385.
Tabel 2.2386.	Tabel 2.2387.	Tabel 2.2388.	Tabel 2.2389.	Tabel 2.2390.	Tabel 2.2391.
Tabel 2.2392.	Tabel 2.2393.	Tabel 2.2394.	Tabel 2.2395.	Tabel 2.2396.	Tabel 2.2397.
Tabel 2.2398.	Tabel 2.2399.	Tabel 2.2400.	Tabel 2.2401.	Tabel 2.2402.	Tabel 2.2403.
Tabel 2.2404.	Tabel 2.2405.	Tabel 2.2406.	Tabel 2.2407.	Tabel 2.2408.	Tabel 2.2409.
Tabel 2.2410.	Tabel 2.2411.	Tabel 2.2412.	Tabel 2.2413.	Tabel 2.2414.	Tabel 2.2415.
Tabel 2.2416.	Tabel 2.2417.	Tabel 2.2418.	Tabel 2.2419.	Tabel 2.2420.	Tabel 2.2421.
Tabel 2.2422.	Tabel 2.2423.	Tabel 2.2424.	Tabel 2.2425.	Tabel 2.2426.	Tabel 2.2427.
Tabel 2.2428.	Tabel 2.2429.	Tabel 2.2430.	Tabel 2.2431.	Tabel 2.2432.	Tabel 2.2433.
Tabel 2.2434.	Tabel 2.2435.	Tabel 2.2436.	Tabel 2.2437.	Tabel 2.2438.	Tabel 2.2439.
Tabel 2.2440.	Tabel 2.2441.	Tabel 2.2442.	Tabel 2.2443.	Tabel 2.2444.	Tabel 2.2445.
Tabel 2.2446.	Tabel 2.2447.	Tabel 2.2448.	<b>Tabel 2.2449.</b>	<b>Tabel 2.2450.</b>	<b>Tabel 2.2451.</b>
Tabel 2.2452.	Tabel 2.2453.	Tabel 2.2454.		<b>Tabel 2.2456.</b>	<b>Tabel 2.2457.</b>

Tabel 2.2458.  
Provsu

Sumber : Dinas Pertambangan dan Energi

Tabel 2.2459.

Tabel 2.2460. Berbagai daerah yang dapat menjadi sumber pembangkit listrik yang potensial untuk mengatasi masalah kekurangan energi listrik di Sumatera Utara.

Tabel 2.2461. Selain pembangkit listrik yang dikelola oleh PLN juga terdapat pembangkit listrik yang dikelola swasta atau yang dibangun atas swadaya masyarakat.

Tabel 2.2462.

Tabel 2.2463. Kondisi ketenagalistrikan di Sumatera Utara hingga tahun 2013

- Kapasitas daya terpasang pembangkit : 2.031,4 MW
- Daya mampu pembangkit : ± 1.645 MW
- Beban puncak : 1.645 MW
- Pertumbuhan pemakaian daya : 8% s.d 9% per tahun
- Usia pembangkit : 15 – 30 tahun

Tabel 2.2464.

Tabel 2.2465. Cadangan sebesar 95 MW, namun hal ini belum dalam kondisi aman, salah satu pembangkit listrik mengalami kerusakan atau pemeliharaan akan terjadi pemadaman

Tabel 2.2466.

Tabel 2.2467. Listrik Desa (PLN) S/D Tahun 2013

Tabel 2.2468. Jumlah Desa : 5.828

Tabel 2.2469. Jumlah Desa Berlistrik : 4.874 (84%)

Tabel 2.2470. Jumlah Desa Belum Berlistrik : 1047

Tabel 2.2471. Rasio Desa Berlistrik : 90,00 %

Tabel 2.2472. Rasio Elektrifikasi : 88,52%

Tabel 2.2473.

Tabel 2.2474.

#### b. Sumber Daya Mineral

Tabel 2.2475.

Tabel 2.2476. Kontribusi sektor pertambangan terhadap PDRB Sumatera Utara relatif kecil hanya sekitar 0,75% yang terutama berasal dari galian mineral/batuan. Bahan galian yang ada di Sumatera Utara, pada umumnya berupa batuan / mineral dan galian C. Pertumbuhan sektor Pertambangan dan penggalian di Sumatera Utara menurun dari tahun sebelumnya yaitu 1.38 % di tahun 2011 menjadi 1.30 % di tahun 2013.

Tabel 2.2477.

Tabel 2.2478. Pertambangan berpotensi membawa kerusakan disekitar kawasan pertambangan akibat masyarakat sekitar yang ikut melakukan penambangan secara liar. Oleh karena itu perlu penertiban penambangan tanpa izin yang dilakukan masyarakat, selain itu perlu dikembangkan mata pencarian alternative bagi masyarakat di sekitar kawasan pertambangan

Tabel 2.2479.

Tabel 2.2480.

Tabel 2.2481.

#### 2.1.3.2.4. Pariwisata

Tabel 2.2482.

Tabel 2.2483. Sumatera Utara memiliki potensi pariwisata yang luar biasa, baik wisata alam , kuliner maupun wisata budaya. Namun jika dilihat dari kontribusi Sektor Pariwisata terhadap PDRB Provinsi Sumatera Utara yang masih sangat kecil dibandingkan sektor lainnya menunjukkan kurang optimalnya penanganan pariwisata di Sumatera Utara. Salah satu faktor pendukung yang berperan penting dalam pengembangan pariwisata adalah aksesibilitas menuju ke daerah wisata yang dirasa masih sangat kurang. Selain itu dukungan masyarakat pariwisata di Sumatera sangat diperlukan untuk peningkatan sektor pariwisata di Sumatera Utara.

Tabel 2.2484.

Tabel 2.59.

Tabel 2.2485. *Wisatawan Mancanegara yang datang Ke Sumatera Utara menurut Pintu Masuk*

Tabel 2.2486. *(tahun 2009-2013)*

Tabel 2.2487. Tabel 2.2489. Tabel 2.2490. Tabel 2.2491. Tabel 2.2492.

Tabel 2.2488.				Pelabuhan Laut Tanjungbalak
Tabel 2.2494.	Tabel 2.2495.	Tabel 2.2496.	Tabel 2.2497.	Tabel 2.2498.
148.193	148.193	5.075	9.891	163.159
Tabel 2.2500.	Tabel 2.2500.	Tabel 2.2501.	Tabel 2.2502.	Tabel 2.2503.
202.296	202.296	18.260	14.962	235.518
Tabel 2.2505.	Tabel 2.2505.		Tabel 2.2506.	Tabel 2.2508.
192.650	192.650			223.126
Tabel 2.2510.	Tabel 2.2510.		Tabel 2.2511.	Tabel 2.2513.
205.845	205.845			241.833
Tabel 2.2515.	Tabel 2.2515.		Tabel 2.2516.	Tabel 2.2518.
225.550	225.550			259.299

Tabel 2.2519.

Sumber : BPS Prov.Sumatera Utara

Tabel 2.2520.

Tabel 2.2521.

Pada bulan Juli tahun 2013 Bandar Udara Internasional Kuala Namu mulai beroperasi, sehingga diharapkan memberikan dampak positif terhadap jumlah kunjungan Wisman ke Sumatera Utara.

Tabel 2.2522.

Tabel 2.2523.

Dalam lima (5) tahun terakhir (2009-2013) jumlah kunjungan wisatawan mancanegara dari tahun ke tahun mengalami kenaikan. Jumlah wisatawan mancanegara (wisman) yang berkunjung di Sumatera Utara melalui 3 (tiga) pintu masuk pada tahun 2013 mencapai 259.299 orang, atau mengalami kenaikan sebesar 7,22 % dari tahun sebelumnya.

Tabel 2.2524.

Tabel 2.2525.

Tabel 2.60.

Tabel 2.2526.

Jumlah Hotel Menurut Kelas di Sumatera Utara dari Tahun 2009 – 2012

Tabel 2.2527.		Tabel 2.2528.			Tabel 2.2529.
		Tabel 2.2532.	Tabel 2.2533.	Tabel 2.2534.	Tahun
Tabel 2.2536.	Tabel 2.2537.	Tabel 2.2537.	Tabel 2.2538.	Tabel 2.2539.	Tabel 2.2535.
1	Melati			Tabel 2.2540.	Tabel 2.2541.
Tabel 2.2542.	Tabel 2.2543.	Tabel 2.2544.	Tabel 2.2545.	Tabel 2.2546.	Tabel 2.2547.
	Bintang 1				
Tabel 2.2548.	Tabel 2.2549.	Tabel 2.2550.	Tabel 2.2551.	Tabel 2.2552.	Tabel 2.2553.
	Bintang 2				
Tabel 2.2554.	Tabel 2.2555.	Tabel 2.2556.	Tabel 2.2557.	Tabel 2.2558.	Tabel 2.2559.
	Bintang 3				
Tabel 2.2560.	Tabel 2.2561.	Tabel 2.2562.	Tabel 2.2563.	Tabel 2.2564.	Tabel 2.2565.
	Bintang 4				
Tabel 2.2566.	Tabel 2.2567.	Tabel 2.2568.	Tabel 2.2569.	Tabel 2.2570.	Tabel 2.2571.
	Bintang 5				
	Tabel 2.2572.	Tabel 2.2573.	Tabel 2.2574.	Tabel 2.2575.	Tabel 2.2576.

Tabel 2.2577.

Sumber : BPS Provinsi Sumatera Utara

Tabel 2.2578.

Tabel 2.2579.

Tingkat Penghunian Kamar (TPK) hotel berbintang di Sumatera Utara pada bulan Desember 2013 mencapai rata-rata 47,84 persen, atau naik 3,76 poin dibanding TPK hotel berbintang bulan November 2013 yang sebesar 44,08 persen. Demikian pula jika dibandingkan dengan bulan yang sama tahun sebelumnya angka TPK Desember 2013 naik 0,61 poin, yaitu dari 47,23 persen bulan Desember 2012 menjadi 47,84 persen pada bulan Desember 2013.

Tabel 2.2580.

Tabel 2.2581.

**2.1.3.2.5. Kelautan dan Perikanan**

Tabel 2.2582.

1) Perikanan tangkap

Tabel 2.2583.

Tabel 2.2584.

Dengan kondisi perikanan dunia yang cenderung terus meningkatkan produksinya, Provinsi Sumatera Utara juga terus secara maksimal meningkatkan produksi perikanan tangkanya untuk dapat dikonsumsi di dalam negeri serta di ekspor ke luar negeri. Tabel berikut ini menyajikan data mengenai perkembangan produksi perikanan tangkap Provinsi Sumatera Utara dari tahun 2008-2013

Tabel 2.2585.

Tabel 2.61.

Tabel 2.2586.

Kondisi Produksi Perikanan Tangkap

Provinsi Sumatera Utara dari Tahun 2008-2013

Tabel 2.2587.

	Tabel 2.2588.						Tabel 2.2589. Tahun	
	Tabel 2.2591	Tabel 2.2592	Tabel 2.2593	Tabel 2.2594	Tabel 2.2595.	Tabel 2.2596.	Tabel 2.2596.	
Penangkapan di Laut	Tabel 2.2597	Tabel 2.2598	Tabel 2.2599	Tabel 2.2600	Tabel 2.2601	Tabel 2.2602.	Tabel 2.2603.	
Penangkapan di Perairan Umum	Tabel 2.2604	Tabel 2.2605	Tabel 2.2606	Tabel 2.2607	Tabel 2.2608	Tabel 2.2609.	Tabel 2.2610.	
	Tabel 2.2611	Tabel 2.2612	Tabel 2.2613	Tabel 2.2614	Tabel 2.2615	Tabel 2.2616	Tabel 2.2611.	
<b>JUMLAH</b>	Tabel 2.2617	Tabel 2.2618	Tabel 2.2619	Tabel 2.2620	Tabel 2.2621	Tabel 2.2617.	Tabel 2.2618.	

Tabel 2.2619.

Provsu, 2013, (Data diolah)

Sumber : Dinas Kelautan & Perikanan

Tabel 2.2620.

Dari tabel di atas diketahui produksi perikanan tangkap pada tahun 2013 meningkat sebesar 9,25 % dibanding produksi perikanan pada tahun 2012. Rata-rata pertumbuhan produksi perikanan tangkap dari tahun 2008 sampai tahun 2013 sebesar 9,25 %.

Tabel 2.2621.

2) Perikanan Budidaya

Tabel 2.2622.

Tabel 2.2623.

Secara umum produksi perikanan dari hasil usaha budidaya terus meningkat dari tahun 2008 sampai dengan tahun 2013, seperti tergambar dalam tabel dibawah ini.

Tabel 2.2624.

Tabel 2.62.

Tabel 2.2625.

Produksi Perikanan Budidaya (Ton)

Tahun 2008-2013

Tabel 2.2626.

	Tabel 2.2627.						Tabel 2.2628. Tahun	
	Tabel 2.2630.	Tabel 2.2631.	Tabel 2.2632.	Tabel 2.2633.	Tabel 2.2634.	Tabel 2.2635.	Tabel 2.2635.	
Perikanan Budidaya	Tabel 2.2636.	Tabel 2.2638.	Tabel 2.2639.	Tabel 2.2640.	Tabel 2.2641.	Tabel 2.2642.	Tabel 2.2643.	

Tabel 2.2644.

Sumber : Dinas Kelautan & Perikanan Provsu, 2013, (Data diolah)

Tabel 2.2645.

Tabel 2.2646. Dari tabel di atas diketahui produksi perikanan budidaya pada tahun 2013 meningkat sebesar 35,07 % dibanding produksi tahun 2012. Sedangkan dari tahun 2008 sampai dengan tahun 2013 mengalami rata-rata pertumbuhan produksi sebesar 31,60 %.

Tabel 2.2647.

Tabel 2.2648.

Tabel 2.2649. Sementara itu menurut data produksi ekspor dan konsumsi ikan/kapita penduduk Sumatera Utara juga mengalami peningkatan.

Tabel 2.2650.

Tabel 2.63.

Tabel 2.2651.

Produksi Ekspor, Konsumsi Ikan/Kapita

Tahun 2008-2013

Tabel 2.2652.

	Tabel 2.2653.		Tabel 2.2654. EKSPOR	Tabel 2.2655. KONSUMSI IKAN/KAPITA
		Tabel 2.2657.	Tabel 2.2658.	
	Tabel 2.2660.	Tabel 2.2661.	Tabel 2.2662.	Tabel 2.2663.
	Tabel 2.2664.	Tabel 2.2665.	Tabel 2.2666.	Tabel 2.2667.
	Tabel 2.2668.	Tabel 2.2669.	Tabel 2.2670.	Tabel 2.2671.
	Tabel 2.2672.	Tabel 2.2673.	Tabel 2.2674.	Tabel 2.2675.
	Tabel 2.2676.	Tabel 2.2677.	Tabel 2.2678.	Tabel 2.2679.
Tabel 2.2680. 2013		Tabel 2.2681.	Tabel 2.2682.	Tabel 2.2683.

Tabel 2.2684.

Provusu, 2013, (Data diolah)

Sumber : Dinas Kelautan & Perikanan

Tabel 2.2685.

Tabel 2.2686. Naiknya konsumsi ikan/kapita pada masyarakat menjadi indikator kenaikan gizi masyarakat terutama untuk sumber protein.

Tabel 2.2687.

Tabel 2.64.

Tabel 2.2688. Potensi Perikanan Provinsi Sumatera Utara

Tabel 2.2689.		Tabel 2.2690. Ekspor Ikan (ton /	Tabel 2.2691. Produksi ikan (ton /
	Tabel 2.2695.	Tabel 2.2696.	Tabel 2.2697.
	Tabel 2.2698.	Tabel 2.2699.	Tabel 2.2700.
	Tabel 2.2701.	Tabel 2.2702.	Tabel 2.2703.
	Tabel 2.2704.	Tabel 2.2705.	Tabel 2.2706.
	Tabel 2.2707.	Tabel 2.2708.	Tabel 2.2709.
	Tabel 2.2710.	Tabel 2.2711.	Tabel 2.2712.

Tabel 2.2713.

Provusu, 2013, (Data diolah)

Sumber : Dinas Kelautan & Perikanan

Tabel 2.2714.

**Tabel 2.2715.**

**2.1.3.2.6. Perdagangan**

Tabel 2.2716.

Tabel 2.2717.

Perdagangan Terhadap PDRB

a. Kontribusi

Sektor

Tabel 2.2718.

Tabel 2.2719. Kontribusi sektor perdagangan terhadap PDRB adalah perbandingan antara jumlah kontribusi sektor perdagangan terhadap jumlah PDRB dalam bentuk persentase. Nilai ini menggambarkan seberapa besar peran sektor perdagangan dalam PDRB pada tahun tertentu. Tabel berikut menjelaskan kontribusi sektor perdagangan terhadap PDRB untuk tahun 2009-2013 di Propinsi Sumatera Utara.

Tabel 2.65.

Tabel 2.2720. Kontribusi Sektor Perdagangan Terhadap PDRB Atas Dasar Harga Konstan (ADHK) dan Atas Dasar Harga Berlaku (ADHB) Tahun 2009 s/d 2013

Tabel 2.2721.

Provinsi Sumatera Utara (Rp. Juta)

Tabel 2.2722.

Tabel 2.2723.	Tabel 2.2724.	Tabel 2.2725.	Tabel 2.2726.	Tabel 2.2727.	Tabel 2.2728.	Tabel 2.2729.
	Tabel 2.2732.	Tabel 2.2733.	Tabel 2.2734.	Tabel 2.2735.	Tabel 2.2736.	
Tabel 2.2737.	Tabel 2.2738.	Tabel 2.2739.	Tabel 2.2740.	Tabel 2.2741.	Tabel 2.2742.	Tabel 2.2743.
Tabel 2.2744.	Tabel 2.2745.	Tabel 2.2746.	Tabel 2.2747.	Tabel 2.2748.	Tabel 2.2749.	Tabel 2.2750.
Tabel 2.2751.	Tabel 2.2752.	Tabel 2.2753.	Tabel 2.2754.	Tabel 2.2755.	Tabel 2.2756.	Tabel 2.2757.
Tabel 2.2758.	Tabel 2.2759.	Tabel 2.2760.	Tabel 2.2761.	Tabel 2.2762.	Tabel 2.2763.	Tabel 2.2764.
Tabel 2.2765.	Tabel 2.2766.	Tabel 2.2767.	Tabel 2.2768.	Tabel 2.2769.	Tabel 2.2770.	Tabel 2.2771.

Tabel 2.2772.

Sumber : BPS Provinsi Sumatera Utara

Tabel 2.2773.

b. Ekspor Bersih Perdagangan

Tabel 2.2774. Ekspor bersih perdagangan adalah Nilai Ekspor suatu daerah selama satu tahun dikurangi dengan jumlah Nilai Impor selama satu tahun. Untuk menggambarkan nilai ekspor bersih perdagangan di Provinsi Sumatera Utara tahun 2009 s.d 2013 dapat dilihat pada tabel berikut :

Tabel 2.66.

Tabel 2.2775.

Ekspor Bersih Perdagangan Tahun

2009-2013

Tabel 2.2776.

Provinsi Sumatera Utara

Tabel 2.2777.	Tabel 2.2778.	Tabel 2.2779.	Tabel 2.2780.
	Tabel 2.2783.	Tabel 2.2784.	Tabel 2.2785.
	Tabel 2.2786.	Tabel 2.2787.	Tabel 2.2788.
	Tabel 2.2789.	Tabel 2.2790.	Tabel 2.2791.
	Tabel 2.2792.	Tabel 2.2793.	Tabel 2.2794.
Tabel 2.2794.	Tabel 2.2795.	Tabel 2.2796.	Tabel 2.2797.
Tabel 2.2798.	Tabel 2.2799.	Tabel 2.2800.	Tabel 2.2801.
Tabel 2.2802.	Tabel 2.2803.	Tabel 2.2804.	Tabel 2.2805.
Tabel 2.2806.	Tabel 2.2807.	Tabel 2.2808.	Tabel 2.2809.
Tabel 2.2810.	Tabel 2.2811.	Tabel 2.2812.	Tabel 2.2813.

Tabel 2.2812.	Tabel 2.2813.	Tabel 2.2814.	Tabel 2.2815.	Tabel 2.2816.	Tabel 2.2817.
Tabel 2.2818.	Tabel 2.2819.	Tabel 2.2820.	Tabel 2.2821.	Tabel 2.2822.	Tabel 2.2823.

Tabel 2.2824.

Sumber : BPS Provinsi Sumatera Utara

Tabel 2.2825.

**Tabel 2.2826.**

### 2.1.3.2.7. Perindustrian

Tabel 2.2827. Otonomi daerah memberikan kebebasan kepada daerah untuk merencanakan dan mengelola kegiatan ekonomi sendiri tanpa menunggu campur tangan dari pusat. Karenanya setiap daerah harus mampu mengembangkan ekonomi sesuai potensi yang dimilikinya. Potensi ekonomi tersebut tergambar dari kontribusi dari setiap lapangan usaha atau sektor. Subsektor industri pengolahan non migas umumnya sangat besar kontribusinya dalam memacu pertumbuhan ekonomi sehingga daerah harus mampu mempercepat pertumbuhan subsektor industri pengolahan non-migas ini agar mendorong pertumbuhan ekonomi. Kontribusi sektor industri terhadap PDRB Sumatera Utara dari tahun ke tahun terus mengalami peningkatan. Hingga tahun 2013, kontribusi sektor ini sebesar 21.58 %, merupakan penyumbang terbesar dan diikuti setelahnya sektor pertanian.

Tabel 2.2828. Penurunan ini tentunya membuat Pemprov Sumut harus berupaya kuat untuk membantu pengusaha industri non migas terutama pengusaha industri kecil dan menengah agar terus meningkatkan kinerjanya ditengah kesulitan pendanaan dan bahan baku. Untuk memacu pertumbuhan bidang industri ini, maka dirasa perlu untuk lebih menitikberatkan usaha kepada penumbuhan industri baru dan meningkatkan kualitas produk yang dihasilkan dengan penguasaan teknologi.

Tabel 2.67.

Tabel 2.2829. Kontribusi dan Laju Pertumbuhan Industri Berdasarkan ADHK

Tabel 2.2830.

Provinsi Sumatera Utara 2009-2013

Tabel 2.2831.

Tahun	Kontribusi						Laju Pertumbuhan ADHK
	ADHK			ADHB			
	PDRB	Sektor Industri (Rp. Milyar)	%	PDRB	Sektor Industri (Rp. Milyar)	%	
2009	111,559.22	24,977.11	22.39	236,353.62	55,050.58	23.29	2.76
2010	118,808.90	26,105.21	21.97	275,056.31	63,013.46	22.91	4.16
2011	126,587.59	26,548.66	20.97	314,372.44	70,672.28	22.48	2.05
2012	134,463.95	27,513.10	20.46	351,136.16	77,484.96	22.07	3.63
2013	142,537.13	28,615.62	20.08	403,933.06	87,170.66	21.58	4.01

Tabel 2.2832.  
(Data diolah)

Sumber : BPS Provinsi Sumatera Utara

### 2.1.4. Aspek Daya Saing Daerah

Tabel 2.2834. Daya saing daerah dilihat capaian indikator kemampuan ekonomi daerah, fasilitas wilayah atau infrastruktur, iklim berinvestasi dan sumber daya manusia :

Tabel 2.2835.

**Tabel 2.2836.  
Daerah**

#### 2.1.4.1. Fokus Kemampuan Ekonomi

Tabel 2.2837.

Fokus Kemampuan Daerah dapat



dilihat dari pengeluaran konsumsi rumah tangga per-kapita, nilai tukar petani dan pengeluaran konsumsi non pangan perkapita (persentase konsumsi RT untuk non pangan).

Tabel 2.2838. a. Pengeluaran konsumsi rumah tangga per kapita (Angka konsumsi RT perkapita)

Tabel 2.2839. Pengeluaran Konsumsi Rumah Tangga Perkapita Perbulan selama periode tahun 2008-2012 dapat dilihat pada tabel dibawah ini :

Tabel 2.68.

Tabel 2.2840. Angka Konsumsi RT perkapita/bulan Tahun 2008 - 2012

Tabel 2.2841.		Tabel 2.2842.				Tabel 2.2843.		Tabel 2.2844.
			Tabel 2.2847.	Tabel 2.2848.	Tabel 2.2849.	Tabel 2.2850.	Tabel 2.2851.	
		Tabel 2.2853.	Tabel 2.2854.	Tabel 2.2855.	Tabel 2.2856.	Tabel 2.2857.	Tabel 2.2858.	
	Tabel 2.2852.	Total Pengeluaran RT						
		Tabel 2.2860.	Tabel 2.2861.	Tabel 2.2862.	Tabel 2.2863.	Tabel 2.2864.	Tabel 2.2865.	
		a. Pangan						
		Tabel 2.2867.	Tabel 2.2868.	Tabel 2.2869.	Tabel 2.2870.	Tabel 2.2871.	Tabel 2.2872.	
		b. Non Pangan						
	Tabel 2.2873.	Tabel 2.2874.	Tabel 2.2875.	Tabel 2.2876.	Tabel 2.2877.	Tabel 2.2878.	Tabel 2.2879.	
		Jumlah RT						
	Tabel 2.2880.	Tabel 2.2881.	Tabel 2.2882.	Tabel 2.2884.	Tabel 2.2886.	Tabel 2.2887.	Tabel 2.2888.	
		Rasio (Pengeluaran RT Jumlah RT)						
		Tabel 2.2883.	Tabel 2.2885.					

Tabel 2.2889.

Sumber : BPS Sumatera Utara (data diolah)

Tabel 2.2890.

Tabel 2.2891.

b. Nilai Tukar Petani

Tabel 2.2892.

Tabel 2.2893. Nilai Tukar Petani (NTP) yang diperoleh dari perbandingan indeks harga yang diterima petani terhadap indeks harga yang dibayar petani (dalam persentase), merupakan salah satu indikator untuk melihat tingkat kemampuan/daya beli petani di perdesaan. NTP juga menunjukkan daya tukar (term of trade) dari produk pertanian dengan barang dan jasa yang dikonsumsi maupun untuk biaya produksi. Semakin tinggi NTP, secara relatif semakin kuat pula tingkat kemampuan/daya beli petani.

Tabel 2.2894.

Tabel 2.2895. Mulai Desember 2013 dilakukan perubahan tahun dasar dalam penghitungan NTP dari tahun dasar 2007=100 menjadi tahun dasar 2012=100. Perubahan tahun dasar ini dilakukan untuk menyesuaikan perubahan/pergeseran pola produksi pertanian dan pola konsumsi rumah tangga pertanian di perdesaan, serta perluasan cakupan subsektor pertanian dan provinsi dalam penghitungan NTP, agar penghitungan indeks dapat dijaga ketepatannya.

Tabel 2.2896.

Tabel 2.2897. Berikut ini disajikan tabel yang memperlihatkan kondisi Nilai tukar Petani Sumatera Utara tahun 2008-2013 :

Tabel 2.2898.

Tabel 2.69.

Tabel 2.2899. Nilai Tukar Petani (NTP) Tahun 2008 s.d 2013  
Tabel 2.2900. Provinsi Sumatera Utara

Tabel 2.2901.	Tabel 2.2902.	Tabel 2.2903.	Tabel 2.2904.	Tabel 2.2905.	Tabel 2.2906.	Tabel 2.2907.	Tabel 2.2908.
Tabel 2.2909.	Tabel 2.2910. Indeks Yang Diterima Petani	Tabel 2.2911.	Tabel 2.2912.	Tabel 2.2913.	Tabel 2.2914.	Tabel 2.2915.	Tabel 2.2916.
Tabel 2.2917.	Tabel 2.2918. Indeks Yang Dibayar Petani	Tabel 2.2919.	Tabel 2.2920.	Tabel 2.2921.	Tabel 2.2922.	Tabel 2.2923.	Tabel 2.2924.
Tabel 2.2925.	Tabel 2.2926. Rasio	Tabel 2.2927.	Tabel 2.2928.	Tabel 2.2929.	Tabel 2.2930.	Tabel 2.2931.	Tabel 2.2932.

Tabel 2.2933. Keterangan : \* angka Desember 2013, Tahun dasar 2012=100  
Sumber : BPS Provinsi Sumatera Utara,

2013

Tabel 2.2934.

Tabel 2.2935. Dari data yang disajikan di atas dapat diperoleh hasil analisa bahwa sejak tahun 2008-2013 Nilai Tukar petani di Sumatera Utara mengalami perubahan yang fluktuatif.

Tabel 2.2936.

- c. Pengeluaran konsumsi non pangan perkapita (persentase konsumsi RT untuk non pangan)

Tabel 2.70.

Tabel 2.2937. Persentase Konsumsi RT Non-Pangan  
Tabel 2.2938. Tahun 2008-2012 Provinsi Sumatera Utara

Tabel 2.2939.

Tabel 2.2940.	Tabel 2.2941.	Tabel 2.2942.	Tabel 2.2943.	Tabel 2.2944.	Tabel 2.2945.	Tabel 2.2946.
Tabel 2.2947.	Tabel 2.2948. Total Pengeluaran RT Non	Tabel 2.2949.	Tabel 2.2950.	Tabel 2.2951.	Tabel 2.2952.	Tabel 2.2953.
Tabel 2.2954.	Tabel 2.2955. Total Pengeluaran RT	Tabel 2.2956.	Tabel 2.2957.	Tabel 2.2958.	Tabel 2.2959.	Tabel 2.2960.
Tabel 2.2961.	Tabel 2.2962. Rasio	Tabel 2.2963.	Tabel 2.2964.	Tabel 2.2965.	Tabel 2.2966.	Tabel 2.2967.

Tabel 2.2968.  
Utara (Data diolah)

Sumber : BPS Provinsi Sumatera

Tabel 2.2969.

Tabel 2.2970.

#### 2.1.4.2. Fokus Iklim Berinvestasi

Tabel 2.2971.

Tabel 2.2972. Capaian Indikator Iklim Berinvestasi dilihat dari lama pengurusan ijin dan kondisi keamanan daerah (angka kriminalitas dan aksi demonstrasi) dapat dijelaskan sebagai berikut :

Tabel 2.2973.

- a. Lama Proses Perijinan

Tabel 2.2974.

Tabel 2.2975. Dalam hal proses perizinan di Provinsi Sumatera Utara telah diterbitkan Peraturan Gubernur no. 55 Tahun 2010, tentang pedoman, tata cara permohonan dan jenis perizinan dan non perizinan dibidang penanaman modal.

Tabel 2.2976.

Tabel 2.2977. Dalam pergub tersebut telah diatur tentang penerbitan perizinan dan non perizinan lama proses nya 10 hari, terkecuali perizinan yang terkait dengan penataan ruang, lingkungan hidup, keamanan, keselamatan dan kesehatan masyarakat atau yang diatur khusus dengan perundang-undangan.

Tabel 2.2978.

- b. Angka kriminalitas

Tabel 2.2979.

Tabel 2.71.

*Tabel 2.2980. Angka  
Kriminalitas Provinsi Sumatera Utara  
2008-2012*

*Tabel 2.2981.*

Tabel 2.2982.	Tabel 2.2983.	Tabel 2.2984.	Tabel 2.2985.	Tabel 2.2986.	Tabel 2.2987.	Tabel 2.2988.
Tabel 2.2989.	Tabel 2.2990.	Tabel 2.2991.	Tabel 2.2992.	Tabel 2.2993.	Tabel 2.2994.	Tabel 2.2995.
Tabel 2.2996.	Tabel 2.2997.	Tabel 2.2998.	Tabel 2.2999.	Tabel 2.3000.	Tabel 2.3001.	Tabel 2.3002.
Tabel 2.3003.	Tabel 2.3004.	Tabel 2.3005.	Tabel 2.3006.	Tabel 2.3007.	Tabel 2.3008.	Tabel 2.3009.
Tabel 2.3010.	Tabel 2.3011.	Tabel 2.3012.	Tabel 2.3013.	Tabel 2.3014.	Tabel 2.3015.	Tabel 2.3016.
Tabel 2.3017.	Tabel 2.3018.	Tabel 2.3019.	Tabel 2.3020.	Tabel 2.3021.	Tabel 2.3022.	Tabel 2.3023.
Tabel 2.3024.	Tabel 2.3025.	Tabel 2.3026.	Tabel 2.3027.	Tabel 2.3028.	Tabel 2.3029.	Tabel 2.3030.
Tabel 2.3031.	Tabel 2.3032.	Tabel 2.3033.	Tabel 2.3034.	Tabel 2.3035.	Tabel 2.3036.	Tabel 2.3037.
Tabel 2.3038.	Tabel 2.3039.	Tabel 2.3040.	Tabel 2.3041.	Tabel 2.3042.	Tabel 2.3043.	Tabel 2.3044.
Tabel 2.3045.	Tabel 2.3046.	Tabel 2.3047.	Tabel 2.3048.	Tabel 2.3049.	Tabel 2.3050.	Tabel 2.3051.
Tabel 2.3052.	Tabel 2.3053.	Tabel 2.3054.	Tabel 2.3055.	Tabel 2.3056.	Tabel 2.3057.	Tabel 2.3058.

Tabel 2.3059.

Sumber : SUDA 2013

Tabel 2.3060.

Tabel 2.3061.

Tabel 2.3062.

c.

Jumlah

Demonstrasi

Tabel 2.3063.

Tabel 2.72.

Tabel 2.3064.

Jumlah Demo Provinsi Sumatera Utara,

2009 – 2012

*Tabel 2.3065.*

Tabel 2.3066.	Tabel 2.3067.	Tabel 2.3068.	Tabel 2.3069.	Tabel 2.3070.	Tabel 2.3071.
Tabel 2.3072.	Tabel 2.3073.	Tabel 2.3074.	Tabel 2.3075.	Tabel 2.3076.	Tabel 2.3077.
Tabel 2.3078.	Tabel 2.3079.	Tabel 2.3080.	Tabel 2.3081.	Tabel 2.3082.	Tabel 2.3083.
Tabel 2.3084.	Tabel 2.3085.	Tabel 2.3086.	Tabel 2.3087.	Tabel 2.3088.	Tabel 2.3089.
Tabel 2.3090.	Tabel 2.3091.	Tabel 2.3092.	Tabel 2.3093.	Tabel 2.3094.	Tabel 2.3095.
Tabel 2.3096.	Tabel 2.3097.	Tabel 2.3098.	Tabel 2.3099.	Tabel 2.3100.	Tabel 2.3101.

**Tabel 2.3102.**

Sumber : POLDA SUMUT, 2012

Tabel 2.3103.

Dari data diatas dapat disimpulkan bahwa ada tren peningkatan gangguan keamanan dari tahun 2009 – 2012 dilihat dari angka kriminalitas yang terjadi dan gangguan kenyamanan berupa aksi demonstrasi yang berakibat negatif terhadap investasi di daerah ini.

Tabel 2.3104.

Hal ini perlu diantisipasi dan dukungan dari semua pihak, baik aparat keamanan, maupun masyarakat untuk menjaga agar kondisi keamanan tetap kondusif, sehingga menarik bagi investor untuk menanamkan modalnya.

Tabel 2.3105.

Tabel 2.3106.

**2.1.4.4. Fokus Sumber Daya**

**Manusia**

Tabel 2.3107. Jika dilihat dari rasio ketergantungan terlihat bahwa terjadi penurunan angka rasio ketergantungan usia tidak produktif, yang menunjukkan semakin baiknya struktur angkatan kerja di Provinsi Sumatera Utara.

Tabel 2.3108. Tabel ini memperlihatkan data rasio ketergantungan penduduk di Provinsi Sumatera Utara.

Tabel 2.3109.

Tabel 2.73.

Tabel 2.3110. Jumlah penduduk dan Rasio Ketergantungan

Tabel 2.3111. Provinsi Sumatera Utara

Tabel 2.3112.

Tabel 2.3113.	Tabel 2.3114.	Tabel 2.3115.	Tabel 2.3116.	Tabel 2.3117.	Tabel 2.3118.
Tabel 2.3119.	Tabel 2.3120. Jumlah Penduduk	Tabel 2.3121. Usia < 15	Tabel 2.3122.	Tabel 2.3123.	Tabel 2.3124.
Tabel 2.3125.	Tabel 2.3126. Jumlah Penduduk	Tabel 2.3127. Usia > 64	Tabel 2.3128.	Tabel 2.3129.	Tabel 2.3130.
Tabel 2.3131.	Tabel 2.3132. Jumlah Penduduk	Tabel 2.3133. Usia Tidak	Tabel 2.3134.	Tabel 2.3135.	Tabel 2.3136.
Tabel 2.3137.	Tabel 2.3138. Jumlah Penduduk	Tabel 2.3139. Usia 15-64	Tabel 2.3140.	Tabel 2.3141.	Tabel 2.3142.
Tabel 2.3143.	Tabel 2.3144.	Tabel 2.3145. Rasio ketergantungan (3) / (4)	Tabel 2.3146.	Tabel 2.3147.	Tabel 2.3148.

Tabel 2.3149.

Sumber : BPS, 2012

Tabel 2.3150.

Tabel 2.3151. Hasil Analisis Gambaran Umum Kondisi Daerah terhadap Capaian Kinerja Penyelenggaraan Urusan Pemerintahan Provinsi Sumatera Utara dapat dilihat pada tabel rangkuman berikut ini :

Tabel 2.74.

Tabel 2.3152. Hasil Analisis Gambaran Umum Kondisi Daerah terhadap Capaian Kinerja Penyelenggaraan Urusan Pemerintahan

Tabel 2.3154. Provinsi Sumatera Utara

Tabel 2.3155.

Tabel 2.3156. NO	Tabel 2.3157. BIDANG URUSAN/INDIKATOR	Tabel 2.3158. CAPAIAN					Tabel 2.3160. Interpre tasi
		Tabel 2.3166. 2009	Tabel 2.3167	Tabel 2.3168	Tabel 2.3169	Tabel 2.3170	Tabel 2.3161. Tabel 2.3159. tercapai (<) Tabel 2.3162. sesuai (=) Tabel 2.3163.
	Tabel 2.3173. ASPEK KESUBURAN	Tabel 2.3174	Tabel 2.3175	Tabel 2.3176	Tabel 2.3177	Tabel 2.3178	Tabel 2.3179. Tabel 2.3180.
	Tabel 2.3181. Fokus Kesejahteraan	Tabel 2.3182	Tabel 2.3183	Tabel 2.3184	Tabel 2.3185	Tabel 2.3186	Tabel 2.3187. Tabel 2.3188.
1.	Tabel 2.3189. Otonomi Daerah, Pemerintahan	Tabel 2.3190	Tabel 2.3191	Tabel 2.3192	Tabel 2.3193	Tabel 2.3194	Tabel 2.3195. Tabel 2.3196.
1.1	Tabel 2.3197. PDRB ADHB (Rp. Trilyun)	Tabel 2.3198	Tabel 2.3199	Tabel 2.3200	Tabel 2.3201	Tabel 2.3202	Tabel 2.3203. Tabel 2.3204.
1.2	Tabel 2.3205. PDRB ADHK (Rp. Trilyun)	Tabel 2.3206	Tabel 2.3207	Tabel 2.3208	Tabel 2.3209	Tabel 2.3210	Tabel 2.3211. Tabel 2.3212.
1.3	Tabel 2.3213. Pertumbuhan ekonomi (%)	Tabel 2.3214	Tabel 2.3215	Tabel 2.3216	Tabel 2.3217	Tabel 2.3218	Tabel 2.3219. Tabel 2.3220.
1.4	Tabel 2.3221. Laju inflasi provinsi (%)	Tabel 2.3222	Tabel 2.3223	Tabel 2.3224	Tabel 2.3225	Tabel 2.3226	Tabel 2.3227. Tabel 2.3228.
1.5	Tabel 2.3229. PDRB per kapita ADHB	Tabel 2.3230	Tabel 2.3231	Tabel 2.3232	Tabel 2.3233	Tabel 2.3234	Tabel 2.3235. Tabel 2.3236.
1.6	Tabel 2.3237. Nilai Tukar Petani (NTP)	Tabel 2.3238	Tabel 2.3239	Tabel 2.3240	Tabel 2.3241	Tabel 2.3242	Tabel 2.3243. Tabel 2.3244.
1.7	Tabel 2.3245. Indeks ketimpangan Williamson	Tabel 2.3246	Tabel 2.3247	Tabel 2.3248	Tabel 2.3249	Tabel 2.3250	Tabel 2.3251. Tabel 2.3252.
1.8	Tabel 2.3253. Persentase penduduk miskin (%)	Tabel 2.3254	Tabel 2.3255	Tabel 2.3256	Tabel 2.3257	Tabel 2.3258	Tabel 2.3259. Tabel 2.3260.
	Tabel 2.3261. Fokus Kesejahteraan	Tabel 2.3262	Tabel 2.3263	Tabel 2.3264	Tabel 2.3265	Tabel 2.3266	Tabel 2.3267. Tabel 2.3268.
1.	Tabel 2.3269. Pendidikan	Tabel 2.3270	Tabel 2.3271	Tabel 2.3272	Tabel 2.3273	Tabel 2.3274	Tabel 2.3275. Tabel 2.3276.
1.1	Tabel 2.3277. Angka melek huruf (%)	Tabel 2.3278	Tabel 2.3279	Tabel 2.3280	Tabel 2.3281	Tabel 2.3282	Tabel 2.3283. Tabel 2.3284.
1.2	Tabel 2.3285. Angka rata-rata lama sekolah	Tabel 2.3286	Tabel 2.3287	Tabel 2.3288	Tabel 2.3289	Tabel 2.3290	Tabel 2.3291. Tabel 2.3292.
1.3	Tabel 2.3293. Angka partisipasi kasar	Tabel 2.3294	Tabel 2.3295	Tabel 2.3296	Tabel 2.3297	Tabel 2.3298	Tabel 2.3299. Tabel 2.3300.

Tabel 2.3156. NO	Tabel 2.3157. BIDANG URUSAN/INDIKATOR	Tabel 2.3158. CAPAIAN					Tabel 2.3160. Interpre tasi
		Tabel 2.3166. 2009	Tabel 2.3167	Tabel 2.3168	Tabel 2.3169	Tabel 2.3170	Tabel 2.3161. Tercapai (<) Tabel 2.3162. sesuai (=) Tabel 2.3163.
1.3 .1.	Tabel 2.3307 PAUD (%)	Tabel 2.3307	Tabel 2.3307	Tabel 2.3307	Tabel 2.3307	Tabel 2.3306	Tabel 2.3308.
1.3 .2.	Tabel 2.3309 SD/MI (%)	Tabel 2.3310	Tabel 2.3311	Tabel 2.3311	Tabel 2.3312	Tabel 2.3313	Tabel 2.3316.
1.3 .3.	Tabel 2.3317 SMP/MTs (%)	Tabel 2.3318	Tabel 2.3319	Tabel 2.3320	Tabel 2.3321	Tabel 2.3322	Tabel 2.3324.
1.3 .4.	Tabel 2.3325 SMA/SMK/MA (%)	Tabel 2.3326	Tabel 2.3327	Tabel 2.3328	Tabel 2.3329	Tabel 2.3330	Tabel 2.3332.
1.4	Tabel 2.3333 Angka Pa	Tabel 2.3334	Tabel 2.3335	Tabel 2.3336	Tabel 2.3337	Tabel 2.3338	Tabel 2.3340.
Tabel 2.3341. 1.4.1.	Tabel 2.3342 Angka Partisipasi Murni (APM)	Tabel 2.3343	Tabel 2.3344	Tabel 2.3345	Tabel 2.3346	Tabel 2.3347	Tabel 2.3349.
Tabel 2.3350. 1.4.2.	Tabel 2.3351 Angka Partisipasi Murni (APM)	Tabel 2.3352	Tabel 2.3353	Tabel 2.3354	Tabel 2.3355	Tabel 2.3356	Tabel 2.3358.
Tabel 2.3359. 1.4.3.	Tabel 2.3360 Angka Partisipasi Murni (APM))	Tabel 2.3361	Tabel 2.3362	Tabel 2.3363	Tabel 2.3364	Tabel 2.3365	Tabel 2.3367.
2.	Tabel 2.3368 Kesehatan	Tabel 2.3369	Tabel 2.3370	Tabel 2.3371	Tabel 2.3372	Tabel 2.3373	Tabel 2.3375.
2.1	Tabel 2.3376. Angka kelangkaan gizi	Tabel 2.3377	Tabel 2.3378	Tabel 2.3379	Tabel 2.3380	Tabel 2.3381	Tabel 2.3383.
2.2	Tabel 2.3384. Angka Kematian Ibu dilihat dari Tabel 2.3385. Kematian Ibu Melahirkan/ 100.000	Tabel 2.3386	Tabel 2.3387	Tabel 2.3388	Tabel 2.3389	Tabel 2.3390	Tabel 2.3392.
2.3	Tabel 2.3393 Angka usia harapan hidup (Tahun)	Tabel 2.3394	Tabel 2.3395	Tabel 2.3396	Tabel 2.3397	Tabel 2.3398	Tabel 2.3400.
2.4	Tabel 2.3401 Persentase balita gizi buruk (%)	Tabel 2.3402	Tabel 2.3403	Tabel 2.3404	Tabel 2.3405	Tabel 2.3406	Tabel 2.3408.
3.	Tabel 2.3409 Ketenagakerjaan	Tabel 2.3410	Tabel 2.3411	Tabel 2.3412	Tabel 2.3413	Tabel 2.3414	Tabel 2.3416.
Tabel 2.3417. 3.1.	Tabel 2.3418 Rasio penduduk yang bekerja (%)	Tabel 2.3419	Tabel 2.3420	Tabel 2.3421	Tabel 2.3422	Tabel 2.3423	Tabel 2.3425.
	Tabel 2.3426 ASPEK	Tabel 2.3427	Tabel 2.3428	Tabel 2.3429	Tabel 2.3430	Tabel 2.3431	Tabel 2.3433.

Tabel 2.3156. NO	Tabel 2.3157. BIDANG URUSAN/INDIKATOR	Tabel 2.3158. CAPAIAN					Tabel 2.3160. Interpre tasi
		Tabel 2.3166. 2009	Tabel 2.3167	Tabel 2.3168	Tabel 2.3169	Tabel 2.3170	Tabel 2.3161. Tabel 2.3159. tercapai (<) Tabel 2.3162. sesuai (=) Tabel 2.3163.
	Tabel 2.3434. Fokus Layanan	Tabel 2.3435	Tabel 2.3436	Tabel 2.3437	Tabel 2.3438	Tabel 2.3439	Tabel 2.3440. Tabel 2.3441.
1.	Tabel 2.3442. Pendidikan	Tabel 2.3443	Tabel 2.3444	Tabel 2.3445	Tabel 2.3446	Tabel 2.3447	Tabel 2.3448. Tabel 2.3449.
1.1	Tabel 2.3450. Pendidikan Anak Usia Dini	Tabel 2.3451	Tabel 2.3452	Tabel 2.3453	Tabel 2.3454	Tabel 2.3455	Tabel 2.3456. Tabel 2.3457.
1.2	Tabel 2.3458. Pendidikan dasar	Tabel 2.3459	Tabel 2.3460	Tabel 2.3461	Tabel 2.3462	Tabel 2.3463	Tabel 2.3464. Tabel 2.3465.
1.2.1.	Tabel 2.3466. APK SD + MI	Tabel 2.3467	Tabel 2.3468	Tabel 2.3469	Tabel 2.3470	Tabel 2.3471	Tabel 2.3472. Tabel 2.3473.
1.2.2.	Tabel 2.3474. APM SD + MI	Tabel 2.3475	Tabel 2.3476	Tabel 2.3477	Tabel 2.3478	Tabel 2.3479	Tabel 2.3480. Tabel 2.3481.
1.2.3.	Tabel 2.3482. APK SMP + MTs	Tabel 2.3483	Tabel 2.3484	Tabel 2.3485	Tabel 2.3486	Tabel 2.3487	Tabel 2.3488. Tabel 2.3489.
1.2.4.	Tabel 2.3490. APM SMP + MTs	Tabel 2.3491	Tabel 2.3492	Tabel 2.3493	Tabel 2.3494	Tabel 2.3495	Tabel 2.3496. Tabel 2.3497.
1.2.5.	Tabel 2.3498. APK SMA + MA +	Tabel 2.3499	Tabel 2.3500	Tabel 2.3501	Tabel 2.3502	Tabel 2.3503	Tabel 2.3504. Tabel 2.3505.
1.2.6.	Tabel 2.3506. APM SMA	Tabel 2.3507	Tabel 2.3508	Tabel 2.3509	Tabel 2.3510	Tabel 2.3511	Tabel 2.3512. Tabel 2.3513.
1.2.1.	Tabel 2.3514. Penduduk yang berpendidikan	Tabel 2.3515	Tabel 2.3516	Tabel 2.3517	Tabel 2.3518	Tabel 2.3519	Tabel 2.3520. Tabel 2.3521.
1.2.2.	Tabel 2.3522. Rata-Rata Lama Sekolah (Tahun)	Tabel 2.3523	Tabel 2.3524	Tabel 2.3525	Tabel 2.3526	Tabel 2.3527	Tabel 2.3528. Tabel 2.3529.
1.3	Tabel 2.3530. Fasilitas Pendidikan:	Tabel 2.3531	Tabel 2.3532	Tabel 2.3533	Tabel 2.3534	Tabel 2.3535	Tabel 2.3536. Tabel 2.3537.
1.3.1.	Tabel 2.3538. Sekolah pendidikan SD/MTs	Tabel 2.3539	Tabel 2.3540	Tabel 2.3541	Tabel 2.3542	Tabel 2.3543	Tabel 2.3544. Tabel 2.3545.
1.3.2.	Tabel 2.3546. Sekolah perantara SMP/MTs dan	Tabel 2.3547	Tabel 2.3548	Tabel 2.3549	Tabel 2.3550	Tabel 2.3551	Tabel 2.3552. Tabel 2.3553.
1.4	Tabel 2.3554. Angka Putus Sekolah	Tabel 2.3555	Tabel 2.3556	Tabel 2.3557	Tabel 2.3558	Tabel 2.3559	Tabel 2.3560. Tabel 2.3561.

Tabel 2.3156. NO	Tabel 2.3157. BIDANG URUSAN/INDIKATOR	CAPAIAN					Tabel 2.3160. Interpre tasi
		Tabel 2.3166. 2009	Tabel 2.3167	Tabel 2.3168	Tabel 2.3169	Tabel 2.3170	Tabel 2.3161. Tercapai (<) Tabel 2.3162. sesuai (=) Tabel 2.3163.
1.5.1.	Tabel 2.3562. Angka Putus Sekolah (APS) SD/MI	Tabel 2.3562	Tabel 2.3563	Tabel 2.3564	Tabel 2.3565	Tabel 2.3566	Tabel 2.3567 Tabel 2.3568 Tabel 2.3569.
1.5.2.	Tabel 2.3570. Angka Putus Sekolah (APS)	Tabel 2.3570	Tabel 2.3571	Tabel 2.3572	Tabel 2.3573	Tabel 2.3574	Tabel 2.3575 Tabel 2.3576 Tabel 2.3577.
1.5.3.	Tabel 2.3578. Angka Putus Sekolah (APS)	Tabel 2.3578	Tabel 2.3579	Tabel 2.3580	Tabel 2.3581	Tabel 2.3582	Tabel 2.3583 Tabel 2.3584 Tabel 2.3585.
1.5.4.	Tabel 2.3586. Angka Putus Sekolah (APS) SMK	Tabel 2.3586	Tabel 2.3587	Tabel 2.3588	Tabel 2.3589	Tabel 2.3590	Tabel 2.3591 Tabel 2.3592 Tabel 2.3593.
1.5.	Tabel 2.3594. Angka Kelulusan:	Tabel 2.3594	Tabel 2.3595	Tabel 2.3596	Tabel 2.3597	Tabel 2.3598	Tabel 2.3599 Tabel 2.3600 Tabel 2.3601.
1.6.1.	Tabel 2.3602. Angka Kelulusan (AL) SD/MI	Tabel 2.3602	Tabel 2.3603	Tabel 2.3604	Tabel 2.3605	Tabel 2.3606	Tabel 2.3607 Tabel 2.3608 Tabel 2.3609.
1.6.2.	Tabel 2.3610. Angka Kelulusan (AL) SMP/MTs	Tabel 2.3610	Tabel 2.3611	Tabel 2.3612	Tabel 2.3613	Tabel 2.3614	Tabel 2.3615 Tabel 2.3616 Tabel 2.3617.
1.6.3.	Tabel 2.3618. Angka Kelulusan (AL) SMA/SMK/MA	Tabel 2.3618	Tabel 2.3619	Tabel 2.3620	Tabel 2.3621	Tabel 2.3622	Tabel 2.3623 Tabel 2.3624 Tabel 2.3625.
1.6.4.	Tabel 2.3626. Angka Kelulusan (AL) SMK	Tabel 2.3626	Tabel 2.3627	Tabel 2.3628	Tabel 2.3629	Tabel 2.3630	Tabel 2.3631 Tabel 2.3632 Tabel 2.3633.
1.6.5.	Tabel 2.3634. Guru yang memenuhi kualifikasi S1	Tabel 2.3634	Tabel 2.3635	Tabel 2.3636	Tabel 2.3637	Tabel 2.3638	Tabel 2.3639 Tabel 2.3640 Tabel 2.3641.
1.6.6.	Tabel 2.3642. S2 (orang)	Tabel 2.3642	Tabel 2.3643	Tabel 2.3644	Tabel 2.3645	Tabel 2.3646	Tabel 2.3647 Tabel 2.3648 Tabel 2.3649.
2.	Tabel 2.3650. Kesehatan	Tabel 2.3650	Tabel 2.3651	Tabel 2.3652	Tabel 2.3653	Tabel 2.3654	Tabel 2.3655 Tabel 2.3656 Tabel 2.3657.
2.1.	Tabel 2.3658. Angka Kematian Bayi /1000 KLH	Tabel 2.3658	Tabel 2.3659	Tabel 2.3660	Tabel 2.3661	Tabel 2.3662	Tabel 2.3663 Tabel 2.3664 Tabel 2.3665.
2.2.	Tabel 2.3666. Angka Kematian Ibu/100.000/KLH	Tabel 2.3666	Tabel 2.3667	Tabel 2.3668	Tabel 2.3669	Tabel 2.3670	Tabel 2.3671 Tabel 2.3672 Tabel 2.3673.
2.3.	Tabel 2.3674. Angka usia harapan hidup (Tahun)	Tabel 2.3674	Tabel 2.3675	Tabel 2.3676	Tabel 2.3677	Tabel 2.3678	Tabel 2.3679 Tabel 2.3680 Tabel 2.3681.
2.4.	Tabel 2.3682. Prevalensi Gizi Buruk dan Kurang	Tabel 2.3682	Tabel 2.3683	Tabel 2.3684	Tabel 2.3685	Tabel 2.3686	Tabel 2.3687 Tabel 2.3688 Tabel 2.3689.
2.5.	Tabel 2.3690. Rasio posyandu per satuan balita	Tabel 2.3690	Tabel 2.3691	Tabel 2.3692	Tabel 2.3693	Tabel 2.3694	Tabel 2.3695 Tabel 2.3696 Tabel 2.3697.



Tabel 2.3156. NO	Tabel 2.3157. BIDANG URUSAN/INDIKATOR	Tabel 2.3158. CAPAIAN					Tabel 2.3160. Interpre tasi	
		Tabel 2.3166. 2009	Tabel 2.3167	Tabel 2.3168	Tabel 2.3169	Tabel 2.3170	Tabel 2.3161. Tabel 2.3159. tercapai (<) Tabel 2.3162. sesuai (=) Tabel 2.3163.	
2.6	Rasio puskesmas, poliklinik, dan puskesmas pembantu	Tabel 2.3698.	Tabel 2.3700	Tabel 2.3701	Tabel 2.3702.	Tabel 2.3703.	Tabel 2.3704.	Tabel 2.3705.
2.7	Rasio Rumah Sakit per satuan	Tabel 2.3706.	Tabel 2.3708	Tabel 2.3709	Tabel 2.3710.	Tabel 2.3711.	Tabel 2.3712.	Tabel 2.3713.
2.8	Rasio dokter per satuan penduduk	Tabel 2.3714.	Tabel 2.3716	Tabel 2.3717	Tabel 2.3718.	Tabel 2.3719.	Tabel 2.3720.	Tabel 2.3721.
2.9	Rasio tenaga kesehatan per satuan	Tabel 2.3722.	Tabel 2.3724	Tabel 2.3725	Tabel 2.3726.	Tabel 2.3727.	Tabel 2.3728.	Tabel 2.3729.
2.10	Cakupan kompas kehidupan yang	Tabel 2.3730.	Tabel 2.3732	Tabel 2.3733	Tabel 2.3734.	Tabel 2.3735.	Tabel 2.3736.	Tabel 2.3737.
2.11	Cakupan perlongoran kesehatan	Tabel 2.3738.	Tabel 2.3740	Tabel 2.3741	Tabel 2.3742.	Tabel 2.3743.	Tabel 2.3744.	Tabel 2.3745.
2.12	Cakupan Desa Sehat Universal	Tabel 2.3746.	Tabel 2.3748	Tabel 2.3749	Tabel 2.3750.	Tabel 2.3751.	Tabel 2.3752.	Tabel 2.3753.
2.13	Cakupan Balita Sehat	Tabel 2.3754.	Tabel 2.3756	Tabel 2.3757	Tabel 2.3758.	Tabel 2.3759.	Tabel 2.3760.	Tabel 2.3761.
2.14	Cakupan penemuan dan pengobatan	Tabel 2.3762.	Tabel 2.3764	Tabel 2.3765	Tabel 2.3766.	Tabel 2.3767.	Tabel 2.3768.	Tabel 2.3769.
2.15	Cakupan penemuan dan pengobatan	Tabel 2.3770.	Tabel 2.3772	Tabel 2.3773	Tabel 2.3774.	Tabel 2.3775.	Tabel 2.3776.	Tabel 2.3777.
2.16	Cakupan pelayanan kesehatan	Tabel 2.3778.	Tabel 2.3780.	Tabel 2.3781	Tabel 2.3782.	Tabel 2.3783.	Tabel 2.3784.	Tabel 2.3785.
2.17	Cakupan kunjungan bayi	Tabel 2.3786.	Tabel 2.3788	Tabel 2.3789	Tabel 2.3790.	Tabel 2.3791.	Tabel 2.3792.	Tabel 2.3793.
2.18	Cakupan puskesmas	Tabel 2.3794.	Tabel 2.3796	Tabel 2.3797	Tabel 2.3798.	Tabel 2.3799.	Tabel 2.3800.	Tabel 2.3801.

Tabel 2.3156. NO	Tabel 2.3157. BIDANG URUSAN/INDIKATOR	CAPAIAN					Tabel 2.3160. Interpre tasi	
		Tabel 2.3166. 2009	Tabel 2.3167	Tabel 2.3168	Tabel 2.3169	Tabel 2.3170	Tabel 2.3161. tercapai (<) Tabel 2.3162. sesuai (=)	
2.19.		Tabel 2.3802. Cakupan pembantu puskesmas	Tabel 2.3803.	Tabel 2.3804	Tabel 2.3805	Tabel 2.3806.	Tabel 2.3807. Tabel 2.3808.	Tabel 2.3809.
3.	Pekerjaan Umum	Tabel 2.3810.	Tabel 2.3811	Tabel 2.3812	Tabel 2.3813	Tabel 2.3814	Tabel 2.3815.	Tabel 2.3817.
3.1		Tabel 2.3818. Proporsi panjang jaringan jalan	Tabel 2.3819	Tabel 2.3820	Tabel 2.3821	Tabel 2.3822	Tabel 2.3823.	Tabel 2.3824. Tabel 2.3825.
3.2		Tabel 2.3826. Proporsi panjang jaringan jalan	Tabel 2.3827	Tabel 2.3828	Tabel 2.3829	Tabel 2.3830	Tabel 2.3831.	Tabel 2.3832. Tabel 2.3833.
3.3		Tabel 2.3834. Proporsi panjang jaringan jalan	Tabel 2.3835	Tabel 2.3836	Tabel 2.3837	Tabel 2.3838	Tabel 2.3839.	Tabel 2.3840. Tabel 2.3841.
3.4		Tabel 2.3842. Proporsi panjang jaringan jalan	Tabel 2.3843	Tabel 2.3844	Tabel 2.3845	Tabel 2.3846	Tabel 2.3847.	Tabel 2.3848. Tabel 2.3849.
3.5		Tabel 2.3850. Rasio Jaringan Irigasi dalam Kondisi	Tabel 2.3851	Tabel 2.3852	Tabel 2.3853	Tabel 2.3854	Tabel 2.3855.	Tabel 2.3856. Tabel 2.3857.
3.6		Tabel 2.3858. Rasio tempat tinggal layak huni	Tabel 2.3859	Tabel 2.3860	Tabel 2.3861	Tabel 2.3862.	Tabel 2.3863.	Tabel 2.3864. Tabel 2.3865.
3.7		Tabel 2.3866. Panjang jalan dilalui Roda 4 (km)	Tabel 2.3867	Tabel 2.3868	Tabel 2.3869	Tabel 2.3870	Tabel 2.3871.	Tabel 2.3872. Tabel 2.3873.
3.8		Tabel 2.3874. Jalan Penghubung dari ibukota	Tabel 2.3875	Tabel 2.3876	Tabel 2.3877	Tabel 2.3878	Tabel 2.3879.	Tabel 2.3880. Tabel 2.3881.
3.9		Tabel 2.3882. Panjang jalan kabupaten dalam	Tabel 2.3883	Tabel 2.3884	Tabel 2.3885	Tabel 2.3886	Tabel 2.3887.	Tabel 2.3888. Tabel 2.3889.
3.10.		Tabel 2.3890. Luas irigasi	Tabel 2.3891	Tabel 2.3892	Tabel 2.3893	Tabel 2.3894	Tabel 2.3895.	Tabel 2.3896. Tabel 2.3897. Tabel 2.3898.
4.	Perencanaan Pembangunan	Tabel 2.3899.	Tabel 2.3900	Tabel 2.3901	Tabel 2.3902	Tabel 2.3903.	Tabel 2.3904.	Tabel 2.3905. Tabel 2.3906.

Tabel 2.3156. NO	Tabel 2.3157. BIDANG URUSAN/INDIKATOR	Tabel 2.3158. CAPAIAN					Tabel 2.3160. Interpre tasi
		Tabel 2.3166. 2009	Tabel 2.3167	Tabel 2.3168	Tabel 2.3169	Tabel 2.3170	Tabel 2.3161. Tercapai (<) Tabel 2.3162. sesuai (=)
4.1	Tabel 2.3907. Tersedianya buku dan alat tulis	Tabel 2.3907	Tabel 2.3908	Tabel 2.3909	Tabel 2.3910	Tabel 2.3911	Tabel 2.3912 Tabel 2.3913 Tabel 2.3914.
4.2	Tabel 2.3915. Tersedianya buku dan alat tulis	Tabel 2.3915	Tabel 2.3916	Tabel 2.3917	Tabel 2.3918	Tabel 2.3919	Tabel 2.3920 Tabel 2.3921 Tabel 2.3922.
4.3	Tabel 2.3923. Tersedianya buku dan alat tulis	Tabel 2.3923	Tabel 2.3924	Tabel 2.3925	Tabel 2.3926	Tabel 2.3927	Tabel 2.3928 Tabel 2.3929 Tabel 2.3930.
4.4	Tabel 2.3931. Penjabaran Program RPJMD	Tabel 2.3931	Tabel 2.3932	Tabel 2.3933	Tabel 2.3934	Tabel 2.3935	Tabel 2.3936 Tabel 2.3937 Tabel 2.3938.
5.	<b>Tabel 2.3939. Lingkungan Hidup</b>	Tabel 2.3940	Tabel 2.3941	Tabel 2.3942	Tabel 2.3943	Tabel 2.3944	Tabel 2.3945 Tabel 2.3946.
5.1	Tabel 2.3947. Persentase Penduduk berakses	Tabel 2.3947	Tabel 2.3948	Tabel 2.3949	Tabel 2.3950	Tabel 2.3951	Tabel 2.3952 Tabel 2.3953 Tabel 2.3954.
5.2	Tabel 2.3955. Penegakan hukum lingkungan	Tabel 2.3955	Tabel 2.3956	Tabel 2.3957	Tabel 2.3958	Tabel 2.3959	Tabel 2.3960 Tabel 2.3961 Tabel 2.3962.
6.	<b>Tabel 2.3963. Pemberdayaan Masyarakat dan</b>	Tabel 2.3964	Tabel 2.3965	Tabel 2.3966	Tabel 2.3967	Tabel 2.3968	Tabel 2.3969 Tabel 2.3970.
6.1	Tabel 2.3971. Rasio KDRT (kasus)	Tabel 2.3971	Tabel 2.3972	Tabel 2.3973	Tabel 2.3974	Tabel 2.3975	Tabel 2.3976 Tabel 2.3977 Tabel 2.3978.
6.2	Tabel 2.3979. Partisipasi angkatan kerja	Tabel 2.3979	Tabel 2.3980	Tabel 2.3981	Tabel 2.3982	Tabel 2.3983	Tabel 2.3984 Tabel 2.3985 Tabel 2.3986.
7.	<b>Tabel 2.3987. Keluarga Berencana dan Keluarga</b>	Tabel 2.3988	Tabel 2.3989	Tabel 2.3990	Tabel 2.3991	Tabel 2.3992	Tabel 2.3993 Tabel 2.3994.
7.1	Tabel 2.3995. Rata-rata jumlah anak per keluarga	Tabel 2.3995	Tabel 2.3996	Tabel 2.3997	Tabel 2.3998	Tabel 2.3999	Tabel 2.4000 Tabel 2.4001 Tabel 2.4002.
7.2	Tabel 2.4003. Jumlah Akseptor KB	Tabel 2.4003	Tabel 2.4004	Tabel 2.4005	Tabel 2.4006	Tabel 2.4007	Tabel 2.4008 Tabel 2.4009 Tabel 2.4010.
7.3	Tabel 2.4011. Cakupan peserta KB aktif	Tabel 2.4011	Tabel 2.4012	Tabel 2.4013	Tabel 2.4014	Tabel 2.4015	Tabel 2.4016 Tabel 2.4017 Tabel 2.4018.

Tabel 2.3156. NO	Tabel 2.3157. BIDANG URUSAN/INDIKATOR	Tabel 2.3158. CAPAIAN					Tabel 2.3160. Interpre tasi
		Tabel 2.3166. 2009	Tabel 2.3167	Tabel 2.3168	Tabel 2.3169	Tabel 2.3170	Tabel 2.3161. Tercapai (<) Tabel 2.3162. sesuai (=) Tabel 2.3163.
7.4	Tabel 2.4019. Keluarga Pra Sejahtera dan	Tabel 2.4020	Tabel 2.4021	Tabel 2.4022	Tabel 2.4023	Tabel 2.4024	Tabel 2.4025 Tabel 2.4026.
8.	Tabel 2.4027. Sosial	Tabel 2.4028	Tabel 2.4029	Tabel 2.4030	Tabel 2.4031	Tabel 2.4032	Tabel 2.4033 Tabel 2.4034.
8.1	Tabel 2.4035. Sarana sosial seperti panti asuhan.	Tabel 2.4036	Tabel 2.4037	Tabel 2.4038	Tabel 2.4039	Tabel 2.4040	Tabel 2.4041 Tabel 2.4042.
8.2	Tabel 2.4043. PMKS yg memperoleh bantuan	Tabel 2.4044	Tabel 2.4045	Tabel 2.4046	Tabel 2.4047	Tabel 2.4048	Tabel 2.4049 Tabel 2.4050.
8.3	Tabel 2.4051. Penanganan penyanggah masalah	Tabel 2.4052	Tabel 2.4053	Tabel 2.4054	Tabel 2.4055	Tabel 2.4056	Tabel 2.4057 Tabel 2.4058.
9.	Tabel 2.4059. Ketenagakerjaan	Tabel 2.4060	Tabel 2.4061	Tabel 2.4062	Tabel 2.4063	Tabel 2.4064	Tabel 2.4065 Tabel 2.4066.
9.1	Tabel 2.4067. Tingkat partisipasi angkatan kerja	Tabel 2.4068	Tabel 2.4069	Tabel 2.4070	Tabel 2.4071	Tabel 2.4072	Tabel 2.4073 Tabel 2.4074.
9.2	Tabel 2.4075. Pencari kerja yang ditempatkan	Tabel 2.4076	Tabel 2.4077	Tabel 2.4078	Tabel 2.4079	Tabel 2.4080	Tabel 2.4081 Tabel 2.4082.
9.3	Tabel 2.4083. Tingkat pengangguran terbuka (%)	Tabel 2.4084	Tabel 2.4085	Tabel 2.4086	Tabel 2.4087	Tabel 2.4088	Tabel 2.4089 Tabel 2.4090.
10.	Tabel 2.4091. Koperasi Usaha Kecil dan	Tabel 2.4092	Tabel 2.4093	Tabel 2.4094	Tabel 2.4095	Tabel 2.4096	Tabel 2.4097 Tabel 2.4098.
10.1.	Tabel 2.4099. Persentase koperasi aktif (%)	Tabel 2.4100	Tabel 2.4101	Tabel 2.4102	Tabel 2.4103	Tabel 2.4104	Tabel 2.4105 Tabel 2.4106.
10.2.	Tabel 2.4107. Jumlah UKM non BPR (Unit)	Tabel 2.4108	Tabel 2.4109	Tabel 2.4110	Tabel 2.4111	Tabel 2.4112	Tabel 2.4113 Tabel 2.4114.
10.3.	Tabel 2.4115. Jumlah BPR/LKM (unit)	Tabel 2.4116	Tabel 2.4117	Tabel 2.4118	Tabel 2.4119	Tabel 2.4120	Tabel 2.4121 Tabel 2.4122.
10.4.	Tabel 2.4123. Usaha Mikro dan Kecil (Unit)	Tabel 2.4124	Tabel 2.4125	Tabel 2.4126	Tabel 2.4127	Tabel 2.4128	Tabel 2.4129 Tabel 2.4130.
11.	Tabel 2.4131. Penanaman Modal	Tabel 2.4132	Tabel 2.4133	Tabel 2.4134	Tabel 2.4135	Tabel 2.4136	Tabel 2.4137 Tabel 2.4138.

Tabel 2.3156. NO	Tabel 2.3157. BIDANG URUSAN/INDIKATOR	Tabel 2.3158. CAPAIAN					Tabel 2.3160. Interpre tasi
		Tabel 2.3166. 2009	Tabel 2.3167	Tabel 2.3168	Tabel 2.3169	Tabel 2.3170	Tabel 2.3161. Tercapai (<) Tabel 2.3162. sesuai (=) Tabel 2.3163.
11.1.	Tabel 2.4139. Jumlah investor berskala nasional	Tabel 2.4140	Tabel 2.4141	Tabel 2.4142	Tabel 2.4143	Tabel 2.4144	Tabel 2.4145. Tabel 2.4146.
11.2.	Tabel 2.4147. Jumlah nilai investasi	Tabel 2.4148	Tabel 2.4149	Tabel 2.4150	Tabel 2.4151	Tabel 2.4152	Tabel 2.4153. Tabel 2.4154.
11.3.	Tabel 2.4155. Daya serap tenaga kerja (%)	Tabel 2.4156	Tabel 2.4157	Tabel 2.4158	Tabel 2.4159	Tabel 2.4160	Tabel 2.4161. Tabel 2.4162.
11.4.	Tabel 2.4163. Kenaikan / penurunan Nilai	Tabel 2.4164	Tabel 2.4165	Tabel 2.4166	Tabel 2.4167	Tabel 2.4168	Tabel 2.4169. Tabel 2.4170.
12.	Tabel 2.4171. Ketahanan Pangan	Tabel 2.4172	Tabel 2.4173	Tabel 2.4174	Tabel 2.4175	Tabel 2.4176	Tabel 2.4177. Tabel 2.4178.
12.1.	Tabel 2.4179. Regulasi ketahanan pangan	Tabel 2.4180	Tabel 2.4181	Tabel 2.4182	Tabel 2.4183	Tabel 2.4184	Tabel 2.4185. Tabel 2.4186.
12.2.	Tabel 2.4187. Ketersediaan pangan utama	Tabel 2.4188	Tabel 2.4189	Tabel 2.4190	Tabel 2.4191	Tabel 2.4192	Tabel 2.4193. Tabel 2.4194.
12.2.1.	Tabel 2.4195. Padi (ton)	Tabel 2.4196	Tabel 2.4197	Tabel 2.4198	Tabel 2.4199	Tabel 2.4200	Tabel 2.4201. Tabel 2.4202.
12.2.2.	Tabel 2.4203. Jagung (ton)	Tabel 2.4204	Tabel 2.4205	Tabel 2.4206	Tabel 2.4207	Tabel 2.4208	Tabel 2.4209. Tabel 2.4210.
12.2.3.	Tabel 2.4211. Kedele (ton)	Tabel 2.4212	Tabel 2.4213	Tabel 2.4214	Tabel 2.4215	Tabel 2.4216	Tabel 2.4217. Tabel 2.4218.
12.2.4.	Tabel 2.4219. Daging	Tabel 2.4220	Tabel 2.4221	Tabel 2.4222	Tabel 2.4223	Tabel 2.4224	Tabel 2.4225. Tabel 2.4226.
13.	Tabel 2.4227. Statistik	Tabel 2.4228	Tabel 2.4229	Tabel 2.4230	Tabel 2.4231	Tabel 2.4232	Tabel 2.4233. Tabel 2.4234.
23.1.	Tabel 2.4235. Buku Provinsi Dalam Angka	Tabel 2.4236	Tabel 2.4237	Tabel 2.4238	Tabel 2.4239	Tabel 2.4240	Tabel 2.4241. Tabel 2.4242.
14.	Tabel 2.4243. Kearsipan	Tabel 2.4244	Tabel 2.4245	Tabel 2.4246	Tabel 2.4247	Tabel 2.4248	Tabel 2.4249. Tabel 2.4250.
24.1.	Tabel 2.4251. Pengelolaan arsip secara baku	Tabel 2.4252	Tabel 2.4253	Tabel 2.4254	Tabel 2.4255	Tabel 2.4256	Tabel 2.4257. Tabel 2.4258.
15.	Tabel 2.4259. Komunikasi dan Informatika	Tabel 2.4260	Tabel 2.4261	Tabel 2.4262	Tabel 2.4263	Tabel 2.4264	Tabel 2.4265. Tabel 2.4266.
25.1.	Tabel 2.4267. Jumlah jaringan komunikasi	Tabel 2.4268	Tabel 2.4269	Tabel 2.4270	Tabel 2.4271	Tabel 2.4272	Tabel 2.4273. Tabel 2.4274.

Tabel 2.3156. NO	Tabel 2.3157. BIDANG URUSAN/INDIKATOR	Tabel 2.3158. CAPAIAN					Tabel 2.3160. Interpre tasi
		Tabel 2.3166. 2009	Tabel 2.3167	Tabel 2.3168	Tabel 2.3169	Tabel 2.3170	Tabel 2.3161. Tercapai (<) Tabel 2.3162. sesuai (=) Tabel 2.3163.
25.2.	Tabel 2.4275. Rasio wartel	Tabel 2.4276	Tabel 2.4277	Tabel 2.4278	Tabel 2.4279	Tabel 2.4280	Tabel 2.4281 Tabel 2.4282.
25.3.	Tabel 2.4283. Jumlah surat kabar nasional/lokal	Tabel 2.4284	Tabel 2.4285	Tabel 2.4286	Tabel 2.4287	Tabel 2.4288	Tabel 2.4289 Tabel 2.4290.
25.4.	Tabel 2.4291. Jumlah penyiaran radio/TV lokal	Tabel 2.4292	Tabel 2.4293	Tabel 2.4294	Tabel 2.4295	Tabel 2.4296	Tabel 2.4297 Tabel 2.4298.
25.5.	Tabel 2.4299. Web site milik pemerintah daerah	Tabel 2.4300	Tabel 2.4301	Tabel 2.4302	Tabel 2.4303	Tabel 2.4304	Tabel 2.4305 Tabel 2.4306.
25.6.	Tabel 2.4307. Pameran/expo	Tabel 2.4308	Tabel 2.4309	Tabel 2.4310	Tabel 2.4311	Tabel 2.4312	Tabel 2.4313 Tabel 2.4314.
16.	<b>Tabel 2.4315. Perpustakaan</b>	Tabel 2.4316	Tabel 2.4317	Tabel 2.4318	Tabel 2.4319	Tabel 2.4320	Tabel 2.4321 Tabel 2.4322.
26.1.	Tabel 2.4323. Jumlah perpustakaan	Tabel 2.4324	Tabel 2.4325	Tabel 2.4326	Tabel 2.4327	Tabel 2.4328	Tabel 2.4329 Tabel 2.4330.
26.2.	Tabel 2.4331. Jumlah pengunjung perpustakaan	Tabel 2.4332	Tabel 2.4333	Tabel 2.4334	Tabel 2.4335	Tabel 2.4336	Tabel 2.4337 Tabel 2.4338.
26.3.	Tabel 2.4339. Koleksi buku yang tersedia di	Tabel 2.4340	Tabel 2.4341	Tabel 2.4342	Tabel 2.4343	Tabel 2.4344	Tabel 2.4345 Tabel 2.4346.
	<b>Tabel 2.4347. Fokus Layanan</b>	Tabel 2.4348	Tabel 2.4349	Tabel 2.4350	Tabel 2.4351	Tabel 2.4352	Tabel 2.4353 Tabel 2.4354.
1.	<b>Tabel 2.4355. Pertanian</b>	Tabel 2.4356	Tabel 2.4357	Tabel 2.4358	Tabel 2.4359	Tabel 2.4360	Tabel 2.4361 Tabel 2.4362.
1.1.	Tabel 2.4363. Produktivitas Padi (kw/ha)	Tabel 2.4364	Tabel 2.4365	Tabel 2.4366	Tabel 2.4367	Tabel 2.4368	Tabel 2.4369 Tabel 2.4370.
1.2.	Tabel 2.4371. Produktivitas Jagung (kw/ha)	Tabel 2.4372	Tabel 2.4373	Tabel 2.4374	Tabel 2.4375	Tabel 2.4376	Tabel 2.4377 Tabel 2.4378.
1.3.	Tabel 2.4379. Produktivitas Kedele (kw/ha)	Tabel 2.4380	Tabel 2.4381	Tabel 2.4382	Tabel 2.4383	Tabel 2.4384	Tabel 2.4385 Tabel 2.4386.
1.4.	Tabel 2.4387. Kontribusi sektor pertanian terhadap	Tabel 2.4388	Tabel 2.4389	Tabel 2.4390	Tabel 2.4391	Tabel 2.4392.	Tabel 2.4393 Tabel 2.4394.
1.5.	Tabel 2.4395. Kontribusi sektor perikanan	Tabel 2.4396	Tabel 2.4397	Tabel 2.4398	Tabel 2.4399	Tabel 2.4400.	Tabel 2.4401 Tabel 2.4402.
1.6.	Tabel 2.4403. Kontribusi sektor perkebunan PDRB	Tabel 2.4404	Tabel 2.4405	Tabel 2.4406	Tabel 2.4407	Tabel 2.4408	Tabel 2.4409 Tabel 2.4410.

Tabel 2.3156. NO	Tabel 2.3157. BIDANG URUSAN/INDIKATOR	Tabel 2.3158. CAPAIAN					Tabel 2.3159. tercapai (<)	Tabel 2.3160. sesuai (=)	Tabel 2.3161. Tabel 2.3162. Tabel 2.3163.
		Tabel 2.3166. 2009	Tabel 2.3167	Tabel 2.3168	Tabel 2.3169	Tabel 2.3170	Tabel 2.3171	Tabel 2.3172.	
1.7		Tabel 2.4411	Tabel 2.4412	Tabel 2.4413	Tabel 2.4414	Tabel 2.4415	Tabel 2.4416	Tabel 2.4417	Tabel 2.4418.
		Kontribusi sektor peternakan							
1.8		Tabel 2.4419	Tabel 2.4420	Tabel 2.4421	Tabel 2.4422	Tabel 2.4423	Tabel 2.4424	Tabel 2.4425	Tabel 2.4426.
		Kontribusi sektor perikanan							
1.9		Tabel 2.4427	Tabel 2.4428	Tabel 2.4429	Tabel 2.4430	Tabel 2.4431	Tabel 2.4432	Tabel 2.4433	Tabel 2.4434.
		Kontribusi sektor kehutanan							
2.		Tabel 2.4435	Tabel 2.4436	Tabel 2.4437	Tabel 2.4438	Tabel 2.4439	Tabel 2.4440	Tabel 2.4441	Tabel 2.4442.
		Tabel 2.4435. Kehutanan							
2.1		Tabel 2.4443	Tabel 2.4444	Tabel 2.4445	Tabel 2.4446	Tabel 2.4447	Tabel 2.4448	Tabel 2.4449	Tabel 2.4450.
		Kontribusi sektor kehutanan							
3.		Tabel 2.4451	Tabel 2.4452	Tabel 2.4453	Tabel 2.4454	Tabel 2.4455	Tabel 2.4456	Tabel 2.4457	Tabel 2.4458.
		Energi dan Sumber Daya Mineral							
3.1		Tabel 2.4459	Tabel 2.4460	Tabel 2.4461	Tabel 2.4462	Tabel 2.4463	Tabel 2.4464	Tabel 2.4465	Tabel 2.4466.
		Kontribusi sektor pertambangan							
4.		Tabel 2.4467	Tabel 2.4468	Tabel 2.4469	Tabel 2.4470	Tabel 2.4471	Tabel 2.4472	Tabel 2.4473	Tabel 2.4474.
		Pariwisata							
4.1		Tabel 2.4475	Tabel 2.4476	Tabel 2.4477	Tabel 2.4478	Tabel 2.4479	Tabel 2.4480	Tabel 2.4481	Tabel 2.4482.
		Kontribusi sektor pariwisata							
5.		Tabel 2.4483	Tabel 2.4484	Tabel 2.4485	Tabel 2.4486	Tabel 2.4487	Tabel 2.4488	Tabel 2.4489	Tabel 2.4490.
		Kelautan dan Perikanan							
5.2		Tabel 2.4491	Tabel 2.4492	Tabel 2.4493	Tabel 2.4494	Tabel 2.4495	Tabel 2.4496	Tabel 2.4497	Tabel 2.4499.
		Produksi perikanan 514.428,80							
5.3		Tabel 2.4500	Tabel 2.4501	Tabel 2.4502	Tabel 2.4503	Tabel 2.4504	Tabel 2.4505	Tabel 2.4506	Tabel 2.4507.
		Konsumsi ikan							
6.		Tabel 2.4508	Tabel 2.4509	Tabel 2.4510	Tabel 2.4511	Tabel 2.4512	Tabel 2.4513	Tabel 2.4514	Tabel 2.4515.
		Tabel 2.4508. Perdagangan							
6.1		Tabel 2.4516	Tabel 2.4517	Tabel 2.4518	Tabel 2.4519	Tabel 2.4520	Tabel 2.4521	Tabel 2.4522	Tabel 2.4523.
		Kontribusi sektor Perdagangan							
6.2		Tabel 2.4524	Tabel 2.4525	Tabel 2.4526	Tabel 2.4527	Tabel 2.4528	Tabel 2.4529	Tabel 2.4530	Tabel 2.4531.
		Volume Ekspor (Juta ton)							
6.3	Tabel 2.4532. Nilai Ekspor (Milyar US\$)	Tabel 2.4533	Tabel 2.4534	Tabel 2.4535	Tabel 2.4536	Tabel 2.4537	Tabel 2.4538	Tabel 2.4539	Tabel 2.4539.
6.4	Tabel 2.4540. Volume Impor (Juta ton)	Tabel 2.4541	Tabel 2.4542	Tabel 2.4543	Tabel 2.4544	Tabel 2.4545	Tabel 2.4546	Tabel 2.4547	Tabel 2.4547.
6.5	Tabel 2.4548. Nilai Impor (Milyar US\$)	Tabel 2.4549	Tabel 2.4550	Tabel 2.4551	Tabel 2.4552	Tabel 2.4553	Tabel 2.4554	Tabel 2.4555	Tabel 2.4555.

Tabel 2.3156. NO	Tabel 2.3157. BIDANG URUSAN/INDIKATOR	CAPAIAN					Tabel 2.3160. Interpre- tasi
		Tabel 2.3166. 2009	Tabel 2.3167	Tabel 2.3168	Tabel 2.3169	Tabel 2.3170	Tabel 2.3161. Tercapai (<) Tabel 2.3162. sesuai (=) Tabel 2.3163.
6.6	Tabel 2.4556. Nilai Bersih Perdagangan (Milyar US\$)	Tabel 2.4557	Tabel 2.4558	Tabel 2.4559	Tabel 2.4560	Tabel 2.4561	Tabel 2.4562. Tabel 2.4563.
7.	Tabel 2.4564. Perindustrian	Tabel 2.4565	Tabel 2.4566	Tabel 2.4567	Tabel 2.4568	Tabel 2.4569	Tabel 2.4570. Tabel 2.4571.
7.1	Tabel 2.4572. Kontribusi sektor Industri terhadap	Tabel 2.4573	Tabel 2.4574	Tabel 2.4575	Tabel 2.4576	Tabel 2.4577	Tabel 2.4578. Tabel 2.4579.
7.2	Tabel 2.4580. Kontribusi industri rumah tangga	Tabel 2.4581	Tabel 2.4582	Tabel 2.4583	Tabel 2.4584	Tabel 2.4585	Tabel 2.4586. Tabel 2.4587.
	Tabel 2.4588. ASPEK DAYA SAING ASPEK DAYA SAING DAERAH	Tabel 2.4589	Tabel 2.4590	Tabel 2.4591	Tabel 2.4592	Tabel 2.4593	Tabel 2.4594. Tabel 2.4595.
	Tabel 2.4596. Fokus Kemampuan Fokus Kemampuan Ekonomi Daerah	Tabel 2.4597	Tabel 2.4598	Tabel 2.4599	Tabel 2.4600	Tabel 2.4601	Tabel 2.4602. Tabel 2.4603.
1.	Tabel 2.4604. Otonomi Daerah, Pemerintahan	Tabel 2.4605	Tabel 2.4606	Tabel 2.4607	Tabel 2.4608	Tabel 2.4609	Tabel 2.4610. Tabel 2.4611.
1.1	Tabel 2.4612. Pengeluaran konsumsi rumah	Tabel 2.4613	Tabel 2.4614	Tabel 2.4615	Tabel 2.4616	Tabel 2.4617	Tabel 2.4618. Tabel 2.4619.
1.2	Tabel 2.4620. Pengeluaran konsumsi non pangan	Tabel 2.4621	Tabel 2.4622	Tabel 2.4623	Tabel 2.4624	Tabel 2.4625	Tabel 2.4626. Tabel 2.4627.
1.3	Tabel 2.4628. Produktivitas total daerah	Tabel 2.4629	Tabel 2.4630	Tabel 2.4631	Tabel 2.4632	Tabel 2.4633	Tabel 2.4634. Tabel 2.4635.
2.	Tabel 2.4636. Pertanian	Tabel 2.4637	Tabel 2.4638	Tabel 2.4639	Tabel 2.4640	Tabel 2.4641	Tabel 2.4642. Tabel 2.4643.
2.1	Tabel 2.4644. Nilai tukar petani	Tabel 2.4645	Tabel 2.4646	Tabel 2.4647	Tabel 2.4648	Tabel 2.4649	Tabel 2.4650. Tabel 2.4651.
	Tabel 2.4652. Tabel 2.4653	Tabel 2.4654	Tabel 2.4655	Tabel 2.4656	Tabel 2.4657	Tabel 2.4658	Tabel 2.4659.



Tabel 2.3156. NO	Tabel 2.3157. BIDANG URUSAN/INDIKATOR	Tabel 2.3158. CAPAIAN					Tabel 2.3160. Interpre tasi
		Tabel 2.3166. 2009	Tabel 2.3167	Tabel 2.3168	Tabel 2.3169	Tabel 2.3170	Tabel 2.3161. Tercapai (<) Tabel 2.3162. sesuai (=) Tabel 2.3163.
1.	Tabel 2.4660.	Tabel 2.4661.	Tabel 2.4662.	Tabel 2.4663.	Tabel 2.4664.	Tabel 2.4665.	Tabel 2.4667.
1.1	Tabel 2.4668. Angka kriminalitas yang tertangani	Tabel 2.4669.	Tabel 2.4670.	Tabel 2.4671.	Tabel 2.4672.	Tabel 2.4673.	Tabel 2.4674.
1.2	Tabel 2.4676. Jumlah demo	Tabel 2.4677.	Tabel 2.4678.	Tabel 2.4679.	Tabel 2.4680.	Tabel 2.4681.	Tabel 2.4682.
1.3	Tabel 2.4684. Lama proses perijinan	Tabel 2.4685.	Tabel 2.4686.	Tabel 2.4687.	Tabel 2.4688.	Tabel 2.4689.	Tabel 2.4690.
1.4	Tabel 2.4692. Jumlah Perda yang menabung	Tabel 2.4693.	Tabel 2.4694.	Tabel 2.4695.	Tabel 2.4696.	Tabel 2.4697.	Tabel 2.4698.
1.5	Tabel 2.4700. Persentase desa berstatus	Tabel 2.4701.	Tabel 2.4702.	Tabel 2.4703.	Tabel 2.4704.	Tabel 2.4705.	Tabel 2.4706.
	Tabel 2.4708.	Tabel 2.4709.	Tabel 2.4710.	Tabel 2.4711.	Tabel 2.4712.	Tabel 2.4713.	Tabel 2.4714.
1.	Tabel 2.4716. Ketenagakerjaan	Tabel 2.4717.	Tabel 2.4718.	Tabel 2.4719.	Tabel 2.4720.	Tabel 2.4721.	Tabel 2.4722.
1.1	Tabel 2.4724. Rasio lulusan S1/S2/S3	Tabel 2.4725.	Tabel 2.4726.	Tabel 2.4727.	Tabel 2.4728.	Tabel 2.4729.	Tabel 2.4730.
1.2	Tabel 2.4737. Rasio ketergantungan	Tabel 2.4738.	Tabel 2.4739.	Tabel 2.4740.	Tabel 2.4741.	Tabel 2.4742.	Tabel 2.4743.

## 2.1.5. Ekonomi dan Keuangan Daerah

**Tabel 2.4742.** Secara umum gambaran hasil Analisis Ekonomi dan Keuangan Daerah secara umum dapat dilihat pada tabel berikut :

Tabel 2.4743.

Tabel 2.75.

*Tabel 2.4744. Perkembangan Indikator Makro Ekonomi Provinsi Sumatera Utara*

*Tabel 2.4745.*

Tabel 2.4746.	Tabel 2.4747.	Tabel 2.4748.	Tabel 2.4749.	Tabel 2.4750.	Tabel 2.4751.
		Tabel 2.4755.	Tabel 2.4756.	Tabel 2.4758.	Tabel 2.4759.
Tabel 2.4760.	Tabel 2.4761.	Tabel 2.4762.	Tabel 2.4763.	Tabel 2.4764.	Tabel 2.4765.
Tabel 2.4768.	Tabel 2.4769.	Tabel 2.4770.	Tabel 2.4771.	Tabel 2.4772.	Tabel 2.4773.
Tabel 2.4776.	Tabel 2.4777.	Tabel 2.4778.	Tabel 2.4779.	Tabel 2.4780.	Tabel 2.4781.
Tabel 2.4784.	Tabel 2.4785.	Tabel 2.4786.	Tabel 2.4787.	Tabel 2.4788.	Tabel 2.4789.
Tabel 2.4792.	Tabel 2.4793.	Tabel 2.4794.	Tabel 2.4795.	Tabel 2.4796.	Tabel 2.4797.
Tabel 2.4800.	Tabel 2.4801.	Tabel 2.4802.	Tabel 2.4803.	Tabel 2.4804.	Tabel 2.4805.
Tabel 2.4808.	Tabel 2.4809.	Tabel 2.4810.	Tabel 2.4811.	Tabel 2.4812.	Tabel 2.4813.
Tabel 2.4817. - Pertanian		Tabel 2.4818.	Tabel 2.4819.	Tabel 2.4820.	Tabel 2.4821.
Tabel 2.4825. - Pertambangan & Penggalian		Tabel 2.4826.	Tabel 2.4827.	Tabel 2.4828.	Tabel 2.4829.
Tabel 2.4833. - Industri Pengolahan		Tabel 2.4834.	Tabel 2.4835.	Tabel 2.4836.	Tabel 2.4837.
Tabel 2.4841. - Listrik, Gas dan Air Bersih		Tabel 2.4842.	Tabel 2.4843.	Tabel 2.4844.	Tabel 2.4845.
Tabel 2.4849. - Bangunan		Tabel 2.4850.	Tabel 2.4851.	Tabel 2.4852.	Tabel 2.4853.
Tabel 2.4857. - Perdagangan, Hotel & Restoran		Tabel 2.4858.	Tabel 2.4859.	Tabel 2.4860.	Tabel 2.4861.
Tabel 2.4865. - Pengangkutan dan komunikasi		Tabel 2.4866.	Tabel 2.4867.	Tabel 2.4868.	Tabel 2.4869.
Tabel 2.4873. - Keuangan, persewaan & jasa perusahaan		Tabel 2.4874.	Tabel 2.4875.	Tabel 2.4876.	Tabel 2.4877.
Tabel 2.4881. - Jasa – jasa		Tabel 2.4882.	Tabel 2.4883.	Tabel 2.4884.	Tabel 2.4885.
Tabel 2.4888.	Tabel 2.4889.				
	Produktivitas Sektoral yang	Tabel 2.4890.	Tabel 2.4891.	Tabel 2.4892.	Tabel 2.4893.
Tabel 2.4896.	Tabel 2.4897.	Tabel 2.4898.	Tabel 2.4899.	Tabel 2.4900.	Tabel 2.4901.
	- Pertanian				

Tabel 2.4904.	Tabel 2.4905	Tabel 2.4906	Tabel 2.4907	Tabel 2.4908.	Tabel 2.4909	Tabel 2.4910	Tabel 2.4911.
Tabel 2.4912.	Tabel 2.4913	Tabel 2.4914	Tabel 2.4915	Tabel 2.4916.	Tabel 2.4917	Tabel 2.4918	Tabel 2.4919.
Tabel 2.4920.	Tabel 2.4921	Tabel 2.4922	Tabel 2.4923	Tabel 2.4924.	Tabel 2.4925	Tabel 2.4926	Tabel 2.4927.
Tabel 2.4928.	Tabel 2.4929	Tabel 2.4930	Tabel 2.4931	Tabel 2.4932.	Tabel 2.4933	Tabel 2.4934	Tabel 2.4935.
Tabel 2.4936.	Tabel 2.4937	Tabel 2.4938	Tabel 2.4939	Tabel 2.4940.	Tabel 2.4941	Tabel 2.4942	Tabel 2.4943.
Tabel 2.4944.	Tabel 2.4945	Tabel 2.4946	Tabel 2.4947	Tabel 2.4948.	Tabel 2.4949	Tabel 2.4950	Tabel 2.4951.
Tabel 2.4952.	Tabel 2.4953	Tabel 2.4954	Tabel 2.4955	Tabel 2.4956.	Tabel 2.4957	Tabel 2.4958	Tabel 2.4959.
Tabel 2.4960.	Tabel 2.4961	Tabel 2.4962	Tabel 2.4963	Tabel 2.4964.	Tabel 2.4965	Tabel 2.4966	Tabel 2.4967.
Tabel 2.4968.	Tabel 2.4969.	Tabel 2.4970	Tabel 2.4971	Tabel 2.4972.	Tabel 2.4973	Tabel 2.4974	Tabel 2.4975.
Tabel 2.4976.	Tabel 2.4977	Tabel 2.4978	Tabel 2.4979	Tabel 2.4980.	Tabel 2.4981	Tabel 2.4982	Tabel 2.4983.
Tabel 2.4984.	Tabel 2.4985	Tabel 2.4986	Tabel 2.4987	Tabel 2.4988.	Tabel 2.4989	Tabel 2.4990	Tabel 2.4991.
Tabel 2.4992.	Tabel 2.4993.	Tabel 2.4994	Tabel 2.4995	Tabel 2.4996	Tabel 2.4997	Tabel 2.4998	Tabel 2.4999.
	Tabel 2.5001	Tabel 2.5002	Tabel 2.5003	Tabel 2.5004.	Tabel 2.5005	Tabel 2.5006	Tabel 2.5007.
	Tabel 2.5009	Tabel 2.5010	Tabel 2.5011	Tabel 2.5012	Tabel 2.5013	Tabel 2.5014	Tabel 2.5015.
	Tabel 2.5018.	Tabel 2.5019	Tabel 2.5020	Tabel 2.5021.	Tabel 2.5022	Tabel 2.5023	Tabel 2.5024.
Tabel 2.5026.		Tabel 2.5027	Tabel 2.5028	Tabel 2.5029.	Tabel 2.5030	Tabel 2.5031	Tabel 2.5032.
Tabel 2.5033.	Tabel 2.5034.	Tabel 2.5035	Tabel 2.5036	Tabel 2.5037	Tabel 2.5038	Tabel 2.5039	Tabel 2.5040.
Tabel 2.5042.		Tabel 2.5043	Tabel 2.5044	Tabel 2.5045.	Tabel 2.5046	Tabel 2.5047	Tabel 2.5048.
Tabel 2.5050.		Tabel 2.5051	Tabel 2.5052	Tabel 2.5053.	Tabel 2.5054	Tabel 2.5055	Tabel 2.5056.
Tabel 2.5058.		Tabel 2.5059	Tabel 2.5060	Tabel 2.5061.	Tabel 2.5062	Tabel 2.5063	Tabel 2.5064.

Tabel 2.5065.

## 2.2. Evaluasi Pelaksanaan Program dan Kegiatan RKPD sampai Tahun 2013 dan Realisasi RPJMD Tahun 2009-2013.

Tabel 2.5066.

Evaluasi pelaksanaan Rencana Kerja

Pemerintah Daerah Tahun lalu (2009 - 2013), didasarkan pada pencapaian target yang telah ditetapkan serta berpedoman pada Rencana Pembangunan Jangka Menengah Daerah (RPJMD) 2014 – 2018 yang merupakan penjabaran tahun ke-tiga dari masa bhakti Gubernur dan Wakil Gubernur Sumatera Utara.

Tabel 2.5067. Tujuan evaluasi adalah untuk melihat Kinerja RKPD tahun lalu antara lain untuk menilai/mengidentifikasi program dan kegiatan yang belum terealisasi atau belum terlaksana 100% (seratus persen), untuk diusulkan lagi pada penyusunan RKPD tahun 2014. Selain itu untuk mereview RPJMD dan RKPD, dengan memperhatikan dokumen RKPD tahun 2013. Perkembangan capaian pelaksanaan kinerja pembangunan Provinsi Sumatera Utara selama 2 (dua) tahun sebelumnya (2012-2013) adalah sebagai berikut :

Tabel 2.5068.

### 2.2.1. Evaluasi Kinerja Tahun 2013

Tabel 2.5070.

pembangunan daerah salah satunya dapat dilihat dari capaian Indikator makro pembangunan, baik indikator makro pembangunan sosial, maupun indikator makro pembangunan ekonomi. Salah satu indikator makro pembangunan sosial yang dapat dijadikan ukuran dalam melihat gambaran keberhasilan pelaksanaan pembangunan yaitu Indeks Pembangunan Manusia (IPM).  
Tabel 2.5071.

Pembangunan manusia merupakan paradigma pembangunan yang menempatkan manusia sebagai fokus dan sasaran akhir dari seluruh kegiatan pembangunan, yaitu : meningkatnya derajat pendidikan, meningkatnya derajat kesehatan masyarakat dan tercapainya kehidupan yang layak.

Tabel 2.5072.

Tabel 2.5073.

Selanjutnya, salah satu indikator makro pembangunan ekonomi yang dapat dijadikan ukuran dalam melihat gambaran keberhasilan pelaksanaan pembangunan, khususnya kemampuan suatu daerah dalam menghasilkan pendapatan yaitu : PDRB, Laju Pertumbuhan Ekonomi (atas dasar harga Konstan), Pendapatan per Kapita dan Tingkat Inflasi.





Tabel 2.5078.	Tabel 2.5079.	Tabel 2.5080.	Tabel 2.5081.	Tabel 2.5082.	Tabel 2.5083.	Tabel 2.5084.	Tabel 2.5085.	Tabel 2.5086.									
Tabel 2.5105.	Tabel 2.5106.	Tabel 2.5107.	Tabel 2.5108.	Tabel 2.5109.	Tabel 2.5110.	Tabel 2.5111.	Tabel 2.5112.	Tabel 2.5113.	Tabel 2.5114.	Tabel 2.5115.	Tabel 2.5116.	Tabel 2.5117.	Tabel 2.5118.	Tabel 2.5119.	Tabel 2.5120.	Tabel 2.5121.	Tabel 2.5122.
Tabel 2.5844.	Tabel 2.5845.	Tabel 2.5847. Meningkatnya pelayanan di UPPKB	Tabel 2.5848.	Tabel 2.5849.	Tabel 2.5850.	Tabel 2.5851.	Tabel 2.5852.	Tabel 2.5853.	Tabel 2.5854.	Tabel 2.5855.	Tabel 2.5856. Tabel 2.5857.	Tabel 2.5858.	Tabel 2.5859.	Tabel 2.5860. Tabel 2.5862.	Tabel 2.5861.	Tabel 2.5863.	Tabel 2.5864.
Tabel 2.5865.	Tabel 2.5866.	Tabel 2.5868. Meningkatnya Pelayanan Angkutan	Tabel 2.5869.	Tabel 2.5870.	Tabel 2.5871.	Tabel 2.5872.	Tabel 2.5873.	Tabel 2.5874.	Tabel 2.5875.	Tabel 2.5876.	Tabel 2.5877.	Tabel 2.5878.	Tabel 2.5879.	Tabel 2.5880.	Tabel 2.5881.	Tabel 2.5882.	Tabel 2.5883.
Tabel 2.5884.	Tabel 2.5885.	Tabel 2.5887. Meningkatnya kesadaran dalam berlalu lintas	Tabel 2.5888.	Tabel 2.5889.	Tabel 2.5890.	Tabel 2.5891.	Tabel 2.5892.	Tabel 2.5893.	Tabel 2.5894.	Tabel 2.5895.	Tabel 2.5896.	Tabel 2.5897.	Tabel 2.5898.	Tabel 2.5899.	Tabel 2.5900.	Tabel 2.5901.	Tabel 2.5902.
Tabel 2.5903.	Tabel 2.5904.	Tabel 2.5906. Tersedianya Pelayanan Angkutan Penyeberangan di Kawasan danau Toba	Tabel 2.5907.	Tabel 2.5908.	Tabel 2.5909.	Tabel 2.5910.	Tabel 2.5911.	Tabel 2.5912.	Tabel 2.5913.	Tabel 2.5914.	Tabel 2.5915.	Tabel 2.5916.	Tabel 2.5917.	Tabel 2.5918.	Tabel 2.5919.	Tabel 2.5920.	Tabel 2.5921.
Tabel 2.5922.	Tabel 2.5923.	Tabel 2.5925. Meningkatnya Sarana dan Prasarana Penghubungan	Tabel 2.5926.	Tabel 2.5927.	Tabel 2.5928.	Tabel 2.5929.	Tabel 2.5930.	Tabel 2.5931.	Tabel 2.5932.	Tabel 2.5933.	Tabel 2.5934.	Tabel 2.5935.	Tabel 2.5936.	Tabel 2.5937.	Tabel 2.5938.	Tabel 2.5939.	Tabel 2.5940.
Tabel 2.5941.	Tabel 2.5942.	Tabel 2.5944. Meningkatnya kualitas Pelabuhan Laut Regional	Tabel 2.5945.	Tabel 2.5946.	Tabel 2.5947.	Tabel 2.5948.	Tabel 2.5949.	Tabel 2.5950.	Tabel 2.5951.	Tabel 2.5952.	Tabel 2.5953.	Tabel 2.5954.	Tabel 2.5955.	Tabel 2.5956.	Tabel 2.5957.	Tabel 2.5958.	Tabel 2.5959.
Tabel 2.5960.	Tabel 2.5961.	Tabel 2.5963. Tersedianya alat keselamatan pelayaran	Tabel 2.5964.	Tabel 2.5965.	Tabel 2.5966.	Tabel 2.5967.	Tabel 2.5968.	Tabel 2.5969.	Tabel 2.5970.	Tabel 2.5971.	Tabel 2.5972.	Tabel 2.5973.	Tabel 2.5974.	Tabel 2.5975.	Tabel 2.5976.	Tabel 2.5977.	Tabel 2.5978.
Tabel 2.5979.	Tabel 2.5980.	Tabel 2.5982. Meningkatnya Keselamatan	Tabel 2.5983.	Tabel 2.5984.	Tabel 2.5985.	Tabel 2.5986.	Tabel 2.5987.	Tabel 2.5988.	Tabel 2.5989.	Tabel 2.5990.	Tabel 2.5991.	Tabel 2.5992.	Tabel 2.5993.	Tabel 2.5994.	Tabel 2.5995.	Tabel 2.5996.	Tabel 2.5997.
Tabel 2.5998.	Tabel 2.5999.	Tabel 2.6001. Tersedianya Rambu Lalu Lintas	Tabel 2.6002.	Tabel 2.6003.	Tabel 2.6004.	Tabel 2.6005.	Tabel 2.6006.	Tabel 2.6007.	Tabel 2.6008.	Tabel 2.6009.	Tabel 2.6010.	Tabel 2.6011.	Tabel 2.6012.	Tabel 2.6013.	Tabel 2.6014.	Tabel 2.6015.	Tabel 2.6016.
Tabel 2.6017.	Tabel 2.6018.	Tabel 2.6020. Tersedianya Deliniator	Tabel 2.6021.	Tabel 2.6022.	Tabel 2.6023.	Tabel 2.6024.	Tabel 2.6025.	Tabel 2.6026.	Tabel 2.6027.	Tabel 2.6028.	Tabel 2.6029.	Tabel 2.6030.	Tabel 2.6031.	Tabel 2.6032.	Tabel 2.6033.	Tabel 2.6034.	Tabel 2.6035.
Tabel 2.6036.	Tabel 2.6037.	Tabel 2.6039. Tersedianya Warning Light	Tabel 2.6040.	Tabel 2.6041.	Tabel 2.6042.	Tabel 2.6043.	Tabel 2.6044.	Tabel 2.6045.	Tabel 2.6046.	Tabel 2.6047.	Tabel 2.6048.	Tabel 2.6049.	Tabel 2.6050.	Tabel 2.6051.	Tabel 2.6052.	Tabel 2.6053.	Tabel 2.6054.
Tabel 2.6055.	Tabel 2.6056.	Tabel 2.6058. Tersedianya Paku Jalan	Tabel 2.6059.	Tabel 2.6060.	Tabel 2.6061.	Tabel 2.6062.	Tabel 2.6063.	Tabel 2.6064.	Tabel 2.6065.	Tabel 2.6066.	Tabel 2.6067.	Tabel 2.6068.	Tabel 2.6069.	Tabel 2.6070.	Tabel 2.6071.	Tabel 2.6072.	Tabel 2.6073.
Tabel 2.6074.	Tabel 2.6075.	Tabel 2.6077. Tersedianya Marka Jalan	Tabel 2.6078.	Tabel 2.6079.	Tabel 2.6080.	Tabel 2.6081.	Tabel 2.6082.	Tabel 2.6083.	Tabel 2.6084.	Tabel 2.6085.	Tabel 2.6086.	Tabel 2.6087.	Tabel 2.6088.	Tabel 2.6089.	Tabel 2.6090.	Tabel 2.6091.	Tabel 2.6092.
Tabel 2.6093.	Tabel 2.6094.	Tabel 2.6096. Tersedianya LPJU	Tabel 2.6097.	Tabel 2.6098.	Tabel 2.6099.	Tabel 2.6100.	Tabel 2.6101.	Tabel 2.6102.	Tabel 2.6103.	Tabel 2.6104.	Tabel 2.6105.	Tabel 2.6106.	Tabel 2.6107.	Tabel 2.6108.	Tabel 2.6109.	Tabel 2.6110.	Tabel 2.6111.
Tabel 2.6112.	Tabel 2.6113.	Tabel 2.6115. Meningkatnya Keselamatan pada Daerah Rawan Kecelakaan	Tabel 2.6116.	Tabel 2.6117.	Tabel 2.6118.	Tabel 2.6119.	Tabel 2.6120.	Tabel 2.6121.	Tabel 2.6122.	Tabel 2.6123.	Tabel 2.6124.	Tabel 2.6125.	Tabel 2.6126.	Tabel 2.6127.	Tabel 2.6128.	Tabel 2.6129.	Tabel 2.6130.
Tabel 2.6131.	Tabel 2.6132.	Tabel 2.6134. Rasio Elektrifikasi Desa	Tabel 2.6135.	Tabel 2.6136.	Tabel 2.6137.	Tabel 2.6138.	Tabel 2.6139.	Tabel 2.6140.	Tabel 2.6141.	Tabel 2.6142.	Tabel 2.6143.	Tabel 2.6144.	Tabel 2.6145.	Tabel 2.6146.	Tabel 2.6147.	Tabel 2.6148.	Tabel 2.6149.
Tabel 2.6150.	Tabel 2.6151.	Tabel 2.6153. Rasio elektrifikasi rumah tangga	Tabel 2.6154.	Tabel 2.6155.	Tabel 2.6156.	Tabel 2.6157.	Tabel 2.6158.	Tabel 2.6159.	Tabel 2.6160.	Tabel 2.6161.	Tabel 2.6162.	Tabel 2.6163.	Tabel 2.6164.	Tabel 2.6165.	Tabel 2.6166.	Tabel 2.6167.	Tabel 2.6168.
Tabel 2.6169.	Tabel 2.6170. Pilihan	Tabel 2.6171.	Tabel 2.6172.	Tabel 2.6173.	Tabel 2.6174.	Tabel 2.6175.	Tabel 2.6176.	Tabel 2.6177.	Tabel 2.6178.	Tabel 2.6179.	Tabel 2.6180.	Tabel 2.6181.	Tabel 2.6182.	Tabel 2.6183.	Tabel 2.6184.	Tabel 2.6185.	Tabel 2.6186.









Tabel 2.5078.	Tabel 2.5079.	Tabel 2.5080.	Tabel 2.5081.				Tabel 2.5082.	Tabel 2.5083.				Tabel 2.5084.	Tabel 2.5085.	Tabel 2.5086.			
Tabel 2.5105.	Tabel 2.5106.	Tabel 2.5107.	Tabel 2.5108.	Tabel 2.5109.	Tabel 2.5110.	Tabel 2.5111.	Tabel 2.5112.	Tabel 2.5113.	Tabel 2.5114.	Tabel 2.5115.	Tabel 2.5116.	Tabel 2.5117.	Tabel 2.5118.	Tabel 2.5119.	Tabel 2.5120.	Tabel 2.5121.	Tabel 2.5122.
Tabel 2.7184.	Tabel 2.7185.	Tabel 2.7186.	Tabel 2.7187.	Tabel 2.7188.	Tabel 2.7189.	Tabel 2.7190.	Tabel 2.7191.	Tabel 2.7192.	Tabel 2.7193.	Tabel 2.7194.	Tabel 2.7195.	Tabel 2.7196.	Tabel 2.7197.	Tabel 2.7198.	Tabel 2.7199.	Tabel 2.7200.	Tabel 2.7201.
Tabel 2.7203.	Tabel 2.7204.	Tabel 2.7205.	Tabel 2.7206.	Tabel 2.7207.	Tabel 2.7208.	Tabel 2.7209.	Tabel 2.7210.	Tabel 2.7211.	Tabel 2.7212.	Tabel 2.7213.	Tabel 2.7214.	Tabel 2.7215.	Tabel 2.7216.	Tabel 2.7217.	Tabel 2.7218.	Tabel 2.7219.	Tabel 2.7220.
Tabel 2.7222.	Tabel 2.7223.	Tabel 2.7224.	Tabel 2.7225.	Tabel 2.7226.	Tabel 2.7227.	Tabel 2.7228.	Tabel 2.7229.	Tabel 2.7230.	Tabel 2.7231.	Tabel 2.7232.	Tabel 2.7233.	Tabel 2.7234.	Tabel 2.7235.	Tabel 2.7236.	Tabel 2.7237.	Tabel 2.7238.	Tabel 2.7239.
Tabel 2.7241.	Tabel 2.7242.	Tabel 2.7243.	Tabel 2.7244.	Tabel 2.7245.	Tabel 2.7246.	Tabel 2.7247.	Tabel 2.7248.	Tabel 2.7249.	Tabel 2.7250.	Tabel 2.7251.	Tabel 2.7252.	Tabel 2.7253.	Tabel 2.7254.	Tabel 2.7255.	Tabel 2.7256.	Tabel 2.7257.	Tabel 2.7258.
Tabel 2.7260.	Tabel 2.7261.	Tabel 2.7262.	Tabel 2.7263.	Tabel 2.7264.	Tabel 2.7265.	Tabel 2.7266.	Tabel 2.7267.	Tabel 2.7268.	Tabel 2.7269.	Tabel 2.7270.	Tabel 2.7271.	Tabel 2.7272.	Tabel 2.7273.	Tabel 2.7274.	Tabel 2.7275.	Tabel 2.7276.	Tabel 2.7277.
Tabel 2.7279.	Tabel 2.7280.	Tabel 2.7281.	Tabel 2.7282.	Tabel 2.7283.	Tabel 2.7284.	Tabel 2.7285.	Tabel 2.7286.	Tabel 2.7287.	Tabel 2.7288.	Tabel 2.7289.	Tabel 2.7290.	Tabel 2.7291.	Tabel 2.7292.	Tabel 2.7293.	Tabel 2.7294.	Tabel 2.7295.	Tabel 2.7296.
Tabel 2.7298.	Tabel 2.7299.	Tabel 2.7300.	Tabel 2.7301.	Tabel 2.7302.	Tabel 2.7303.	Tabel 2.7304.	Tabel 2.7305.	Tabel 2.7306.	Tabel 2.7307.	Tabel 2.7308.	Tabel 2.7309.	Tabel 2.7310.	Tabel 2.7311.	Tabel 2.7312.	Tabel 2.7313.	Tabel 2.7314.	Tabel 2.7315.
Tabel 2.7317.	Tabel 2.7318.	Tabel 2.7319.	Tabel 2.7320.	Tabel 2.7321.	Tabel 2.7322.	Tabel 2.7323.	Tabel 2.7324.	Tabel 2.7325.	Tabel 2.7326.	Tabel 2.7327.	Tabel 2.7328.	Tabel 2.7329.	Tabel 2.7330.	Tabel 2.7331.	Tabel 2.7332.	Tabel 2.7333.	Tabel 2.7334.

Tabel 2.7336.

**Tabel 2.7337. 2.2.1 Review Capaian Kinerja terhadap RPJMD**

Tabel 2.7338.

Tabel 2.7339.

Review capaian kinerja RPJMD sampai dengan tahun 2012, target yang ingin dicapai pada tahun 2013 dan proyeksi untuk tahun 2014, dapat dilihat pada tabel berikut ini :

Tabel 2.7340.

**Tabel 2.77.**

**Evaluasi Capaian Kinerja RPJMD Tahun 2009-2013 dan 2014-2018**

**Tabel 2.7341.**

Tabel 2.7342.

Tabel 2.7344. INDIKATOR KINERJA UTAMA	Tabel 2.7345. CAPAIAN TAHUN 2012	Tabel 2.7346. CAPAIAN TAHUN 2013	Tabel 2.7347. PROYEKSI TAHUN 2014	Tabel 2.7348. PROYEKSI TAHUN 2015	Tabel 2.7349. PERMASALAHAN	Tabel 2.7350. KEBIJAKAN YANG DIPERLUKAN
Tabel 2.7351. Sumatera Utara yang Beriman dan bertaqwa kepada Tuhan Yang Maha Esa					Tabel 2.7353.	Tabel 2.7354.
Tabel 2.7355. Rasio tempat ibadah per satuan penduduk	Tabel 2.7357.	Tabel 2.7358.	Tabel 2.7359.	Tabel 2.7360.	Tabel 2.7361. Keberadaan rumah ibadah yang tidak merata di daerah	Tabel 2.7362. Kemudahan syarat pendirian rumah ibadah
Tabel 2.7363. Pelayanan publik yang baik melalui Good Governance dan Clean Government	Tabel 2.7365.	Tabel 2.7366.		Tabel 2.7367.	Tabel 2.7368. Masih adanya persepsi lambannya pelayanan aparat pemerintah dan kurangnya daya saing daerah	Tabel 2.7370. Penguatan Lembaga perijinan terpadu
	Tabel 2.7373. LPSE terbentuk di 33 Kab/Kota		Tabel 2.7374. Terbangunnya sistem	Tabel 2.7375. terbentuknya LPSE	Tabel 2.7376. Masih adanya isu KKN dalam pengadaan barang dan jasa di lingkungan instansi pemerintah	Tabel 2.7378. Pembentukan LPSE diseluruh Kabupaten/Kota se-Sumatera Utara dalam mendukung pemberlakuan sistem e-procurement dalam pengadaan barang dan jasa di instansi pemerintah
Tabel 2.7379. 2.7380.	Tabel 2.7381.		Tabel 2.7382.	Tabel 2.7383. Terbangunnya Sistem	Tabel 2.7384. Masih terdapat inkonsistensi dalam perencanaan dan penganggaran pembangunan daerah	<ul style="list-style-type: none"> <li>- Penyusunan Perda tentang sistem perencanaan dan penganggaran secara terpadu</li> <li>- Pembangunan sistem yang terintegrasi dalam proses perencanaan dan penganggaran</li> </ul>
Tabel 2.7389.					Tabel 2.7390.	Tabel 2.7391.
Tabel 2.7392.					Tabel 2.7393.	Tabel 2.7394. Komitmen Mewujudkan Rakyat tidak lapar

Tabel 2.738  
Tabel 2.738  
Tabel 2.738

Tabel NO.	Tabel 2.7344. INDIKATOR KINERJA UTAMA	Tabel 2.7345. CAPAIAN TAHUN 2012	Tabel 2.7346. CAPAIAN TAHUN 2013	Tabel 2.7347. PROYEKSI TAHUN 2014	Tabel 2.7348. PROYEKSI TAHUN 2015	Tabel 2.7349. PERMASALAHAN	Tabel 2.7350. KEBIJAKAN YANG DIPERLUKAN
Tabel 2.7395. 1.		Tabel 2.7397. Produktivitas padi atau bahan	Tabel 2.7398.	Tabel 2.7399.	Tabel 2.7400.	Tabel 2.7401.	Tabel 2.7402.
	- Padi (Kw/Ha)		Tabel 2.7404.	Tabel 2.7406. 49,9	Tabel 2.7407. 50,3	Tabel 2.7408. Luas tanam belum tercapai	Tabel 2.7409. Pencetakan sawah baru
		Tabel 2.7412.	Tabel 2.7413.	Tabel 2.7414.	Tabel 2.7415.	Tabel 2.7416. Produktifitas masih perlu ditingkatkan untuk memenuhi target produksi	Tabel 2.7417. Penanaman bibit unggul adaptif
		Tabel 2.7420.	Tabel 2.7421.	Tabel 2.7422.	Tabel 2.7423.	Tabel 2.7424. Irigasi belum optimal	Tabel 2.7425. Pembangunan dan perbaikan Irigasi
	- Jagung (Kw/Ha)	Tabel 2.7427. 55,41	Tabel 2.7428. 55,87*	Tabel 2.7429. 56,50	Tabel 2.7430. 57,3	Tabel 2.7431. Konsumsi masih rendah	Tabel 2.7432. Diversifikasi pangan non beras dengan meningkatkan konsumsi jagung Tabel 2.7433.
		Tabel 2.7436.	Tabel 2.7437.	Tabel 2.7438.	Tabel 2.7439.	Tabel 2.7440. Luas tanam belum tercapai	Tabel 2.7441. Tumpang sari dengan kedele dan lahan kebun TBM
	- Kedele (Kw/Ha)	Tabel 2.7443. 9,90	Tabel 2.7444. 10,33	Tabel 2.7445. 10,5	Tabel 2.7446. 10,7	Tabel 2.7447. Luas tanam belum tercapai	Tabel 2.7448. Tumpang sari dengan jagung
		Tabel 2.7451.	Tabel 2.7452.	Tabel 2.7453.	Tabel 2.7454.	Tabel 2.7455. Produktifitas masih rendah	Tabel 2.7456. Penanaman bibit unggul dan teknologi pertanian
		Tabel 2.7459.	Tabel 2.7460.	Tabel 2.7461.	Tabel 2.7462.	Tabel 2.7463. Bibit unggul masih terbatas	Tabel 2.7464. Revitalisasi BBI untuk pengadaan benih
	- Daging (ton)	Tabel 2.7466. 186,13	Tabel 2.7467. 186,13	Tabel 2.7468. -	Tabel 2.7469. -	Tabel 2.7470. Ketergantungan impor masih tinggi	Tabel 2.7471. Pengadaan bibit ternak sapi untuk menambah populasi
Tabel 2.7472.		Tabel 2.7474.	Tabel 2.7475.	Tabel 2.7476.	Tabel 2.7477.	Tabel 2.7478. Populasi masih kurang	Tabel 2.7479. Cluster industri pengolahan ternak

Tabel NO.	Tabel 2.7344. INDIKATOR KINERJA UTAMA	Tabel 2.7345. CAPAIAN TAHUN 2012	Tabel 2.7346. CAPAIAN TAHUN 2013	Tabel 2.7347. PROYEKSI TAHUN 2014	Tabel 2.7348. PROYEKSI TAHUN 2015	Tabel 2.7349. PERMASALAHAN	Tabel 2.7350. KEBIJAKAN YANG DIPERLUKAN
Tabel 2.7480.		Tabel 2.7482.	Tabel 2.7483.	Tabel 2.7484.	Tabel 2.7485.	Tabel 2.7486. Pengembangan ternak masih terbatas	Tabel 2.7487. Integrasi ternak dengan kebun dan hutan (agroforestry)
Tabel 2.7488. 2.		Tabel 2.7489. Kontribusi sektor pertanian Tabel 2.7491.	Tabel 2.7492. 21,32	Tabel 2.7493. 21,95	Tabel 2.7494. 20,25	Tabel 2.7495. Anomali iklim makro	Tabel 2.7496. Manajemen sistem usaha tani dan maksimalisasi peran BMG
						Tabel 2.7497.	
Tabel 2.7498.						Tabel 2.7499.	Tabel 2.7500. Komitmen Mewujudkan Rakyat Tidak Bodoh
Tabel 2.7501. 1.		Tabel 2.7502. APK PAUD (%)	Tabel 2.7503.	Tabel 2.7505. 34	Tabel 2.7506. NA	Tabel 2.7507. Angka Partisipasi Kasar (APK) Pendidikan Anak Usia Dini (PAUD) di Sumatera Utara pada tahun 2010 53,50 persen masih dibawah rata-rata APK PAUD Indonesia yang sebesar 53,70	Tabel 2.7508. Pembinaan terhadap Lembaga PAUD di Kabupaten/Kota
Tabel 2.7509. 2.		Tabel 2.7510. APK SD + MI	Tabel 2.7511.	Tabel 2.7513. 110	Tabel 2.7514. NA	Tabel 2.7515. Angka Partisipasi Kasar (APK) Sekolah Dasar (SD) di Sumatera Utara sebesar 94,24 masih dibawah rata-rata APK Nasional yang sebesar 95,23	Tabel 2.7516. Pemberian bantuan bagi siswa dari keluarga tidak mampu
Tabel 2.7517. 3.		Tabel 2.7518. APM SD + MI	Tabel 2.7519.	Tabel 2.7521. 94	Tabel 2.7522. NA		
Tabel 2.7525. 4.		Tabel 2.7526. APK SMP + MTs	Tabel 2.7527.	Tabel 2.7529. 96	Tabel 2.7530. NA	Tabel 2.7531. APK SMP/MTs Nasional = 98,11%	Tabel 2.7533. Pemberian bantuan bagi siswa dari keluarga tidak mampu
Tabel 2.7534. 5.		Tabel 2.7535. APM SMP + MTs	Tabel 2.7536.	Tabel 2.7538. 72	Tabel 2.7539. NA	Tabel 2.7532. Hal ini berarti bahwa APK SMP/MTs Sumut lebih tinggi daripada APK SMP/MTs secara Nasional	
Tabel 2.7542. 6.		Tabel 2.7543. APK SMA + MA + SMK (%)	Tabel 2.7544.	Tabel 2.7546. 86	Tabel 2.7547. NA	Tabel 2.7548. APK SMA/MA/SMK Nasional	Tabel 2.7549. Pemberian bantuan bagi

Tabel NO.	Tabel 2.7344. INDIKATOR KINERJA UTAMA	Tabel 2.7345. CAPAIAN TAHUN 2012	Tabel 2.7346. CAPAIAN TAHUN 2013	Tabel 2.7347. PROYEKSI TAHUN 2014	Tabel 2.7348. PROYEKSI TAHUN 2015	Tabel 2.7349. PERMASALAHAN	Tabel 2.7350. KEBIJAKAN YANG DIPERLUKAN
						= 69,6%, yang berarti APK SMA/MA/SMK Sumut lebih tinggi daripada APK SMA/MA/SMK secara Nasional	siswa dari keluarga tidak mampu dan revitalisasi SMK
Tabel 2.7550. 7.		Tabel 2.7551. APM SMA	Tabel 2.7552.	Tabel 2.7554. 75	Tabel 2.7555. NA		
Tabel 2.7558. 8.		Tabel 2.7559. APK Perguruan Tinggi	Tabel 2.7560.	Tabel 2.7562. NA	Tabel 2.7563. NA	Tabel 2.7564. Angka Partisipasi Kasar (APK) Perguruan Tinggi (PT) di Sumatera Utara pada tahun 2010 sebesar 18,19 persen masih dibawah rata-rata APK Perguruan Tinggi (PT) Nasional sebesar 18,36	Tabel 2.7565. Pemberian bea siswa bagi siswa berprestasi dari keluarga miskin untuk melanjutkan pendidikan ke jenjang D-I dan D-III
Tabel 2.7566. 9.		Tabel 2.7568. Angka Melek Huruf (%) 98,33		Tabel 2.7570. 98,51	Tabel 2.7571. NA	Tabel 2.7572. Masih terdapat buta aksara usia produktif diatas 15 tahun	Tabel 2.7573. Pembelajaran di luar ruang kelas dan peningkatan kesempatan belajar
Tabel 2.7574. 10.		Tabel 2.7576. Angka Rata-Rata Lama 9,86		Tabel 2.7578. 10,11	Tabel 2.7579. NA	Tabel 2.7580. Target Wajib Pendidikan Dasar 9 Tahun sudah tercapai tetapi perlu ditingkatkan untuk Wajib Pendidikan Dasar 12 Tahun	Tabel 2.7581. Perluasan kesempatan belajar formal melalui kemudahan sarana dan prasarana serta tenaga kependidikan
Tabel 2.7582.							
Tabel 2.7583.						Tabel 2.7584.	Tabel 2.7585. Komitmen Mewujudkan Rakyat tidak Sakit
Tabel 2.7586. 1.		Tabel 2.7587. Angka kelahiran hidup 23		Tabel 2.7590. 22	Tabel 2.7591. NA	Tabel 2.7592. Target sudah tercapai namun AKB masih cukup tinggi di beberapa Kabupaten	Tabel 2.7593. Meningkatkan kesehatan ibu pra kehamilan
Tabel 2.7594. 2.		Tabel 2.7595. Angka Kematian Ibu 285		Tabel 2.7598. 250	Tabel 2.7599. NA	Tabel 2.7600. Beberapa Kabupaten sudah memenuhi target namun masih ada yang AKI tinggi	Tabel 2.7601. Meningkatkan layanan kesehatan bagi ibu yang melahirkan

Tabel NO.	Tabel 2.7344. INDIKATOR KINERJA UTAMA	Tabel 2.7345. CAPAIAN TAHUN 2012	Tabel 2.7346. CAPAIAN TAHUN 2013	Tabel 2.7347. PROYEKSI TAHUN 2014	Tabel 2.7348. PROYEKSI TAHUN 2015	Tabel 2.7349. PERMASALAHAN	Tabel 2.7350. KEBIJAKAN YANG DIPERLUKAN
Tabel 2.7602.3.		Tabel 2.7603. Usia harapan hidup	Tabel 2.7604.	Tabel 2.7605. 72,2	Tabel 2.7607. NA	Tabel 2.7608. Beberapa Kabupaten sudah memenuhi target namun masih ada disparitas	Tabel 2.7609. Meningkatkan derajat kesehatan masyarakat pada kabupaten yang belum memenuhi target
Tabel 2.7610.4.		Tabel 2.7612. 20,6 Tabel 2.7611. Prevalensi balita gizi buruk		Tabel 2.7613. 18	Tabel 2.7615. NA	Tabel 2.7616. Target rata-rata sudah tercapai namun masih ada beberapa Kabupaten yang prevalensi balita gizi buruk Sangat Tinggi (diatas 30%)	Tabel 2.7617. Peningkatan kesehatan bagi ibu pra kehamilan dan selama masa pertumbuhan balita
Tabel 2.7618.6.		Tabel 2.7620. Rasio posyandu per satuan	Tabel 2.7621.	Tabel 2.7622.	Tabel 2.7623. NA	Tabel 2.7624. Keberadaan Posyandu sudah kurang berperan aktif sebagai ujung tombak pelayanan kesehatan dasar masyarakat	Tabel 2.7625. Revitalisasi posyandu melalui rehabilitasi posyandu dan pemberian insentif bagi tenaga pelayanan kesehatan
Tabel 2.7626.7.		Tabel 2.7628. Rasio puskesmas, poliklinik,	Tabel 2.7629.	Tabel 2.7630. 1 : 23.000 Tabel 2.7631.	Tabel 2.7632. NA	Tabel 2.7633. Kurangnya fungsi pelayanan Puskesmas, Poliklinik dan Pustu	Tabel 2.7634. Revitalisasi Puskesmas, Poliklinik dan Pustu
Tabel 2.7635.8.		Tabel 2.7637. Rasio Rumah Sakit per satuan	Tabel 2.7638.	Tabel 2.7639.	Tabel 2.7640. NA	Tabel 2.7641. Keterbatasan daya tampung pasien di Rumah Sakit	Tabel 2.7642. Pemberian kemudahan bagi pihak swasta dalam mendirikan Rumah Sakit dan pemberian stimulan bantuan melalui Hibah dan Bansos
Tabel 2.7643.9.		Tabel 2.7645. Rasio dokter per satuan	Tabel 2.7646.	Tabel 2.7647.	Tabel 2.7648. NA	Tabel 2.7649. Kurang meratanya keberadaan tenaga pelayanan kesehatan di daerah disebabkan ketertarikan melayani di daerah perkotaan	Tabel 2.7650. Pemberian insentif dan beasiswa bagi tenaga pelayanan kesehatan yang bertugas di daerah terpencil dan tertinggal.
Tabel 2.7651.10.		Tabel 2.7653. Rasio tenaga medis per	Tabel 2.7654.	Tabel 2.7655.	Tabel 2.7656. NA		
Tabel 2.7659.11.		Tabel 2.7661. Cakupan komplikast	Tabel 2.7662.	Tabel 2.7663. 100%	Tabel 2.7664. NA	Tabel 2.7665. Kurangnya kompetensi SDM	Tabel 2.7666. Pembinaan bidan melalui



Tabel NO.	Tabel 2.7344. INDIKATOR KINERJA UTAMA	Tabel 2.7345. CAPAIAN TAHUN 2012	Tabel 2.7346. CAPAIAN TAHUN 2013	Tabel 2.7347. PROYEKSI TAHUN 2014	Tabel 2.7348. PROYEKSI TAHUN 2015	Tabel 2.7349. PERMASALAHAN	Tabel 2.7350. KEBIJAKAN YANG DIPERLUKAN
						Bidan	seminar, workshop, lokakarya dan pelatihan keterampilan
Tabel 2.7667. 12.		Tabel 2.7669. Cakupan pertolongan	Tabel 2.7670.	Tabel 2.7671. 90%	Tabel 2.7672. NA		
Tabel 2.7675. 13.		Tabel 2.7677. Cakupan Desa/kelurahan	Tabel 2.7678.	Tabel 2.7679. 80%	Tabel 2.7680. NA	Tabel 2.7681. Masih terdapatnya kondisi balita gizi kurang dan gizi buruk serta pemberian imunisasi yang tidak lengkap	Tabel 2.7682. Pemberian imunisasi, makanan pengganti ASI dan makanan tambahan secara gratis bagi balita melalui Puskesmas, Pustu, Pusling dan Posyandu
Tabel 2.7683. 14.		Tabel 2.7685. Cakupan Balita Gizi Buruk	Tabel 2.7686.	Tabel 2.7687. 100%	Tabel 2.7688. NA		
Tabel 2.7691. 15.		Tabel 2.7693. Cakupan penemuan dan	Tabel 2.7694.	Tabel 2.7695. 100%	Tabel 2.7696. NA	Tabel 2.7697. Masyarakat kurang memahami gejala penyakit yang diderita dengan cepat sehingga penanganan selalu terlambat	Tabel 2.7698. Sosialisasi gejala penyakit penderita TBC BTA dan BDB dan tindak lanjut penanganan dengan pengobatan dasar
Tabel 2.7699. 16.		Tabel 2.7701. Cakupan penemuan dan	Tabel 2.7702.	Tabel 2.7703. 100%	Tabel 2.7704. NA		
Tabel 2.7707. 17.		Tabel 2.7709. Cakupan pelayanan kesehatan	Tabel 2.7710.	Tabel 2.7711. 100%	Tabel 2.7712. NA	Tabel 2.7713. Masyarakat miskin yang menerima pelayanan kesehatan rujukan belum tertangani seluruhnya melalui Jamkesmas	Tabel 2.7714. Pengalokasian dana Jamkesda bagi masyarakat miskin di luar peserta Jamkesmas, Askes, Asabri dan Jamsostek
Tabel 2.7715. 18.		Tabel 2.7717. Cakupan kunjungan bayi	Tabel 2.7718.	Tabel 2.7719. 95%	Tabel 2.7720. NA	Tabel 2.7721. Kunjungan rutin bayi melakukan imunisasi masih kurang	Tabel 2.7722. Pemberian imunisasi dasar secara gratis melalui pelayanan Posyandu dan Puskesmas
Tabel 2.7723.		Tabel 2.7725.	Tabel 2.7726.	Tabel 2.7727.	Tabel 2.7729.	Tabel 2.7730.	Tabel 2.7731.

Tabel NO.	Tabel 2.7344. INDIKATOR KINERJA UTAMA	Tabel 2.7345. CAPAIAN TAHUN 2012	Tabel 2.7346. CAPAIAN TAHUN 2013	Tabel 2.7347. PROYEKSI TAHUN 2014	Tabel 2.7348. PROYEKSI TAHUN 2015	Tabel 2.7349. PERMASALAHAN	Tabel 2.7350. KEBIJAKAN YANG DIPERLUKAN	
19.		Cakupan puskesmas		1 : 23.000 Tabel 2.7728.	NA	Menurunnya fungsi Pelayanan Dasar Puskesmas, Pembantu Puskesmas	Revitalisasi Puskesmas dan Pembantu Puskesmas	
Tabel 2.7732. 20.		Tabel 2.7733. Cakupan pembantu	Tabel 2.7735.	Tabel 2.7736. 1 : 6.700	Tabel 2.7737. NA			
Tabel 2.7740.						Tabel 2.7741.	Tabel 2.7742.	
Tabel 2.7743.						Tabel 2.7744.	Tabel 2.7745.	
Tabel 2.7746.		Tabel 2.7747.	Tabel 2.7748.	Tabel 2.7749.	Tabel 2.7750.	Tabel 2.7751.	Tabel 2.7752.	
Tabel 2.7754. 1.		Tabel 2.7755. Tingkat partisipasi angkatan	Tabel 2.7756.	Tabel 2.7757. 70,64	Tabel 2.7758.	Tabel 2.7759. NA	Rendahnya kemampuan SDM angkatan kerja sehingga kurang memenuhi permintaan kesempatan kerja	Tabel 2.7753. Peningkatan kualitas angkatan kerja melalui berbagai pelaksanaan berbagai pelatihan kerja dan pemagangan serta menjalin kerja sama dengan berbagai perusahaan
Tabel 2.7762. 2.		Tabel 2.7763. Pencari kerja yang	Tabel 2.7764.	Tabel 2.7765.	Tabel 2.7766.	Tabel 2.7767. NA	Tabel 2.7768. Penempatan angkatan kerja masih belum memenuhi permintaan kesempatan kerja	Tabel 2.7769. Pelatihan dan pemagangan para pencari kerja oleh perusahaan pencari pekerja
Tabel 2.7770. 3.		Tabel 2.7771. Persentase koperasi aktif (%)	Tabel 2.7772. 59,8	Tabel 2.7773.	Tabel 2.7774. NA	Tabel 2.7775. NA	Tabel 2.7776. Produktifitas koperasi yang masih rendah serta sumber daya manusia belum mampu untuk aplikasi sistem informasi teknologi khususnya pasar	Tabel 2.7777. Pelatihan dan pembinaan Koperasi serta pemberian aksesibilitas permodalan yang murah antara lain dengan skim kredit bunga murah seperti dengan pendirian Badan Layanan Umum Daerah (BLUD) dengan konsep Gramming Bank
Tabel 2.7778. 4.		Tabel 2.7779. Usaha Mikro dan Kecil	Tabel 2.7780.	Tabel 2.7781.	Tabel 2.7782.	Tabel 2.7783.	Tabel 2.7784.	Tabel 2.7785.
Tabel 2.7786. 5.		Tabel 2.7787.	Tabel 2.7788.	Tabel 2.7789.	Tabel 2.7790.	Tabel 2.7791. Tabel 2.7792. Penerbitan izin usaha yang masih terpusat di Pusat, selain	Tabel 2.7793. Perlu ada desentralisasi penerbitan izin investasi di	

Tabel NO.	Tabel 2.7344. INDIKATOR KINERJA UTAMA	Tabel 2.7345. CAPAIAN TAHUN 2012	Tabel 2.7346. CAPAIAN TAHUN 2013	Tabel 2.7347. PROYEKSI TAHUN 2014	Tabel 2.7348. PROYEKSI TAHUN 2015	Tabel 2.7349. PERMASALAHAN	Tabel 2.7350. KEBIJAKAN YANG DIPERLUKAN
		Jumlah investor berskala				itu juga daya saing infrastruktur yang rendah	daerah serta perbaikan fasilitas infrastruktur khususnya jalan dan energi
Tabel 2.7794. 6.		Tabel 2.7795. Jumlah nilai investasi	Tabel 2.7796. berskala	Tabel 2.7797.	Tabel 2.7798.	Tabel 2.7800. Promosi investasi yang masih rendah, serta permasalahan lokasi investasi yang belum jelas (status lahan yang bermasalah)	Tabel 2.7801. Promosi investasi harus terus ditingkatkan baik skala internasional maupun nasional, serta komitmen Pemerintah dan DPR untuk segera menerbitkan UU tentang Pertanahan yang baru
Tabel 2.7802. 7.		Tabel 2.7803. Daya serap tenaga kerja (%)	Tabel 2.7804.	Tabel 2.7805. 108	Tabel 2.7806. 110	Tabel 2.7807. Masih rendahnya serapan tenaga kerja	Tabel 2.7808. Menyelaraskan kurikulum pelatihan dan pemagangan sesuai dengan kebutuhan perusahaan yang membutuhkan tenaga kerja
Tabel 2.7810. 8.		Tabel 2.7811. Kenaikan / penurunan Nilai	Tabel 2.7812. Nilai	Tabel 2.7813. 35 %	Tabel 2.7814. 40%	Tabel 2.7815. Proses perizinan yang masih birokratif, serta status lokasi usaha yang masih belum pasti (sengketa lahan)	Tabel 2.7816. Harus terdapat SOP untuk pengurusan izin investasi dan biaya yang jelas untuk pengurusan izin investasi serta ada payung hukum tentang ruang (RTRW Provsu) harus egera selesai diperdakan
Tabel 2.7819. 9	Tabel 2.7819. Nilai Tukar Petani (NTP)		Tabel 2.7820.	Tabel 2.7821.	Tabel 2.7822.	Tabel 2.7823. NTP sudah memenuhi target, namun masih ada disparitas antar kabupaten	Tabel 2.7824. Perlu peningkatan SDM petani dengan penyuluhan pertanian dan bantuan permodalan
Tabel 2.7827. 10	Tabel 2.7827. Angka Kemiskinan		Tabel 2.7828.	Tabel 2.7829. 10,2	Tabel 2.7830. NA	Tabel 2.7831. Perlu kerja keras untuk menanggulangi Angka Kemiskinan sesuai Target MDG's	Tabel 2.7832. Perlu terobosan untuk perluasan kesempatan kerja dan berusaha

Tabel NO.	INDIKATOR KINERJA UTAMA	Tabel 2.7345. CAPAIAN TAHUN 2012	Tabel 2.7346. CAPAIAN TAHUN 2013	Tabel 2.7347. PROYEKSI TAHUN 2014	Tabel 2.7348. PROYEKSI TAHUN 2015	Tabel 2.7349. PERMASALAHAN	Tabel 2.7350. KEBIJAKAN YANG DIPERLUKAN
						2015 sebesar 7,5%	
Tabel 2.7831. 11	Tabel 2.7835. Angka Pengangguran		Tabel 2.7836.	Tabel 2.7838. 6,0	Tabel 2.7839. NA	Tabel 2.7840. Masih perlu upaya serius untuk mengatasi Angka Pengangguran Terbuka sesuai Target MDG's 2015 sebesar 7%	Tabel 2.7841. Perlu terobosan untuk perluasan kesempatan kerja dengan meningkatkan investasi dan peluang usaha produktif
Tabel 2.7842. 12	Tabel 2.7843. Indeks Pembangunan Manusia (IPM)		Tabel 2.7844.	Tabel 2.7847. 76,35 Tabel 2.7846.	Tabel 2.7848. NA	Tabel 2.7849. Target IPM tahun 2009 sudah tercapai, namun disparitas antar Kabupaten masih sangat jauh	Tabel 2.7850. Perlu peningkatan pada aspek terkait kesehatan (angka harapan hidup pendidikan (angka melek huruf dan lama sekolah), dan ekonomi (pengeluaran riil/ perkapita)
Tabel 2.7852.						Tabel 2.7851.	
Tabel 2.7853.						Tabel 2.7854.	Tabel 2.7854. Pengembangan Infrastruktur Wilayah
Tabel 2.7855. 1.	Tabel 2.7856. Tingkat Kemantapan Jalan(%)	Tabel 2.7858.	Tabel 2.7857.	Tabel 2.7860. 90	Tabel 2.7861.	Tabel 2.7875. Koordinasi antara instansi terkait dalam penyusunan anggaran APBD dan APBN Tabel 2.7876. Tabel 2.7877. Peningkatan SDM dan Kelembagaan Tabel 2.7878. Tabel 2.7879. Tabel 2.7863. Peningkatan pembatasan berat kendaraan Tabel 2.7864. Tabel 2.7880. Di kawasan perikanan Peningkatan Peralatan	Tabel 2.7865.

Tabel NO.	Tabel 2.7344. INDIKATOR KINERJA UTAMA	Tabel 2.7345. CAPAIAN TAHUN 2012	Tabel 2.7346. CAPAIAN TAHUN 2013	Tabel 2.7347. PROYEKSI TAHUN 2014	Tabel 2.7348. PROYEKSI TAHUN 2015	Tabel 2.7349. PERMASALAHAN	Tabel 2.7350. KEBIJAKAN YANG DIPERLUKAN
						<p>Tabel 2.7866. Berat kendaraan angkutan</p> <p>Tabel 2.7867.</p> <p>Tabel 2.7868. Keuangan yang terbatas Tabel 2.7869.</p> <p>Tabel 2.7870. Pelaksanaan pembebasan</p> <p>Tabel 2.7871.</p> <p>Tabel 2.7872. Peralatan kerja yang tidak</p> <p>Tabel 2.7873.</p> <p>Tabel 2.7874. SDM yang terbatas</p>	
Tabel 2.7882.	Tabel 2.7883. Panjang jalan kabupaten dalam kondisi baik ( > 40 KM/Jam ) (%)	Tabel 2.7885.	Tabel 2.7884.	Tabel 2.7888. 75,00 % Tabel 2.7889.	Tabel 2.7890.	Tabel 2.7891. Kemampuan keuangan yang terbatas sehingga kapasitas jalan dan geometri jalan tidak sesuai dengan standar teknis minimal	Tabel 2.7892. Peningkatan bantuan APN untuk penanganan jalan di Kab/Kota
Tabel 2.7893.	Tabel 2.7894. Jaringan irigasi	Tabel 2.7895.		Tabel 2.7897.	Tabel 2.7898.	Tabel 2.7899.	Tabel 2.7900.
Tabel 2.7901.	Tabel 2.7903.	Tabel 2.7902. Pemeliharaan Rutin	Tabel 2.7904. Tabel 2.7905. Tabel 2.7906.	Tabel 2.7910. 88,773 Ha Tabel 2.7911.	Tabel 2.7912. 86,999 Ha Tabel 2.7913.	Tabel 2.7914. 1. Menurunnya kondisi irigasi teknis dan semi teknis akibat kerusakan alat ukur	Tabel 2.7925. Meningkatkan fungsi jaringan irigasi pada kewenangan Provinsi melalui perbaikan/

Tabel NO.	Tabel 2.7344. INDIKATOR KINERJA UTAMA	Tabel 2.7345. CAPAIAN TAHUN 2012	Tabel 2.7346. CAPAIAN TAHUN 2013	Tabel 2.7347. PROYEKSI TAHUN 2014	Tabel 2.7348. PROYEKSI TAHUN 2015	Tabel 2.7349. PERMASALAHAN	Tabel 2.7350. KEBIJAKAN YANG DIPERLUKAN
		Tabel 2.7907.				<p>dan bangunan irigasi. Tabel 2.7915.</p> <p>2. Kondisi jaringan irigasi secara keseluruhan masih banyak yang belum dilengkapi bangunan-bangunan irigasi yang berfungsi sebagai pengatur pembagian air , pengendali kelebihan air dan pengamanan terhadap kerusakan. Tabel 2.7916.</p> <p>3. Daerah irigasi di dataran tinggi yang jaringan irigasinya terletak pada lereng-lereng perbukitan rentan terhadap longsor. Tabel 2.7917.</p> <p>4. Terbatasnya dana pengembangan dan pengelolaan irigasi dan rawa. Tabel 2.7918.</p> <p>5. Penurunan fungsi jaringan irigasi dan belum lengkapnya dan/telah rusaknya bangunan pengatur sehingga pengalokasian air tidak optimal menaikkan intensitas tanam, saat ini intensitas tanam 115 %. Tabel 2.7919.</p> <p>6. Terjadinya alih fungsi lahan pada Daerah Irigasi</p>	rehabilitasi jaringan irigasi

Tabel NO.	Tabel 2.7344. INDIKATOR KINERJA UTAMA	Tabel 2.7345. CAPAIAN TAHUN 2012	Tabel 2.7346. CAPAIAN TAHUN 2013	Tabel 2.7347. PROYEKSI TAHUN 2014	Tabel 2.7348. PROYEKSI TAHUN 2015	Tabel 2.7349. PERMASALAHAN	Tabel 2.7350. KEBIJAKAN YANG DIPERLUKAN
						<p>menjadi non pertanian.</p> <p>Tabel 2.7920.</p> <p>7. Sulitnya pelaksanaan pembebasan tanah untuk kebutuhan infrastruktur SDA.</p> <p>Tabel 2.7921.</p> <p>8. Kelembagaan/orgasnisasi pemakai air irigasi yang masih lemah dan belum berkembang untuk menunjang sistem pengelolaan irigasi yang berkelanjutan.</p> <p>Tabel 2.7922.</p> <p>9. Masih lemahnya pemahaman tentang berbagai kebijakan dan regulasi dalam pengembangan dan pengelolaan irigasi.</p> <p>Tabel 2.7923.</p> <p>10. Belum terlaksananya pengelolaan aset irigasi dengan baik yang sangat penting untuk Penyusunan Rencana Pengembangan dan Pengelolaan Irigasi (RP2I)</p> <p>Tabel 2.7924.</p> <p>11. Belum aktifnya Komisi Irigasi Provinsi Sumatera Utara serta belum terbentuknya Komisi Irigasi kabupaten pada sebagian besar kabupaten di</p>	

Tabel NO.	Tabel 2.7344. INDIKATOR KINERJA UTAMA	Tabel 2.7345. CAPAIAN TAHUN 2012	Tabel 2.7346. CAPAIAN TAHUN 2013	Tabel 2.7347. PROYEKSI TAHUN 2014	Tabel 2.7348. PROYEKSI TAHUN 2015	Tabel 2.7349. PERMASALAHAN	Tabel 2.7350. KEBIJAKAN YANG DIPERLUKAN
						Provinsi Sumatera Utara	
Tabel 2.7926.	2.7927. Perbaikan/Peningkatan		Tabel 2.7928.	Tabel 2.7931. 4.975 Ha	Tabel 2.7932. 5.000 Ha	Tabel 2.7933.	Tabel 2.7934.
Tabel 2.7935.	2.7936. Jaringan Rawa	Tabel 2.7937.		Tabel 2.7939.	Tabel 2.7940.	1. Terbatasnya dana pengembangan dan pengelolaan Rawa. 2. Terjadinya alih fungsi lahan pada Daerah Rawa menjadi non pertanian setelah dibangun jaringan pengairan 3. Tidak adanya lembaga masyarakat Pengelolaan Jaringan Rawa	Tabel 2.7941. Meningkatkan fungsi jaringan Rawa pada kewenangan Provinsi melalui perbaikan/normalisasi /rehabilitasi jaringan Rawa
Tabel 2.7942.		Tabel 2.7943. Pemeliharaan Rutin	Tabel 2.7945. 55.232 Ha	Tabel 2.7949. 55.232 Ha			
	Tabel 2.7944.		Tabel 2.7946.	Tabel 2.7950.			
Tabel 2.7953.		Tabel 2.7954. Perbaikan/Peningkatan	Tabel 2.7956.	Tabel 2.7959. 1.320 Ha	Tabel 2.7960. 1.320 Ha		
Tabel 2.7962.	2.7963. Penanganan Tebing /Pantai Sungai		Tabel 2.7964.	Tabel 2.7967. 4.060 m	Tabel 2.7968. 4.060 m	Tabel 2.7969. Terbatasnya dana pengembangan dan pengelolaan Sungai.	Tabel 2.7970. Penanganan banjir akibat sudah berkurangnya hutan di daerah hulu sungai
Tabel 2.7971.		Tabel 2.7972. Normalisasi /Pelurusan Sungai	Tabel 2.7973.	Tabel 2.7976. 15.000 m	Tabel 2.7977. 15.000 m	Tabel 2.7978.	Tabel 2.7979.
Tabel 2.7980.		Tabel 2.7981. Perbaikan dan pembangunan	Tabel 2.7982.	Tabel 2.7985. 14.800 m	Tabel 2.7986. 14.800 m	Tabel 2.7987.	Tabel 2.7988.
Tabel 2.7989.	2.7990. Penyediaan Air baku/Embung		Tabel 2.7991.	Tabel 2.7994. 30	Tabel 2.7995. 40	Tabel 2.7996. Terbatasnya dan penyediaan air baku	Tabel 2.7997. Penyediaan sarana air baku sebagai kebutuhan dasar masyarakat seiring dengan peningkatan penduduk dan terjadinya krisis air
Tabel 2.7998.	2.7999. Rasio elektrifikasi desa	Tabel 2.8000. 83		Tabel 2.8002. 88	Tabel 2.8003.	Tabel 2.8004. Tingkat pertumbuhan penduduk yang cukup tinggi	Tabel 2.8007. Pembangunan Pembangkit Listrik Mini Hydro dan PLTS
Tabel 2.8008.	2.8009. Rasio	Tabel 2.8010.		Tabel 2.8012.	Tabel 2.8013.		



Tabel NO.	Tabel 2.7344. INDIKATOR KINERJA UTAMA	Tabel 2.7345. CAPAIAN TAHUN 2012	Tabel 2.7346. CAPAIAN TAHUN 2013	Tabel 2.7347. PROYEKSI TAHUN 2014	Tabel 2.7348. PROYEKSI TAHUN 2015	Tabel 2.7349. PERMASALAHAN	Tabel 2.7350. KEBIJAKAN YANG DIPERLUKAN
6.	elektrifikasi rumah tangga	79		90		belum mampu terlayani Tabel 2.8005. Tabel 2.8006. Potensi energi di Sumut yang belum sepenuhnya dieksploitasi	(energi terbarukan)
Tabel 2.8016.	Tabel 2.8017. Cakupan pelayanan air minum (%)	Tabel 2.8018.		Tabel 2.8020.	Tabel 2.8021.	Tabel 2.8022.	Tabel 2.8023.
Tabel 2.8024.	Tabel 2.8025. Status Mutu Sumber Air Minum	Tabel 2.8026. Layak Minum		Tabel 2.8028. Layak Minum	Tabel 2.8029.	Tabel 2.8030.	Tabel 2.8031.

Tabel 2.8032.

**Tabel 2.8033.  
dan RKPD Provinsi**

**2.2.3. Penelaahan terhadap RPJMN**

Tabel 2.8034. Identifikasi permasalahan terkait dengan Penyelenggaraan Urusan Pemerintahan Daerah, berdasarkan bidang urusan dan indikator kinerja penyelenggaraan pemerintah daerah, sebagaimana diuraikan pada tabel dibawah ini :

Tabel 2.8035.

**Tabel 2.78.**

Tabel 2.8036. Identifikasi Kebijakan Nasional  
Pemerintah Provinsi Sumatera Utara

Tabel 2.8037.

Tabel 2.8038.

Tabel 2.8039.		Tabel 2.8040. Kebijakan Nasional		
	Tabel 2.8042.	Tabel 2.8043.	Tabel 2.8044.	
Tabel 2.8045.	Tabel 2.8046.	Tabel 2.8047.	Tabel 2.8048.	
Tabel 2.8049. 1.	Tabel 2.8050. Pengembangan Sumatera	Tabel 2.8051. Peningkatan ketersediaan	Tabel 2.8052. Revitalisasi UPT dan	
Tabel 2.8053. 2.	Tabel 2.8054. Pengembangan sentra	Tabel 2.8055. Pengelolaan terpadu	Tabel 2.8056. Pembangunan sarana	
Tabel 2.8057. 3.	Tabel 2.8058. Pengembangan gugus	Tabel 2.8059. Pengembangan cluster	Tabel 2.8061.	
Tabel 2.8062. 4.	Tabel 2.8063. Pengembangan Sumatera	Tabel 2.8060. Tabel 2.8064. Pembangunan PLTA	Tabel 2.8065. Pembangunan PLTP	
Tabel 2.8066. 5.	Tabel 2.8067. Pengembangan industri	Tabel 2.8068. Pengembangan tujuan	Tabel 2.8070. Pengembangan wisa	
		Tabel 2.8069.	Tabel 2.8071. Pengembangan Geo	
Tabel 2.8072. 6.	Tabel 2.8073. Pengembangan sistem	Tabel 2.8074. Pembangunan PLTS	Tabel 2.8075.	

Tabel 2.8076. 7.	Tabel 2.8077. Penguatan Sumatera	Tabel 2.8078. Pembangunan Jalan Toll dan Sumatera <ul style="list-style-type: none"> <li>• Pembangunan Jaringan Rel Kereta Api se-Sumatera</li> <li>• Interkoneksi listrik se-Sumatera</li> <li>• Global hub Kuala Tanjung</li> <li>• Bandara Kuala Namu sebagai hub penerbangan nasional/internasional</li> </ul>	Tabel 2.8079.
Tabel 2.8080. 8.	Tabel 2.8081. Pembangunan Sumatera	Tabel 2.8082. Pemberdayaan BLK Tabel 2.8083. Dukungan terhadap	Tabel 2.8084.
Tabel 2.8085. 9.	Tabel 2.8086. Peningkatan program	Tabel 2.8087. Rehabilitasi Rumah Tidak Layak Huni <ul style="list-style-type: none"> <li>• Beasiswa siswa miskin</li> <li>• Jamkesda</li> <li>• Bantuan Sosial</li> </ul>	Tabel 2.8088.
Tabel 2.8089. 10.	Tabel 2.8090. Reformasi birokrasi	Tabel 2.8091. Penerapan e-governance melalui system e-Planning, e-Budgeting, e-Office, e-Procurement dan e-Performance <ul style="list-style-type: none"> <li>• Pencapaian WTP pada Laporan Keuangan Provinsi</li> </ul>	Tabel 2.8092.
Tabel 2.8093. 11.	Tabel 2.8094. Pengembangan kawasan	Tabel 2.8095. Pengembangan daerah	Tabel 2.8098.
Tabel 2.8099. 12.	Tabel 2.8100. Pembangunan wilayah	Tabel 2.8096. Tabel 2.8097. Tabel 2.8101. Pengembangan Taman  Tabel 2.8102. Penataan kawasan industri  Tabel 2.8103.	Tabel 2.8104.
Tabel 2.8105. 13.	Tabel 2.8106. Pengembangan kawasan perkotaan Medan-Binjai-Deli Serdang-Karo	Tabel 2.8107. Pengembangan PKN Kawasan Mebidang-ro <ul style="list-style-type: none"> <li>- Pembentukan kelembagaan Mebidang-ro</li> <li>- Pengembangan Kerjasama Pembangunan di KSN Mebidangro</li> <li>- Pengembangan KSN Danau Toba berbasis lingkungan</li> </ul>	Tabel 2.8107.

	sebagai pusat pelayanan primer yang sesuai dengan daya dukung lingkungannya; - Menjaga kelestarian pengembangan ekosistem Kawasan Danau Toba		
Tabel 2.8108.	dukungan pengembangan Sumatera Utara sebagai salah satu sentra produksi pertanian dan perkebunan melalui peningkatan produktivitas sektor pertanian dan perkebunan, khususnya tanaman pangan, hortikultura, sawit, dan karet	<ul style="list-style-type: none"> <li>• Pengembangan Agropolitan</li> <li>• Dan Agromarinepolitan</li> <li>• Pengembangan Cluster Industri CPO</li> <li>• Pengembangan Cluster Peternakan</li> <li>• Pengembangan produk unggulan daerah (PUD)</li> </ul>	Tabel 2.8109.
Tabel 2.8110. 14.		Tabel 2.8111. Penanggulangan Pasca	Tabel 2.8112. Pengembangan
			Tabel 2.8113.
Tabel 2.8115. 15		Tabel 2.8116. Pengembangan Regional Perencanaan Perumahan di kawasan Danau Toba - Pengembangan infrastruktur wilayah permukiman di daerah-daerah tertinggal, seperti Pakpak Bharat, Tapanuli Tengah, Nias, Nias Selatan, Nias Barat, dan Nias Utara	Tabel 2.8117.
			Tabel 2.8114.
			Tabel 2.8118.

Tabel 2.8119.

Keterangan :

Tabel 2.8120.

Sumatera Utara yang dituangkan dalam RPJMN-2010-2014

Tabel 2.8121.

**Tabel 2.8122.  
Pikiran DPRD**

#### 2.2.4. Penelaahan Pokok-pokok

Tabel 2.8123.

Tabel 2.8124.

Pokok-pokok pikiran DPRD yaitu penelaahan kajian permasalahan pembangunan daerah yang diperoleh dari DPRD berdasarkan hasil rapat dengan DPRD, seperti rapat dengar pendapat dan/atau rapat hasil penyerapan aspirasi melalui reses.

Tabel 2.8125.

Tabel 2.8126.

Pokok-pokok pikiran DPRD memuat pandangan dan pertimbangan DPRD mengenai arah prioritas pembangunan serta rumusan usulan kebutuhan program/kegiatan yang bersumber dari hasil penelaahan pokok-pokok pikiran DPRD tahun sebelumnya yang belum dibahas dalam musrenbang dan agenda kerja DPRD tahun 2014. Penelaahan dimaksudkan untuk mengkaji kemungkinan dijadikan sebagai masukan dalam perumusan kebutuhan program dan kegiatan pada tahun 2015 berdasarkan prioritas pembangunan daerah.

Tabel 2.8127.

Rangkuman hasil telaah terhadap pokok-pokok pikiran DPRD tersebut dapat dilihat pada tabel berikut ini :

Tabel 2.8128.  
Tabel 2.8129.  
Tabel 2.8130.  
Tabel 2.8131.

Tabel 2.8132.  
 Tabel 2.8133.  
 Tabel 2.8134.  
 Tabel 2.8135.  
 Tabel 2.8136.  
 Tabel 2.8137.

Tabel 2.79.  
 Rumusan Usulan Program/Kegiatan  
 Hasil Penelaahan Pokok-pokok Pikiran DPRD dan Validasi  
 Provinsi Sumatera Utara<sup>1)</sup>  
 (9 Prioritas Provinsi)

Tabel 2.8138.	Tabel 2.8139.	Tabel 2.8140. USULAN KEGIAT AN	Tabel 2.8141.	Tabel 2.8142. KEWENANGAN PUSAT/PROVINSI/	Tabel 2.8143.
Tabel 2.8144.	Tabel 2.8145.	Tabel 2.8146. 3	Tabel 2.8147.	Tabel 2.8148.	Tabel 2.8149.
Tabel 2.8150.	Tabel 2.8151. Dapil 1 Tabel 2.8152. Kota Medan	Tabel 2.8154. Kecam at an M ed an A m pl as	Tabel 2.8155.	Tabel 2.8156.	Tabel 2.8157.
Tabel 2.8158.	Tabel 2.8159. Tabel 2.8160.	Tabel 2.8161. Pendat aa n ul an g BL T, Ra ski n da n	Tabel 2.8162. Kel. Amplas, Kec. Medan Arus	Tabel 2.8163. Provinsi dan Kabupaten/Kota	Tabel 2.8164. Linkes, Ro Perekonom

			Jam ke sm as			
Tabel 2.8165.	Tabel 2.8166.	Tabel 2.8167.	Tabel 2.8168. Pengawas an izi n op er asi on al/ ba tas wa kt u op er asi on al wa rn et di Ko ta M ed an	Tabel 2.8169. Kel. Amplas, Kec. Medan Air	Tabel 2.8170. Pusat Kota Kabupaten/Kota	Tabel 2.8171. PPT, Dispenda, Disk

Tabel 2.8172.	Tabel 2.8173.	Tabel 2.8174.	Tabel 2.8175. Membuat regulasi/Peraturan/Peraturan gubernentangan internet dan pornografi	Tabel 2.8176. Kel. Amplas, Kec. Medan Ar	Tabel 2.8177. Pusat Kabupaten/Kota	Tabel 2.8178. PPT, Dispenda, Disk
Tabel 2.8179.	Tabel 2.8180.	Tabel 2.8181.	Tabel 2.8182. Penataan persampahan Kota	Tabel 2.8183. Kel. Amplas, Kec. Medan Ar	Tabel 2.8184. Pusat Kabupaten/Kota	Tabel 2.8185. Dinas Kebersihan



			ta M ed an			
Tabel 2.8186.	Tabel 2.8187.	Tabel 2.8188.	Tabel 2.8189. Perbaik an jal an Ga ru II Ko ta M ed an	Tabel 2.8190. Kel. Harjosari I, Kec. Medan	Tabel 2.8191. Kota Medan	Tabel 2.8192. Dinas PU/Bina Marga

Tabel 2.8193.

Tabel 2.8194.

Tabel 2.8195.	Tabel 2.8196.	Tabel 2.8197.	Tabel 2.8198. Sosialis asi Ja mi na n Pe rsa lin an	Tabel 2.8199. Kel. Harjosari I, Kec. Medan	Tabel 2.8200. Provinsi dan Kabupaten/Kota	Tabel 2.8201. Dinas Kesehatan, JKN
Tabel 2.8202.	Tabel 2.8203.	Tabel 2.8204.	Tabel 2.8205. Perbaik an jal an da n	Tabel 2.8206. Kel. Harjosari I, Kec. Medan	Tabel 2.8207. Provinsi dan Kabupaten/Kota	Tabel 2.8208. Dinas PU/Bina Marga

			dr ai na se di Ke lur ah an Ha rjo sa ri I Ke c. Me da n A m pl as			
Tabel 2.8209.	Tabel 2.8210.	Tabel 2.8211.	Tabel 2.8212. Pengaw as an ter ha da p Pr og ra m W aji b Be	Tabel 2.8213. Kel. Harjosari I, Kec. Medan	Tabel 2.8214. Provinsi dan Kabupaten/Kota	Tabel 2.8215. Tanas Pendidikan

			laj ar 9 Ta hu n da n m asi h ad an ya ku tip an - ku tip an ya ng di ad ak an pi ha k se kol ah			
Tabel 2.8216.	Tabel 2.8217.	Tabel 2.8218.	Tabel 2.8219. Pengad aa n pe	Tabel 2.8220. Kel. Harjosari I, Kec. Medan	Tabel 2.8221. Provinsi dan Kabupaten/Kota	Tabel 2.8222. Kelas Tenaga Kerja

			lu an g ke rja			
Tabel 2.8223.	Tabel 2.8224.	Tabel 2.8225.	Tabel 2.8226. Pembu at an pu la u jal an at au pu n tro to ar pe ny eb er an ga n, Ke c. Med an A m pl as Ko	Tabel 2.8227. Kel. Harjosari I, Kec. Medan	Tabel 2.8228. Provinsi dan Kabupaten/Kota	Tabel 2.8229. Dinas PU/Bina Marga

			ta M ed an			
Tabel 2.8230.	Tabel 2.8231.	Tabel 2.8232.	Tabel 2.8233. Pengad aa n sal ur an PD A M di Ke lur ah an Ti m ba ng De li	Tabel 2.8234. Medan	Tabel 2.8235. Provinsi dan Kabupaten/Kota	Tabel 2.8236. PDAM
Tabel 2.8237.	Tabel 2.8238.	Tabel 2.8239.	Tabel 2.8240. Bantua n Un it Se kol ah Ba ru di la ha	Tabel 2.8241. Medan	Tabel 2.8242. Provinsi dan Kabupaten/Kota	Tabel 2.8243. Das Pendidikan

			n be ka s PT PN II			
Tabel 2.8244.	Tabel 2.8245.	Tabel 2.8246.	Tabel 2.8247. Pemb ng un an Po lse k da la m ra ng ka m en in gk at ka n ke a m an di se tia p ka	Tabel 2.8248. Medan	Tabel 2.8249. Provinsi dan Kabupaten/Kota	Tabel 2.8250. Kabupaten Kota medan

			m pu ng di ko m pl ek M ed an A m pl as			
Tabel 2.8251.	Tabel 2.8252.	Tabel 2.8253.	Tabel 2.8254. Pembu at an Ru an g Te rb uk a Hij au di Ko m pl ek M ed an A m	Tabel 2.8255. Medan	Tabel 2.8256. Kota Medan	Tabel 2.8257. Dinas Pertamanan &

			pl as M ed an				
Tabel 2.8258.	Tabel 2.8259.	Tabel 2.8260.	Tabel 2.8261. Pemba ng un an ge du ng ol ah ra ga di Ko m pl ek M ed an A m pl as	Tabel 2.8262. Medan	Tabel 2.8263. Kota Medan	Tabel 2.8264. Dispora / PU Ciptakar	
Tabel 2.8265.	Tabel 2.8266.	Tabel 2.8267.	Tabel 2.8268. Sosialis asi JK N	Tabel 2.8269. Medan	Tabel 2.8270. Kota medan	Tabel 2.8271. Dinas Kesehatan, JKN	
Tabel 2.8272.	Tabel 2.8273.	Tabel 2.8274.	Tabel 2.8275. Pemba ng un	Tabel 2.8276. Medan	Tabel 2.8277. Kota Medan	Tabel 2.8278. Poltabes Kota medan	



			an Po lse k di Lk. V Ke l. Ha rjo Sa ri Il da la m ra ng ka m en in gk at ka n ke a m an an ter ha da p ge nk			
--	--	--	--	--	--	--

			m ot or				
Tabel 2.8279.	Tabel 2.8280.	Tabel 2.8281.	Tabel 2.8282. Pengad aa n tru k sa m pa h da n ba k sa m pa h se rta pe rb aik an jal an di Ke l. Ha rjo Sa ri II	Tabel 2.8283. Medan	Tabel 2.8284. Kota Medan	Tabel 2.8285. Dinas Kebersihan dan	



Tabel 2.8294.	Tabel 2.8295.	Tabel 2.8296.	Tabel 2.8297. Pembangunan pustaka/ sosialisasi pengurusan izin praktek pengobatan di Kel. Harjosari	Tabel 2.8298. Medan	Tabel 2.8299. Kota Medan	Tabel 2.8300. Dinas Kesehatan
Tabel 2.8301.	Tabel 2.8302.	Tabel 2.8303.	Tabel 2.8304. Penda	Tabel 2.8305. Medan	Tabel 2.8306. Kota Medan	Tabel 2.8307. Dinas Kesehatan

			n ul an g pe se rta Ja m ke sm as /Ja m ke sd a di Ke l. Ha rjo sa ri			
Tabel 2.8308.	Tabel 2.8309.	Tabel 2.8310.	Tabel 2.8311. Sosis asi pe ng ur us an su rat - su rat di	Tabel 2.8312. Medan	Tabel 2.8313. Kota Medan	Tabel 2.8314. Camat dan Dinas Kep

			Ka nt or Ke lur ah an at au pu n Ke ca m at an di M ed an A m pl as			
Tabel 2.8315.	Tabel 2.8316.	Tabel 2.8317.	Tabel 2.8318. Pember da ya an U M K M de ng an m et	Tabel 2.8319. Medan	Tabel 2.8320. Kota Medan	Tabel 2.8321. Dinas Koperasi

			od e pe nd a m pi an ga n da n pe nd an aa n kh us us un tu k pe da ga ng ika n ge m bu ng re bu s di Jl.			
--	--	--	--	--	--	--

			Ga ru IIB Uj un g			
Tabel 2.8322.	Tabel 2.8323.	Tabel 2.8324.	Tabel 2.8325. Pemba ng un an je m ba ta n m en gh ub un gk an Jl. Ga ru IIB Uj un g - Jl. Pa ng li m a De na	Tabel 2.8326. Medan	Tabel 2.8327. Kota Medan	Tabel 2.8328. Dinas PU/Bina Marga



			i Ke c. M ed an A m pl as			
Tabel 2.8329.	Tabel 2.8330.	Tabel 2.8331.	Tabel 2.8332. Pemba ng un an TP I/P as ar Tr ad isi on al di Jl. Ke mi ri (re lok asi da ri Pa sa r Si	Tabel 2.8333. Medan	Tabel 2.8334. Kota Medan	Tabel 2.8335. Dinas Pasar, PU/Cipta

			m pa ng Li m un )				
Tabel 2.8336.	Tabel 2.8337.	Tabel 2.8338.	Tabel 2.8339.	Tabel 2.8340.	Tabel 2.8341.	Tabel 2.8342.	
Tabel 2.8343.	Tabel 2.8344.	Tabel 2.8345.	Tabel 2.8346. Perbaik an dr ai na se Jl. Su m be r A m al - Jl. Sw ad ay a Ke l. Ha rjo sa ri II Ke	Tabel 2.8347. Medan	Tabel 2.8348. Kota Medan	Tabel 2.8349. Dinas PU/Pengairan/	

			c. M ed an A m pl as			
Tabel 2.8350.	Tabel 2.8351.	Tabel 2.8352.	Tabel 2.8353. Rehabil ita si Be nd un ga n Ka na l da n no rm ali sa si su ng ai un tu k m en ga tas i	Tabel 2.8354. Medan	Tabel 2.8355. Pusat/Provinsi/Kota	Tabel 2.8356. Kement. PU, Dinas PU

			banjir daerah lingkungan XI s/d XII I			
Tabel 2.8357.	Tabel 2.8358.	Tabel 2.8359.	Tabel 2.8360. Pelebaran Jl. Marenda I Kecamatan Medan Amplas	Tabel 2.8361. Medan	Tabel 2.8362. Provinsi dan Kabupaten/Kota	Tabel 2.8363. Koridor PU/Bina Margas
Tabel 2.8364.	Tabel 2.8365.	Tabel 2.8366.	Tabel 2.8367. Sosialisasi	Tabel 2.8368. Medan	Tabel 2.8369. Provinsi dan Kabupaten/Kota	Tabel 2.8370. Koridor Pendidikan, Dir

			Bi da ng Ke se ha ta n da n Pe nd idi ka n di Ke c. M ed an A m pl as			
Tabel 2.8371.	Tabel 2.8372.	Tabel 2.8373.	Tabel 2.8374. Penyul uh an JK N ke pa da sel ur uh Ke	Tabel 2.8375. Medan	Tabel 2.8376. Kota Medan	Tabel 2.8377. Dinas Kesehatan, JKN

			pa la Lin gk un ga n di Ke c. M ed an A m pl as				
Tabel 2.8378.	Tabel 2.8379.	Tabel 2.8380.		Tabel 2.8381.	Tabel 2.8382.	Tabel 2.8383.	Tabel 2.8384.
Tabel 2.8385.	Tabel 2.8386.	Tabel 2.8387.	<b>Tabel 2.8388.</b> <b>Kec.</b> <b>M</b> <b>ed</b> <b>an</b> <b>Ko</b> <b>ta</b>		Tabel 2.8389.	Tabel 2.8390.	Tabel 2.8391.
Tabel 2.8392.	Tabel 2.8393.	Tabel 2.8394.		Tabel 2.8395. Pendat aa n ta na h wa kaf da n pe	Tabel 2.8396. Medan	Tabel 2.8397. Kota Medan	Tabel 2.8398. BPN

			ng ad aa n ta na h Pe rk ub ur an				
Tabel 2.8399.	Tabel 2.8400.	Tabel 2.8401.	Tabel 2.8402. Pelatih an ke pa da Bil al M ayi t se Ko ta M ed an	Tabel 2.8403. Medan	Tabel 2.8404. Kota Medan	Tabel 2.8405. Kanwil Dept. Agama,	
Tabel 2.8406.	Tabel 2.8407.	Tabel 2.8408.	Tabel 2.8409. Pembu at an Pe rd a un tu	Tabel 2.8410. Medan	Tabel 2.8411. Kota Medan	Tabel 2.8412. Kanwil Dept. Agama,	

			k pr od uk m ak an an ha lal da n ha ra m di Ko ta M ed an			
Tabel 2.8413.	Tabel 2.8414.	Tabel 2.8415.	Tabel 2.8416. Pelebar an jal an di Ko ta M ed an	Tabel 2.8417. Medan	Tabel 2.8418. Pusat, Provinsi, Kota	Tabel 2.8419. Dept. PU, Dinas Bina
Tabel 2.8420.						
Tabel 2.8421.	Tabel 2.8422.	Tabel 2.8423.	Tabel 2.8424. Penang gu la ng	Tabel 2.8425. Medan	Tabel 2.8426. Provinsi, Kota	Tabel 2.8427. PoldaSU, Satpol PP, D



			an pe ny aki t m as ya ra ka t, raz ia caf e liar , sar an g pr os tit usi da n pe re da ra n na rk ob a				
Tabel 2.8428.	Tabel 2.8429.	Tabel 2.8430.	Tabel 2.8431. Penerti ba	Tabel 2.8432. Medan	Tabel 2.8433. Provinsi, Kota	Tabel 2.8434. PoldaSU, Poltabes	

			n ge nk m ot or				
Tabel 2.8435.	Tabel 2.8436.	Tabel 2.8437.	Tabel 2.8438. Perbaik an go ro ng - go ro ng di Ke c. M ed an Ko ta	Tabel 2.8439. Medan	Tabel 2.8440. Kota Medan	Tabel 2.8441. Dinas PU/Cipta Karya	
Tabel 2.8442.	Tabel 2.8443.	Tabel 2.8444.	Tabel 2.8445. Bantua n ke sej ah ter aa n gu ru ba nt u	Tabel 2.8446. Medan	Tabel 2.8447. Provinsi, Kota	Tabel 2.8448. Dinas Pendidikan	

			da n gu ru sw ast a				
Tabel 2.8449.	Tabel 2.8450.	Tabel 2.8451.	Tabel 2.8452. Penerti ba n wa rn et ya ng be ro pe ras i pa da ja m se kol ah da n izi n wa rn et	Tabel 2.8453. Medan	Tabel 2.8454. Kota Medan	Tabel 2.8455. Satpol PP, Dinas Penc	
Tabel 2.8456.	Tabel 2.8457.	Tabel 2.8458.	Tabel 2.8459. Pengaw as	Tabel 2.8460. Medan	Tabel 2.8461. Kota Medan	Tabel 2.8462. BPPT, Dishub	

			an pe rizi na n pe na rik be ca k m ot or ag ar tid ak ter ja di pe rsa ing an tid ak se ha t				
Tabel 2.8463.	Tabel 2.8464.	Tabel 2.8465.	Tabel 2.8466. Relokasi tanah perk	Tabel 2.8467. Medan	Tabel 2.8468. Kota Medan	Tabel 2.8469. BPN, Dinas Pertaman	

			ub ur an di Ke l. Ko ta M ka su m III Ke c. M ed an Ko ta			
Tabel 2.8470.	Tabel 2.8471.	Tabel 2.8472.	Tabel 2.8473. Bantuan pe rle ng ka pa n da n pe la tih an bil al m	Tabel 2.8474. Medan	Tabel 2.8475. Kota Medan	Tabel 2.8476. Kanwil Dept. Agama,

			ayi t Ke l. Ko ta M ak su m II Ke c. M ed an Ko ta			
Tabel 2.8477.	Tabel 2.8478.	Tabel 2.8479.	Tabel 2.8480. Bantua n pe m ba ng un an M us ho lla di ka wa sa n Ke l.	Tabel 2.8481. Medan	Tabel 2.8482. Kota Medan	Tabel 2.8483. Dinas Sosial

			Ko ta M ak su m III			
Tabel 2.8484.	Tabel 2.8485.	Tabel 2.8486.	Tabel 2.8487. Tangga p ge nk m ot or da n pe re da ra n na rk ob a	Tabel 2.8488. Medan	Tabel 2.8489. Provinsi, Kota Medan	Tabel 2.8490. PoldaSU, Poltabes
Tabel 2.8491.	Tabel 2.8492.	Tabel 2.8493.	Tabel 2.8494.	Tabel 2.8495.	Tabel 2.8496.	Tabel 2.8497.
Tabel 2.8498.	Tabel 2.8499.	Tabel 2.8500.	<b>Tabel 2.8501.</b> <b>KEC.</b> <b>M</b> <b>ED</b> <b>A</b> <b>N</b> <b>AR</b> <b>EA</b>	Tabel 2.8502.	Tabel 2.8503.	Tabel 2.8504.
Tabel 2.8505.	Tabel 2.8506.	Tabel 2.8507.	Tabel 2.8508. Sosialis	Tabel 2.8509. Medan	Tabel 2.8510. Kota Medan	Tabel 2.8511. Dinas Kesehatan, JKN

			asi JK N di Ke c. M ed an Ar ea				
Tabel 2.8512.	Tabel 2.8513.	Tabel 2.8514.	Tabel 2.8515. Sosial asi pe ng ur us an Ak te Ke la hir an	Tabel 2.8516. Medan	Tabel 2.8517. Kota Medan	Tabel 2.8518. Dinas Kependudukan	
Tabel 2.8519.	Tabel 2.8520.	Tabel 2.8521.	Tabel 2.8522. Pengaw as an ter ha da p Da na Bo s	Tabel 2.8523. Medan	Tabel 2.8524. Pusat, Provinsi, Kota	Tabel 2.8525. Dept. Pendidikan, Dir	
Tabel 2.8526.	Tabel 2.8527.	Tabel 2.8528.	Tabel 2.8529.	Tabel 2.8530.	Tabel 2.8531.	Tabel 2.8532.	



			Pengaw as an ter ha da p da na ba nt ua n ke pa da pe tu ga s Po sy an du	Medan	Kota Medan	Dinas Kesehatan
Tabel 2.8533.	Tabel 2.8534.	Tabel 2.8535.	Tabel 2.8536. Perbaik an LPJ U di Jl. Ga ru da Gg . Se nd	Tabel 2.8537. Medan	Tabel 2.8538. Kota Medan	Tabel 2.8539. Dinas Pertamanan

			ok Ke c. M ed an Ar ea				
Tabel 2.8540.	Tabel 2.8541.	Tabel 2.8542.	Tabel 2.8543. Pengaw as an Ja m ke sm as	Tabel 2.8544. Medan	Tabel 2.8545. Kota Medan	Tabel 2.8546. Dinas Kesehatan	
Tabel 2.8547.	Tabel 2.8548.	Tabel 2.8549.	Tabel 2.8550. Pengad aa n ge ro ba k sa m pa h da n pe tu ga sn ya di Ke	Tabel 2.8551. Medan	Tabel 2.8552. Kota Medan	Tabel 2.8553. Dinas Kebersihan	

			c. M ed an Ar ea				
Tabel 2.8554.	Tabel 2.8555.	Tabel 2.8556.	Tabel 2.8557. Perbaik an /p el eb ar an dr ai na se di Su ka ra m e l, Ka wa i I/II Ke c. M ed an Ar ea	Tabel 2.8558. Medan	Tabel 2.8559. Kota Medan	Tabel 2.8560. Dinas PU/Ciptakarya	
Tabel 2.8561.	Tabel 2.8562.	Tabel 2.8563.	Tabel 2.8564. Perbaik	Tabel 2.8565. Medan	Tabel 2.8566. Kota Medan	Tabel 2.8567. Dinas PU/Ciptakarya	

			an jal an da n dr ai na se di Gg . Pu ri Ke c. Med an Ar ea			
Tabel 2.8568.	Tabel 2.8569.	Tabel 2.8570.	Tabel 2.8571. Bantuan pe m ba ng un an m en ar a M esj id di	Tabel 2.8572. Medan	Tabel 2.8573. Kota Medan	Tabel 2.8574. Dinas Sosial

			lin gk un ga n VII I Ke c. M ed an Ar ea			
--	--	--	---	--	--	--

Tabel 2.8575.

Tabel 2.8576.	Tabel 2.8577.	Tabel 2.8578.	Tabel 2.8579. Normal isa si/ pe rb aik an pa rit Jl. A. Ra h m an Ha ki m - Jl. M ed	Tabel 2.8580. Medan	Tabel 2.8581. Kota Medan	Tabel 2.8582. Dinas PU/Ciptakarya
---------------	---------------	---------------	--	------------------------	-----------------------------	--------------------------------------

			an Ar ea Sel at an Ke c. M ed an Ar ea			
Tabel 2.8583.	Tabel 2.8584.	Tabel 2.8585.	Tabel 2.8586. Sosial asi pe ng ad aa n a m bu la nc e pu sk es m as di Ke c. M ed an	Tabel 2.8587. Medan	Tabel 2.8588. Kota Medan	Tabel 2.8589. Dinas Kesehatan

			Ar ea				
Tabel 2.8590.	Tabel 2.8591.	Tabel 2.8592.	Tabel 2.8593. Penyul uh an pr og ra m pe ni ng ka ta n pe lay an an ke se ha ta n di Pu sk es m as Ke c. M ed an Ar ea	Tabel 2.8594. Medan	Tabel 2.8595. Kota Medan	Tabel 2.8596. Dinas Kesehatan	

Tabel 2.8597.	Tabel 2.8598.	Tabel 2.8599.	Tabel 2.8600. Sosialisi asi BP JS ba gi kel ua rg a ek on o mi m en en ga h	Tabel 2.8601. Medan	Tabel 2.8602. Kota Medan	Tabel 2.8603. Dinas Kesehatan
Tabel 2.8604.	Tabel 2.8605.	Tabel 2.8606.	Tabel 2.8607. Bantuan ke sej ah ter aa n gu ru ho no rer di Ko ta M	Tabel 2.8608. Medan	Tabel 2.8609. Kota Medan	Tabel 2.8610. Dinas Pendidikan



			ed an da n pe ng an gk at an PN S gu ru Ho no rer di Ko ta M ed an			
Tabel 2.8611.	Tabel 2.8612.	Tabel 2.8613.	Tabel 2.8614. Bantua n ras kin ke pa da m as ya ra ka t ku	Tabel 2.8615. Medan	Tabel 2.8616. Kota Medan	Tabel 2.8617. Dinas Sosial

			ra ng m a m pu				
Tabel 2.8618.	Tabel 2.8619.	Tabel 2.8620.	Tabel 2.8621. Bantua n sar an a pr as ar an a ol ah ra ga di Ke c. M ed an Ar ea	Tabel 2.8622. Medan	Tabel 2.8623. Kota Medan	Tabel 2.8624. Dinas pemuda & olg	
Tabel 2.8625.	Tabel 2.8626.	Tabel 2.8627.	Tabel 2.8628. Bantua n fo gi ng m en ga	Tabel 2.8629. Medan	Tabel 2.8630. Kota Medan	Tabel 2.8631. Dinas Kesehatan	

			tas i De m a m Be rd ar ah Du ng ue (D BD )			
Tabel 2.8632.	Tabel 2.8633.	Tabel 2.8634.	Tabel 2.8635. Bantua n pe ral at an da n pe lay an an ke se ha ta n aki ba t m	Tabel 2.8636. Medan	Tabel 2.8637. Kota Medan	Tabel 2.8638. Dinas Kesehatan, Din

			en gh iru p ab u vul ka nik let us an gu nu ng Sin ab un g			
Tabel 2.8639.	Tabel 2.8640.	Tabel 2.8641.	Tabel 2.8642. Bantua n pe ny al ur an ta bu ng ga s 3 Kg ke pa da m as	Tabel 2.8643. Medan	Tabel 2.8644. Kota Medan	Tabel 2.8645. Dinas Sosial, PT. PGN

			ya ra ka t			
Tabel 2.8646.	Tabel 2.8647.	Tabel 2.8648.	Tabel 2.8649. Perbaik an sal ur an dr ai na se da n pe ng el ol aa n pe rsa m pa ha n di Ke l. Te gal Sa ri III Ke c.	Tabel 2.8650. Medan	Tabel 2.8651. Kota Medan	Tabel 2.8652. Dinas PU/Ciptakarya,

			Medan Area				
Tabel 2.8653.	Tabel 2.8654.	Tabel 2.8655.	Tabel 2.8656. Bantuan pendidikan kepada siswa/i miskin dan anak-anak putus sekolah	Tabel 2.8657. Medan	Tabel 2.8658. Kota Medan	Tabel 2.8659. Dinas Pendidikan, Di	
Tabel 2.8660.	Tabel 2.8661.	Tabel 2.8662.	Tabel 2.8663. Penangan	Tabel 2.8664. Medan	Tabel 2.8665. Kota Medan	Tabel 2.8666. Polres Kota Medan	

			ge nk m ot or ol eh Po lre sta Ko ta M ed an			
Tabel 2.8667.	Tabel 2.8668.	Tabel 2.8669.	Tabel 2.8670. Bantua n bia ya pe ng ur us an KT P, KK da n SI M ba gi m as ya ra	Tabel 2.8671. Medan	Tabel 2.8672. Kota Medan	Tabel 2.8673. Polantas, Dinas Kepe

			ka t mi ski n			
Tabel 2.8674.	Tabel 2.8675.	Tabel 2.8676.	Tabel 2.8677. Bantua n ke se ha ta n gr ati s da n pe ng ad aa n ke se m pa ta n ke rja ke pa da m as ya ra	Tabel 2.8678. Medan	Tabel 2.8679. Kota Medan	Tabel 2.8680. Dinas Kesehatan, Din



			ka t di Ke c. M ed an Ar ea				
Tabel 2.8681.	Tabel 2.8682.	Tabel 2.8683.	Tabel 2.8684. Penata an pe rsa m pa ha n di da er ah M ed an Ar ea	Tabel 2.8685. Medan	Tabel 2.8686. Kota Medan	Tabel 2.8687. Dinas Kebersihan	
Tabel 2.8688.	Tabel 2.8689.	Tabel 2.8690.	Tabel 2.8691. Perbaik an Jl. Asi a Ke c. M ed	Tabel 2.8692. Medan	Tabel 2.8693. Provinsi, Kota Medan	Tabel 2.8694. Dinas PU/Bina Marga	

			an Ar ea			
Tabel 2.8695.	Tabel 2.8696.	Tabel 2.8697.	Tabel 2.8698. Bantuan la pa ng an pe ke rja an da n m od al us ah a ke pa da m as ya ra ka t ku ra ng m a m pu	Tabel 2.8699. Medan	Tabel 2.8700. Kota Medan	Tabel 2.8701. Dinas Koperasi

			di Ke c. M ed an Ar ea				
Tabel 2.8702.	Tabel 2.8703.	Tabel 2.8704.	Tabel 2.8705. Sosisalisasi pengurusan Jaminan Kesejahteraan Sosial	Tabel 2.8706. Medan	Tabel 2.8707. Kota Medan	Tabel 2.8708. Dinas Kesehatan, JK	
Tabel 2.8709.	Tabel 2.8710.	Tabel 2.8711.	Tabel 2.8712. Pembangunan Infrastruktur	Tabel 2.8713. Medan	Tabel 2.8714. Provinsi, Kota Medan	Tabel 2.8715. Dinas PU/Bina Marga	

			jal an je m ba ta n, dr ai na se da n go ro ng - go ro ng di ko ta M ed an			
Tabel 2.8716.	Tabel 2.8717.	Tabel 2.8718.	Tabel 2.8719. Pengad aa n LPJ U di Jl. Br o m o	Tabel 2.8720. Medan	Tabel 2.8721. Kota Medan	Tabel 2.8722. Dinas pertamanan

			Ke c. M ed an Ar ea			
Tabel 2.8723.	Tabel 2.8724.	Tabel 2.8725.	Tabel 2.8726. Sosis asi pr og ra m- pr og ra m Ba nt ua n m od al us ah a ke pa da m as ya ra ka t	Tabel 2.8727. Medan	Tabel 2.8728. Kota Medan	Tabel 2.8729. Dinas Koperasi

Tabel 2.8730.

Tabel 2.8731.	Tabel 2.8732.	Tabel 2.8733.	Tabel 2.8734. Bantuan modal usaha kepada abangan gebek kota Medan	Tabel 2.8735. Medan	Tabel 2.8736. Kota Medan	Tabel 2.8737. Dinas Sosial
Tabel 2.8738.	Tabel 2.8739.	Tabel 2.8740.	Tabel 2.8741. Peningkatan peayanan PLN	Tabel 2.8742. Medan	Tabel 2.8743. Kota Medan	Tabel 2.8744. PT. PLN
Tabel 2.8745.	Tabel 2.8746.	Tabel 2.8747.	Tabel 2.8748. Razia pe ny	Tabel 2.8749. Medan	Tabel 2.8750. Kota Medan	Tabel 2.8751. Poltabes

			aki t m a s y a r a k a t (ju di da n na rk ob a) di Ke c. M ed an Ar ea				
Tabel 2.8752.	Tabel 2.8753.	Tabel 2.8754.	Tabel 2.8755. Pengad aa n la pa ng an pe ke rja an	Tabel 2.8756. Medan	Tabel 2.8757. Kota Medan	Tabel 2.8758. Dinas Ketenagakerjaan	
Tabel 2.8759.	Tabel 2.8760.	Tabel 2.8761.	Tabel 2.8762. Perbaik	Tabel 2.8763. Medan	Tabel 2.8764. Kota Medan	Tabel 2.8765. PT. PDAM	

			an sal ur an PD A M di ke c. M ed an Ar ea			
Tabel 2.8766.	Tabel 2.8767.	Tabel 2.8768.	Tabel 2.8769. Perhati an pe nd idi ka n ke pa da m as ya ra ka t di Jl. A m ali un	Tabel 2.8770. Medan	Tabel 2.8771. Kota Medan	Tabel 2.8772. Dinas Pendidikan



			Gg · Ta k Be ra na m a Lin gk un ga n V Ke · M ed an Ar ea			
Tabel 2.8773.	Tabel 2.8774.	Tabel 2.8775.	Tabel 2.8776. Perbaik an jal an ter ut a m a jal an - jal an ke	Tabel 2.8777. Medan	Tabel 2.8778. Kota Medan	Tabel 2.8779. Dinas PU/Bina Marg

				cil di Ke c. M ed an Ar ea			
Tabel 2.8780.	Tabel 2.8781.	Tabel 2.8782.		Tabel 2.8783. Pengad aa n ka rtu Se ha t da n Ja m ke sm as di Ke c. M ed an Ar ea	Tabel 2.8784. Medan	Tabel 2.8785. Kota Medan	Tabel 2.8786. Dinas Kesehatan
Tabel 2.8787.	Tabel 2.8788.	Tabel 2.8789.		Tabel 2.8790.	Tabel 2.8791.	Tabel 2.8792.	Tabel 2.8793.
Tabel 2.8794.	Tabel 2.8795.	Tabel 2.8796.		Tabel 2.8797. Kec. M	Tabel 2.8798.	Tabel 2.8799.	Tabel 2.8800.

			ed an De na i				
Tabel 2.8801.	Tabel 2.8802.	Tabel 2.8803.	Tabel 2.8804. Bantua n m as ya ra ka t mi ski n di Ke c. M ed an De na i	Tabel 2.8805. Medan	Tabel 2.8806. Kota Medan	Tabel 2.8807. Dinas Sosial	
Tabel 2.8808.	Tabel 2.8809.	Tabel 2.8810.	Tabel 2.8811. Sosialis asi pe ng ur us an Ak te Ke la	Tabel 2.8812. Medan	Tabel 2.8813. Kota Medan	Tabel 2.8814. Dinas kependudukan	

			hir an				
Tabel 2.8815.	Tabel 2.8816.	Tabel 2.8817.	Tabel 2.8818. Bantuan n bi m bi ng an /p en yul uh an ke gia ta n- ke gia ta n us ah a ke cil m en en ga h ke pa da ib u-	Tabel 2.8819. Medan	Tabel 2.8820. Kota Medan	Tabel 2.8821. Dinas Koperasi	

			ibu rumah tangga				
Tabel 2.8822.	Tabel 2.8823.	Tabel 2.8824.	Tabel 2.8825. Perbaikan parit/drainase dan pengerasan jalan di Kecamatan Medan Denahi	Tabel 2.8826. Medan	Tabel 2.8827. Kota Medan	Tabel 2.8828. Dinas PU/Bina Marga	
Tabel 2.8829.	Tabel 2.8830.	Tabel 2.8831.	Tabel 2.8832. Pemberan	Tabel 2.8833. Medan	Tabel 2.8834. Kota Medan	Tabel 2.8835. Poltabes	

			tas an pe ny aki t m as ya ra ka t (ju di to gel da n na rk ob a)			
Tabel 2.8836.	Tabel 2.8837.	Tabel 2.8838.	Tabel 2.8839. Bantua n Ka rtu Ja m ke sm as da n Ja m ke sd	Tabel 2.8840. Medan	Tabel 2.8841. Kota Medan	Tabel 2.8842. Dinas Kesehatan, JKN

			a ke pa da m as ya ra ka t mi ski n da n ku ra ng m a m pu			
Tabel 2.8843.	Tabel 2.8844.	Tabel 2.8845.	Tabel 2.8846. Pengaw as an pe m er at aa n pe m ba gia n ras	Tabel 2.8847. Medan	Tabel 2.8848. Kota Medan	Tabel 2.8849. Dinas Sosial

			kin se rta pe nd at aa n ul an g di Te gal Sa ri M an da la III			
Tabel 2.8850.	Tabel 2.8851.	Tabel 2.8852.	Tabel 2.8853. Pengad aa n ba k sa m pa h di Ke c. M ed an De	Tabel 2.8854. Medan	Tabel 2.8855. Kota Medan	Tabel 2.8856. Dinas Kebersihan



			na i				
Tabel 2.8857.	Tabel 2.8858.	Tabel 2.8859.	Tabel 2.8860. Pengad aa n la pa ng an ke rja /k ur su s pe la tih an te na ga ke rja di Ke c. M ed an De na i		Tabel 2.8861. Medan	Tabel 2.8862. Kota Medan	Tabel 2.8863. Dinas Ketenagakeraja
Tabel 2.8864.	Tabel 2.8865.	Tabel 2.8866.	Tabel 2.8867. Perbaik an LPJ		Tabel 2.8868. Medan	Tabel 2.8869. Kota Medan	Tabel 2.8870. Dinas pertamanan

			U di Ke c. M ed an De na i				
Tabel 2.8871.	Tabel 2.8872.	Tabel 2.8873.	Tabel 2.8874. Bantua n ins en tif ke pa da Bil al M ayi t	Tabel 2.8875. Medan	Tabel 2.8876. Kota Medan	Tabel 2.8877. Dinas Sosial	
Tabel 2.8878.	Tabel 2.8879.	Tabel 2.8880.	Tabel 2.8881. Bantua n m od al us ah a ke pa da pe da	Tabel 2.8882. Medan	Tabel 2.8883. Kota Medan	Tabel 2.8884. Dinas Koperasi	

			ga ng ke cil di se pu tar an Jl. M en te ng Ra ya Pa sa r M er ah Ke c. Bi nj ai Ke c. M ed an de na i			
Tabel 2.8885.	Tabel 2.8886.	Tabel 2.8887.	Tabel 2.8888. Perbaik an	Tabel 2.8889. Medan	Tabel 2.8890. Kota Medan	Tabel 2.8891. Dinas PU

			jal an da n dr ai na se se rta go ro ng - go ro ng un tu k m en ga tas i ba nji r di ka wa sa n Ke c. M ed an			
--	--	--	--	--	--	--

			De na i			
--	--	--	---------------	--	--	--

Tabel 2.8892.

Tabel 2.8893.	Tabel 2.8894.	Tabel 2.8895.	Tabel 2.8896. Bantua n ke pa da an ak- an ak pu tu s se kol ah da n pe ng en tas an pe ng an gg ur an	Tabel 2.8897. Medan	Tabel 2.8898. Kota Medan	Tabel 2.8899. Dinas Sosial
Tabel 2.8900.	Tabel 2.8901.	Tabel 2.8902.	Tabel 2.8903. Pembu at an ka	Tabel 2.8904. Medan	Tabel 2.8905. Kota Medan	Tabel 2.8906. Dinas Kesehatan, JKN

			rtu se ha t gr ati s			
Tabel 2.8907.	Tabel 2.8908.	Tabel 2.8909.	Tabel 2.8910. Pengaw as an da n pe ne rti ba n se rta bi m bi ng an ke pa da or m as- or m as ya ng m er	Tabel 2.8911. Medan	Tabel 2.8912. Kota Medan	Tabel 2.8913. Dinas Sosial

			es ah ka n m as ya ra ka t\				
Tabel 2.8914.	Tabel 2.8915.	Tabel 2.8916.	Tabel 2.8917. Bantua n da na BO S un tu k m uri d ku ra ng m a m pu	Tabel 2.8918. Medan	Tabel 2.8919. Kota Medan	Tabel 2.8920. Dinas Pendidikan	
Tabel 2.8921.	Tabel 2.8922.	Tabel 2.8923.	Tabel 2.8924. Bantua n pe nd idi ka n	Tabel 2.8925. Medan	Tabel 2.8926. Kota Medan	Tabel 2.8927. Dinas Pendidikan, Di	

			ke pa da an ak- an ak ku ra ng m a m pu da n m as ya ra ka t mi ski n se rta pe m be ria n ras kin			
Tabel 2.8928.	Tabel 2.8929.	Tabel 2.8930.	Tabel 2.8931. Penerti ba n	Tabel 2.8932. Medan	Tabel 2.8933. Kota Medan	Tabel 2.8934. Poltabed, Dinas Sosia



			Pe ny aki t M as ya ra ka t (n ar ko ba , ge nk m ot or, ju di) da n pe ni ng ka ta n ke a m an an			
Tabel 2.8935.	Tabel 2.8936.	Tabel 2.8937.	Tabel 2.8938. Kegiata n	Tabel 2.8939. Medan	Tabel 2.8940. Kota Medan	Tabel 2.8941. BPOM

			pe ng aw as an ter ha da p pr od uk - pr od uk m ak an an ya ng be rle be l ha la				
Tabel 2.8942.	Tabel 2.8943.	Tabel 2.8944.	Tabel 2.8945. Bantua n ras kin , ka rtu se ha	Tabel 2.8946. Medan	Tabel 2.8947. Kota Medan	Tabel 2.8948. Dinas Kependudukan	

			t, ja m ke sd a da n ba nt ua n pe nd idi ka n			
Tabel 2.8949.	Tabel 2.8950.	Tabel 2.8951.	Tabel 2.8952. Bantua n bia ya pe nd idi ka n	Tabel 2.8953. Medan	Tabel 2.8954. Provinsi	Tabel 2.8955. Dinas Pendidikan
Tabel 2.8956.	Tabel 2.8957.	Tabel 2.8958.	Tabel 2.8959. Sosialis asi pe ng ur us an ad mi nis	Tabel 2.8960. Medan	Tabel 2.8961. Kota Medan	Tabel 2.8962. Dinas Kependudukan

			tra si su rat m en yu rat ke bu tu ha n m as ya ra ka t			
Tabel 2.8963.	Tabel 2.8964.	Tabel 2.8965.	Tabel 2.8966. Pengad aa n sar an a pr as ar an a air be rsi h da n pe	Tabel 2.8967. Medan	Tabel 2.8968. Kota Medan	Tabel 2.8969. PT. PDAM dan PT. PL

			rb aik an list rik				
Tabel 2.8970.	Tabel 2.8971.	Tabel 2.8972.	Tabel 2.8973. Perbaik an ru as jal an di Ke l. M en te ng Ra ya	Tabel 2.8974. Medan	Tabel 2.8975. Kota Medan	Tabel 2.8976. Dinas PU/Bina Marga	
Tabel 2.8977.	Tabel 2.8978.	Tabel 2.8979.	Tabel 2.8980.	Tabel 2.8981.	Tabel 2.8982.	Tabel 2.8983.	
Tabel 2.8984.	Tabel 2.8985.	Tabel 2.8986.	Tabel 2.8987. Kec. M ed an T e m b u ng	Tabel 2.8988.	Tabel 2.8989.	Tabel 2.8990.	
Tabel 2.8991.	Tabel 2.8992.	Tabel 2.8993.	Tabel 2.8994. Bantua n ho no r	Tabel 2.8995. Medan	Tabel 2.8996. Kota Medan	Tabel 2.8997. Dinas Kesehatan	

			pe tu ga s Po sy an du di se m ua Ke l. Ba nt an ke c. M ed an te m bu ng			
Tabel 2.8998.	Tabel 2.8999.	Tabel 2.9000.	Tabel 2.9001. Pengaw as an pe lay an an Po sy an du	Tabel 2.9002. Medan	Tabel 2.9003. Kota Medan	Tabel 2.9004. Dinas Kesehatan

Tabel 2.9005.	Tabel 2.9006.	Tabel 2.9007.	Tabel 2.9008. Sosialisasi pengurusan akutela- hahira- n	Tabel 2.9009. Medan	Tabel 2.9010. Kota Medan	Tabel 2.9011. Dinas kependudukan
Tabel 2.9012.	Tabel 2.9013.	Tabel 2.9014.	Tabel 2.9015. Sosialisasi Jaminan Kesehatan Nasiona- l (JKN)	Tabel 2.9016. Medan	Tabel 2.9017. Kota Medan	Tabel 2.9018. Dinas Kesehatan
Tabel 2.9019.	Tabel 2.9020.	Tabel 2.9021.	Tabel 2.9022. Pendataan	Tabel 2.9023. Medan	Tabel 2.9024. Kota Medan	Tabel 2.9025. Dinas Sosial

			g m a s y a r a k a t p e n e r i m a R a s k i n d a n B L T			
Tabel 2.9026.	Tabel 2.9027.	Tabel 2.9028.	Tabel 2.9029. Perbaik an dr ae na se di Lin g. VII I Ke l. In dr a Ka s ih	Tabel 2.9030. Medan	Tabel 2.9031. Kota Medan	Tabel 2.9032. Dinas PU/Ciptakarya



			Ke c. M ed an T e m b u n g			
Tabel 2.9033.	Tabel 2.9034.	Tabel 2.9035.	Tabel 2.9036. Perbaik an pa rit di lin gk. IX Ke l. In dr a Ka sih Ke c. M ed an T e m b u n g	Tabel 2.9037. Medan	Tabel 2.9038. Kota Medan	Tabel 2.9039. Dinas PU/Ciptakarya
Tabel 2.9040.	Tabel 2.9041.	Tabel 2.9042.	Tabel 2.9043. Bantua n Fo	Tabel 2.9044. Medan	Tabel 2.9045. Kota Medan	Tabel 2.9046. Dinas Kesehatan

			ggi ng di Ke c. M ed an Te m bu ng			
--	--	--	---	--	--	--

Tabel 2.9047.

Tabel 2.9048.	Tabel 2.9049.	Tabel 2.9050.	Tabel 2.9051. Sosial asi pe ng ur us an su rat m en yu rat ba ik tin gk at kel ur ah an m au	Tabel 2.9052. Medan	Tabel 2.9053. Kota Medan	Tabel 2.9054. Camat dan Lurah
---------------	---------------	---------------	--	------------------------	-----------------------------	----------------------------------

			pu n ke ca m at an			
Tabel 2.9055.	Tabel 2.9056.	Tabel 2.9057.	Tabel 2.9058. Pembu at an pa rit di Jl. A m pe ra da n Jl. Ra ha yu Ke l. Ba nt en Ke c. M ed an Te m bu	Tabel 2.9059. Medan	Tabel 2.9060. Kota Medan	Tabel 2.9061. Dinas PU

			ng				
Tabel 2.9062.	Tabel 2.9063.	Tabel 2.9064.	Tabel 2.9065. Pemb ng un an Ta m an Ka na k Ka na k se rta Se kol ah Da sa r ya ng be rb asi s Isl a m di Ke l. In dr	Tabel 2.9066. Medan	Tabel 2.9067. Kota Medan	Tabel 2.9068. Dinas Pendidikan	

			a Ka sih Ke c. M ed an Te m bu ng			
Tabel 2.9069.	Tabel 2.9070.	Tabel 2.9071.	Tabel 2.9072. Pemba ng un an PA U D	Tabel 2.9073. Medan	Tabel 2.9074. Kota Medan	Tabel 2.9075. Dinas Pendidikan
Tabel 2.9076.	Tabel 2.9077.	Tabel 2.9078.	Tabel 2.9079. Peningk at an pe nd idi ka n	Tabel 2.9080. Medan	Tabel 2.9081. Kota Medan	Tabel 2.9082. Dinas Pendidikan
Tabel 2.9083.	Tabel 2.9084.	Tabel 2.9085.	Tabel 2.9086. Pengad aa n sar an a pr as	Tabel 2.9087. Medan	Tabel 2.9088. Kota Medan	Tabel 2.9089. PT. PDAM

			an a PD A M di da er ah Ke l. Ba nt an Ke c. M ed an Te m bu ng			
Tabel 2.9090.	Tabel 2.9091.	Tabel 2.9092.	Tabel 2.9093. Perbaik an jal an da n dr ai na se di Jl. Pu ka	Tabel 2.9094. Medan	Tabel 2.9095. Kota Medan	Tabel 2.9096. Dnas PU

			t I Ke l. Ba nt an Ke c. M ed an te m bu ng			
Tabel 2.9097.	Tabel 2.9098.	Tabel 2.9099.	Tabel 2.9100. Relokas i pa jak (p as ar) Be rsa m a Si m pa ng Jl. M an da la Ba yp	Tabel 2.9101. Medan	Tabel 2.9102. Kota Medan	Tabel 2.9103. Dinas Pasar, Dinas PU

			as s Ke c. M ed an Te m bu ng			
Tabel 2.9104.	Tabel 2.9105.	Tabel 2.9106.	Tabel 2.9107. Perbaik an sal ur an pa rit /d rai na se di Jl. A m pe ra Ke c. M ed an Te m bu ng	Tabel 2.9108. Medan	Tabel 2.9109. Kota Medan	Tabel 2.9110. Dinas PU



Tabel 2.9111.	Tabel 2.9112.	Tabel 2.9113.	Tabel 2.9114. Evaluasi to we r ru sa k da n izi n ya ng ha bis ag ar di bo ng ka r	Tabel 2.9115. Medan	Tabel 2.9116. Kota Medan	Tabel 2.9117. Dinas Pertamanan, B
Tabel 2.9118.	Tabel 2.9119.	Tabel 2.9120.	Tabel 2.9121. Relokasi i ta na h pe rk ub ur an ke ta na	Tabel 2.9122. Medan	Tabel 2.9123. Kota Medan	Tabel 2.9124. Dinas Sosial

			h ex PT PN Il di Jl. Sa m pa li da n Jl. M etr el og i m en uj u De sa La ud en da ng be ke rja sa m a de ng			
--	--	--	---	--	--	--

			an Pe m ka b. De li Se rd an g				
Tabel 2.9125.	Tabel 2.9126.	Tabel 2.9127.	Tabel 2.9128. Penang an an kh us us Ge nk M ot or ol eh Ke po lisi an	Tabel 2.9129. Medan	Tabel 2.9130. Kota Medan	Tabel 2.9131. Poltabes	
Tabel 2.9132.	Tabel 2.9133.	Tabel 2.9134.	Tabel 2.9135. Peningk at an ke a m an an	Tabel 2.9136. Medan	Tabel 2.9137. Kota Medan	Tabel 2.9138. Poltabes, Polres	

			di Ke c. M ed an te m bu ng				
Tabel 2.9139.	Tabel 2.9140.	Tabel 2.9141.		Tabel 2.9142.	Tabel 2.9143.	Tabel 2.9144.	Tabel 2.9145.
Tabel 2.9146.	Tabel 2.9147.	Tabel 2.9148.	<b>Tabel 2.9149.</b> <b>Kec.</b> <b>M</b> <b>ed</b> <b>an</b> <b>Pe</b> <b>rju</b> <b>an</b> <b>ga</b> <b>n</b>		Tabel 2.9150.	Tabel 2.9151.	Tabel 2.9152.
Tabel 2.9153.	Tabel 2.9154.	Tabel 2.9155.		Tabel 2.9156. Pendat aa n ul an g pe mi lih tet ap un tu k Pe	Tabel 2.9157. Medan	Tabel 2.9158. Kota Medan	Tabel 2.9159. Dinas Kependudukan

			mi lu da n pe m ba ng un an ko or di na si an tar a pe ra ng ka t De sa da n BP S				
Tabel 2.9160.	Tabel 2.9161.	Tabel 2.9162.	Tabel 2.9163. Pengel ol aa n pe rsa m pa	Tabel 2.9164. Medan	Tabel 2.9165. Kota Medan	Tabel 2.9166. Dnas Kebersihan	

			ha n di Ke c. Med an Pe rju an ga n			
Tabel 2.9167.	Tabel 2.9168.	Tabel 2.9169.	Tabel 2.9170. Perbaik an sar an a pr as ar an a PD A M	Tabel 2.9171. Medan	Tabel 2.9172. Kota Medan	Tabel 2.9173. PT. PDAM
Tabel 2.9174.	Tabel 2.9175.	Tabel 2.9176.	Tabel 2.9177. Perbaik an dr ai na se da n no rm	Tabel 2.9178. Medan	Tabel 2.9179. Kota Medan	Tabel 2.9180. Dinas PU/Ciptakarya,

			ali sa si pa rit ya ng be rtu m pa ng tin di h de ng an pi pa PD A M			
Tabel 2.9181.	Tabel 2.9182.	Tabel 2.9183.	Tabel 2.9184. Perbaik an jal an di ga ng - ga ng Ke c. M ed	Tabel 2.9185. Medan	Tabel 2.9186. Kota Medan	Tabel 2.9187. Dinas PU/Ciptakarya,

			an Pe rju an ga n			
Tabel 2.9188.	Tabel 2.9189.	Tabel 2.9190.	Tabel 2.9191. Pengad aa n da n pe rb aik an sar an a pr as ar an a kel ist rik an	Tabel 2.9192. Medan	Tabel 2.9193. Kota Medan	Tabel 2.9194. PT. PLN

Tabel 2.9195.

Tabel 2.9196.	Tabel 2.9197.	Tabel 2.9198.	Tabel 2.9199. Pembu at an ak te kel ah ira	Tabel 2.9200. Medan	Tabel 2.9201. Kota Medan	Tabel 2.9202. Dinas Kependudukan
---------------	---------------	---------------	--	------------------------	-----------------------------	-------------------------------------



			n gr ati s di Te gal Re jo Ke c. M ed an Pe rju an ga n			
Tabel 2.9203.	Tabel 2.9204.	Tabel 2.9205.	Tabel 2.9206. Pengad aa n Kr ed it us ah a Ra ky at (K UR ) Ke c. M	Tabel 2.9207. Medan	Tabel 2.9208. Kota Medan	Tabel 2.9209. Dinas Koperasi

			ed an Pe rju an ga n			
Tabel 2.9210.	Tabel 2.9211.	Tabel 2.9212.	Tabel 2.9213. Perbaik an sar an a pr as ar an a PD A M	Tabel 2.9214. Medan	Tabel 2.9215. Kota Medan	Tabel 2.9216. PT. PDAM
Tabel 2.9217.	Tabel 2.9218.	Tabel 2.9219.	Tabel 2.9220. Peningk at an pe lay an an PD A M	Tabel 2.9221. Medan	Tabel 2.9222. Kota Medan	Tabel 2.9223. PT.PDAM
Tabel 2.9224.	Tabel 2.9225.	Tabel 2.9226.	Tabel 2.9227. Pelatih an ke pa da	Tabel 2.9228. Medan	Tabel 2.9229. Kota Medan	Tabel 2.9230. Dinas Sosial, Dinas Ke

			pe m ud a/i bi da ng ke ter a m pil an			
Tabel 2.9231.	Tabel 2.9232. Tabel 2.9233.		Tabel 2.9234. Peningk at an pe lay an an ke a m an an lin gk un ga n	Tabel 2.9235. Medan	Tabel 2.9236. Kota Medan	Tabel 2.9237. Polres
Tabel 2.9238.	Tabel 2.9239. Tabel 2.9240.		Tabel 2.9241. Sosialis asi pe m be ria	Tabel 2.9242. Medan	Tabel 2.9243. Kota Medan	Tabel 2.9244. Dnas Koperasi

			n Kr ed it Us ah a Ra ky at (K UR )				
Tabel 2.9245.	Tabel 2.9246.	Tabel 2.9247.		Tabel 2.9248.	Tabel 2.9249.	Tabel 2.9250.	Tabel 2.9251.
Tabel 2.9252.	Tabel 2.9253.	Tabel 2.9254.	<b>Tabel 2.9255.</b> <b>Kec.</b> <b>M</b> <b>ed</b> <b>an</b> <b>Ti</b> <b>m</b> <b>ur</b>		Tabel 2.9256.	Tabel 2.9257.	Tabel 2.9258.
Tabel 2.9259.	Tabel 2.9260.	Tabel 2.9261.	Rehabil ita si dr ai na se di Jl. Pe rw ira Ke c.	Tabel 2.9262.	Tabel 2.9263. Medan	Tabel 2.9264. Kota Medan	Tabel 2.9265. Dinas PU/Ciptakarya

			Medan Timur			
Tabel 2.9266.	Tabel 2.9267.	Tabel 2.9268.	Tabel 2.9269. Penegakan hukum tanpa ptebang pilih	Tabel 2.9270. Medan	Tabel 2.9271. Pusat, Provinsi, Kota	Tabel 2.9272. MA, Kajatisu, Kajari
Tabel 2.9273.	Tabel 2.9274.	Tabel 2.9275.	Tabel 2.9276. Pendataan yang tu	Tabel 2.9277. Medan	Tabel 2.9278. Kota Medan	Tabel 2.9279. BPN

			m pa ng tin di h di BP N an tar a ke c. M ed an Ti m ur de ng an Ke c. M ed an De li				
Tabel 2.9280.	Tabel 2.9281.	Tabel 2.9282.	Tabel 2.9283. Pelebar an da n pe ng or	Tabel 2.9284. Medan	Tabel 2.9285. Kota Medan	Tabel 2.9286. Dinas PU/Ciptakarya	

			ek an pa ri ka na l di Ka wa sa n M ed an Ti m ur da n M ed an De li			
Tabel 2.9287.	Tabel 2.9288.	Tabel 2.9289.	Tabel 2.9290. Rehabil ita si jal an di Jl. Pe rw ira II Ke c.	Tabel 2.9291. Medan	Tabel 2.9292. Kota Medan	Tabel 2.9293. Dnas PU/Bina Marga

			M e d a n T i m u r			
Tabel 2.9294.	Tabel 2.9295.	Tabel 2.9296.	Tabel 2.9297. S o s i a l i s a s i J a m k e s m a s d i K e c. M e d a n T i m u r	Tabel 2.9298. M e d a n	Tabel 2.9299. K o t a M e d a n	Tabel 2.9300. D i n a s K e s e h a t a n
Tabel 2.9301.	Tabel 2.9302.	Tabel 2.9303.	Tabel 2.9304. P e n d a a n u l a n g m e n e r i m a s y a	Tabel 2.9305. M e d a n	Tabel 2.9306. K o t a M e d a n	Tabel 2.9307. D i n a s S o s i a l, A s i s t e n



			ra ka t Ra ski n				
Tabel 2.9308.	Tabel 2.9309.	Tabel 2.9310.	Tabel 2.9311. Bantua n da na BO S di Ke c. M ed an Ti m ur	Tabel 2.9312. Medan	Tabel 2.9313. Pusat, Provinsi, Kota	Tabel 2.9314. Dept. Pendidikan, De	
Tabel 2.9315.	Tabel 2.9316.	Tabel 2.9317.	Tabel 2.9318. Perbaik an sar an a pr as ar an a kel ist rik an	Tabel 2.9319. Medan	Tabel 2.9320. Kota Medan	Tabel 2.9321. PT. PLN, Distamben	
Tabel 2.9322.	Tabel 2.9323.	Tabel 2.9324.	Tabel 2.9325.	Tabel 2.9326.	Tabel 2.9327.	Tabel 2.9328.	

			Sosialis asi Ja m ke sm as di Ke c. M ed an Ti m ur	Medan	Kota Medan	Dinas Kesehatan
Tabel 2.9329.	Tabel 2.9330.	Tabel 2.9331.	Tabel 2.9332. Perbaik an sar an a pr as ar an a kel ist rik an	Tabel 2.9333. Medan	Tabel 2.9334. Kota Medan	Tabel 2.9335. PT. PLN, Distamben
Tabel 2.9336.	Tabel 2.9337.	Tabel 2.9338.	Tabel 2.9339. Perbaik an sar an a pr	Tabel 2.9340. Medan	Tabel 2.9341. Pusat, Provinsi, Kota	Tabel 2.9342. Dept. PU, Dinas PU

			as ar an a jal an			
Tabel 2.9343.	Tabel 2.9344.	Tabel 2.9345.	Tabel 2.9346. Peningk at an ke a m an an di Ke c. M ed an Ti m ur	Tabel 2.9347. Medan	Tabel 2.9348. Kota Medan	Tabel 2.9349. Poltabes
Tabel 2.9350.						
Tabel 2.9351.	Tabel 2.9352.	Tabel 2.9353.	Tabel 2.9354. Perbaik an go ro ng - go ro ng di Jl. De	Tabel 2.9355. Medan	Tabel 2.9356. Kota Medan	Tabel 2.9357. Dinas PU

			na i Pe rb at as an Gg . Ru ku, Gg . M esj id sa m pa i de ng an Gg . Sei M usi Ke c. M ed an Ti m ur			
Tabel 2.9358.	Tabel 2.9359.	Tabel 2.9360.	Tabel 2.9361. Penata	Tabel 2.9362. Medan	Tabel 2.9363. Kota Medan	Tabel 2.9364. Dinas Pasar, Dinas Pe

			an Pa sa r di Jl. AR . Ha ki m ya ng m en gg an gg u kel an ca ra n lal uli nt as				
Tabel 2.9365.	Tabel 2.9366.	Tabel 2.9367.		Tabel 2.9368.	Tabel 2.9369.	Tabel 2.9370.	Tabel 2.9371.
Tabel 2.9372.	Tabel 2.9373.	Tabel 2.9374.	<b>Tabel 2.9375. Kec. M ed an M ar el</b>		Tabel 2.9376.	Tabel 2.9377.	Tabel 2.9378.

			<b>an</b>				
Tabel 2.9379.	Tabel 2.9380.	Tabel 2.9381.	Tabel 2.9382. Sosialisa- si pe- m- bu- at- an- ak- te- nik- ah- ya- ng- dir- as- ak- an- sul- it- di- da- pa- tk- an	Tabel 2.9383. Medan	Tabel 2.9384. Kota Medan	Tabel 2.9385. Dinas Kependudukan	
Tabel 2.9386.	Tabel 2.9387.	Tabel 2.9388.	Tabel 2.9389. Perbaik- an jal- an m- en- uj- u- ke- pe- m-	Tabel 2.9390. Medan	Tabel 2.9391. Kota Medan	Tabel 2.9392. Dinas PU/Bina Marga	

			ak a m an Kri ste n da n M usl im Ko m pl ek Yu ka Lin k. 20 ,2 1, 22 be lak an pe ru m ah an M ed ytr an ia Pa			
--	--	--	--	--	--	--

			sa r II Ke l. Te rju n Ke c. M ed an M ar ela n			
Tabel 2.9393.	Tabel 2.9394.	Tabel 2.9395.	Tabel 2.9396. Pendat aa n ul an g pe ne ri m a Ra ski n	Tabel 2.9397. Medan	Tabel 2.9398. Kota Medan	Tabel 2.9399. Dinas Sosial, Asisten
Tabel 2.9400.	Tabel 2.9401.	Tabel 2.9402.	Tabel 2.9403. Sosialis asi pe m bu at	Tabel 2.9404. Medan	Tabel 2.9405. Kota Medan	Tabel 2.9406. Dinas Kependudukan



			an ak te kel ah ira n di Ke c. M ed an M ar ela n			
Tabel 2.9407.	Tabel 2.9408.	Tabel 2.9409.	Tabel 2.9410. Penyele sai an su rat ta na h Pe ru m ah an Ko m pl ek Yu ka De	Tabel 2.9411. Medan	Tabel 2.9412. Kota Medan	Tabel 2.9413. BPN, Camat

			sa Te rju n (se jak ta hu n 19 78 ) Ke c. M ed an M ar ela n			
Tabel 2.9414.	Tabel 2.9415.	Tabel 2.9416.	Tabel 2.9417. Perbaik an jal an Ti ti Pa pa n m en uj u Be la wa	Tabel 2.9418. Medan	Tabel 2.9419. Pusat, Provinsi, Kota	Tabel 2.9420. Dept. PU (Dit BM), D

			n Ke c. Med an M ar ela n				
Tabel 2.9421.	Tabel 2.9422.	Tabel 2.9423.	Tabel 2.9424. Pendat aa n ul an g Ja m ke sd a di Ke c. Med an M ar ela n	Tabel 2.9425. Medan	Tabel 2.9426. Kota Medan	Tabel 2.9427. Dinas Kesehatan	
Tabel 2.9428.	Tabel 2.9429.	Tabel 2.9430.	Tabel 2.9431. Perbaik an sar an a	Tabel 2.9432. Medan	Tabel 2.9433. Kota Medan	Tabel 2.9434. PT. PDAM, Perkim	

			pr as ar an a Air Be rsi h (P DA M) da n ba nt ua n pe m bu at an su m ur bo r di Lin gk. VI da n VII Ke c. M			
--	--	--	--	--	--	--

			ed an M ar ela n				
Tabel 2.9435.	Tabel 2.9436.	Tabel 2.9437.	Tabel 2.9438. Pendat aa n ul an g Ja m ke sm as di Ke c. M ed an M ar ela n	Tabel 2.9439. Medan	Tabel 2.9440. Kota Medan	Tabel 2.9441. Dinas Kesehatan	
Tabel 2.9442.	Tabel 2.9443.	Tabel 2.9444.	Tabel 2.9445. Pembu at an pa rit /s al ur an	Tabel 2.9446. Medan	Tabel 2.9447. Kota Medan	Tabel 2.9448. Dinas PU/Bina Marga	

			dr ae na se di Jl. Yo ng Pa na h Hij au di Ke l. La bu ha n De li Lin gk. VI Ke c. M ed an M ar ela n			
Tabel 2.9449.	Tabel 2.9450.	Tabel 2.9451.	Tabel 2.9452. Sosialis asi da	Tabel 2.9453. Medan	Tabel 2.9454. Kota Medan	Tabel 2.9455. Dinas Sosial, Asisten

			n pe m ba gia n Ra ski n			
Tabel 2.9456.	Tabel 2.9457.	Tabel 2.9458.	Tabel 2.9459. Perbaik an sar an a pr as ar an a Air Be rsi h (P DA M) da n air mi nu m di Ke c. M ed	Tabel 2.9460. Medan	Tabel 2.9461. Kota Medan	Tabel 2.9462. PT. PDAM, Perkim

			an M ar ela n				
Tabel 2.9463.	Tabel 2.9464.	Tabel 2.9465.	Tabel 2.9466. Sosialis asi pe m bu at an Ak te Pe rk aw in an	Tabel 2.9467. Medan	Tabel 2.9468. Kota Medan	Tabel 2.9469. Dinas Kependudukan	
Tabel 2.9470.	Tabel 2.9471.	Tabel 2.9472.	Tabel 2.9473. Pemba ng un an Ru m ah Su su n at au Ru m ah Se de	Tabel 2.9474. Medan	Tabel 2.9475. Kota Medan	Tabel 2.9476. Dinas PU/Perkim	



			rh an a di Ke c. M ed an M ar ela n			
Tabel 2.9477.	Tabel 2.9478.	Tabel 2.9479.	Tabel 2.9480. Penyalu ra n da n so sia lis asi da na BO S	Tabel 2.9481. Medan	Tabel 2.9482. Kota Medan	Tabel 2.9483. Dnas Pendidikan
Tabel 2.9484.						
Tabel 2.9485.	Tabel 2.9486.	Tabel 2.9487.	Tabel 2.9488. Perbaik an jal an di Ke l. Re ng	Tabel 2.9489. Medan	Tabel 2.9490. Kota Medan	Tabel 2.9491. Dnas PU/Bina Marg

			as Pu la u Ke c. M ed an M ar ela n			
Tabel 2.9492.	Tabel 2.9493.	Tabel 2.9494.	Tabel 2.9495. Pelatih an da n ku rs us ke ter a m pil an ba gi m as ya ra ka t Ke c. M	Tabel 2.9496. Medan	Tabel 2.9497. Kota Medan	Tabel 2.9498. Dinas Sosial, Asisten

			ed an M ar ela n				
Tabel 2.9499.	Tabel 2.9500.	Tabel 2.9501.	Tabel 2.9502. Pengad aa n ta na h m ak a m/ pe rk ub ur an di Ke c. M ed an M ar ela n	Tabel 2.9503. Medan	Tabel 2.9504. Kota Medan	Tabel 2.9505. BPN, Asisten Pemerin	
Tabel 2.9506.	Tabel 2.9507.	Tabel 2.9508.	Tabel 2.9509. Perbaik an sar an a	Tabel 2.9510. Medan	Tabel 2.9511. Kota Medan	Tabel 2.9512. PT. PLN	

			pr as ar an a kel ist rik an di Ke c. M ed an M ar ela n				
Tabel 2.9513.	Tabel 2.9514.	Tabel 2.9515.	Tabel 2.9516. Pembu at an LPJ U di Ke c. M ed an M ar ela n	Tabel 2.9517. Medan	Tabel 2.9518. Kota Medan	Tabel 2.9519. Dinas Perhubunga	
Tabel 2.9520.	Tabel 2.9521.	Tabel 2.9522.	Tabel 2.9523. Pember an	Tabel 2.9524. Medan	Tabel 2.9525. Kota Medan	Tabel 2.9526. Poltabes	

			tas an Na rk ob a di Ke c. M ed an M ar ela n			
Tabel 2.9527.	Tabel 2.9528.	Tabel 2.9529.	Tabel 2.9530. Pember an tas an Ko ru psi	Tabel 2.9531. Medan	Tabel 2.9532. Pusat, Provinsi, Kota	Tabel 2.9533. KPK, Kajatisu, Kajari
Tabel 2.9534.	Tabel 2.9535.	Tabel 2.9536.	Tabel 2.9537. Bantua n pe m bi na an da n m od al ke	Tabel 2.9538. Medan	Tabel 2.9539. Kota Medan	Tabel 2.9540. Dinas Sosial

			pa da Pe rw irit an Isti qo m ah da n Nu rul Hu da Ke l. Re ng as Pu la u Ke c. M ed an M ar ela n			
Tabel 2.9541.	Tabel 2.9542.	Tabel 2.9543.	Tabel 2.9544. Progra m pe m	Tabel 2.9545. Medan	Tabel 2.9546. Kota Medan	Tabel 2.9547. Dinas Sosial, Dinas Te

			bi na an ter ha da p an ak- an ak m ud a di Ke l. Re ng as Pu la u Ke c. M ed an M ar ela n			
Tabel 2.9548.	Tabel 2.9549.	Tabel 2.9550.	Tabel 2.9551. Perbaik an jal an di	Tabel 2.9552. Medan	Tabel 2.9553. Kota Medan	Tabel 2.9554. Dinas PU/Bina Marga

			Pa sa r l Gg . Se tia ja di			
Tabel 2.9555.	Tabel 2.9560.	Tabel 2.9557.	Tabel 2.9558. Pemba ng un an pa rit da n sal ur an dr ae na se pe rm an en di Ke l. M ed an M ar ela	Tabel 2.9559. Medan	Tabel 2.9560. Kota Medan	Tabel 2.9561. Dians PU/Perkim



			n			
Tabel 2.9562.	Tabel 2.9562.	Tabel 2.9564.	Tabel 2.9565. Kestabil an ha rg a ba ha n- ba ha n po ko k	Tabel 2.9566. Medan	Tabel 2.9567. Kota Medan	Tabel 2.9568. Asisten Kesejahteraan
Tabel 2.9569.	Tabel 2.9570.	Tabel 2.9571.	Tabel 2.9572. Sosialis asi pe m bu at an KK , Ak te La hir , KT P, Jas ke sd a	Tabel 2.9573. Medan	Tabel 2.9574. Kota Medan	Tabel 2.9575. Dinas Kependudukan

			da n Ja m ke sm as			
Tabel 2.9576.	Tabel 2.9577.	Tabel 2.9578.	Tabel 2.9579. Bantua n od al us ah a un tu k Ke lo m po k Ta ni da n ter na k ya ng ad a di Ke l.	Tabel 2.9580. Medan	Tabel 2.9581. Kota Medan	Tabel 2.9582. Dinas Pertanian, Dina

			Ta na h En a m Ra tu s Ke c. M ed an M ar ela n				
Tabel 2.9583.	Tabel 2.9584.	Tabel 2.9585.	Tabel 2.9586. Pembe nt uk an kel o m po k W an ita Ta ni di Ke c. M ed	Tabel 2.9587. Medan	Tabel 2.9588. Kota Medan	Tabel 2.9589. Dinas Pertanian	

			an M ar ela n			
Tabel 2.9590.	Tabel 2.9591.	Tabel 2.9592.	Tabel 2.9593. Pengad aa n da n Pe m as an ga n ra m bu - ra m bu lal uli nt as at au tra ffi ct lig ht di Jl. M	Tabel 2.9594. Medan	Tabel 2.9595. Kota Medan	Tabel 2.9596. Dinas Perhubungan,

			ar ela n Ra ya Ke c. M ed an M ar ela n			
Tabel 2.9597.	Tabel 2.9598.	Tabel 2.9599.	Tabel 2.9600. Pembu at an pa rit- pa rit jal an di Lin gk. XV Ke c. M ed an M ar ela n	Tabel 2.9601. Medan	Tabel 2.9602. Kota Medan	Tabel 2.9603. Dinas PU/Perkim

	Tabel 2.9604.	Tabel 2.9605. Tabel 2.9606.	Tabel 2.9607. Pembangunan saluran drainase di Jl. Marelan IX/Parl Reklamasi	Tabel 2.9608. Medan	Tabel 2.9609. Kota Medan	Tabel 2.9610. Dinas PU/Perkim
--	---------------	--------------------------------	--	------------------------	-----------------------------	----------------------------------

			ed an M ar ela n			
Tabel 2.9611.	Tabel 2.9612.	Tabel 2.9613.	Tabel 2.9614. Pemba ng un an sar an a pr ar as an a kel ist rik an , pe ng ad aa n tia ng list rik di Gg . A m	Tabel 2.9615. Medan	Tabel 2.9616. Kota Medan	Tabel 2.9617. PT. PLN

			ali ah Ke . Te rju n Lin g. VI Ke c. M ed an M ar ela n			
Tabel 2.9618.	Tabel 2.9619.	Tabel 2.9620.	Tabel 2.9621. Pengad aa n sar an a pr as ar an a air be rsi h di Gg .	Tabel 2.9622. Medan	Tabel 2.9623. Kota Medan	Tabel 2.9624. Dinas PU/Perkim



			A m a l i a h  , l i n g k u n g a n V I K e c. M e d a n M a r e l a n			
--	--	--	--	--	--	--

Tabel 2.9625.

Tabel 2.9626.	Tabel 2.9627.	Tabel 2.9628.	Tabel 2.9629. P e m b a  n g u n a n j a l a n d a n s a l u r a n d r a e n a s e d i	Tabel 2.9630. M e d a n	Tabel 2.9631. K o t a M e d a n	Tabel 2.9632. D i n a s P U /P e r k i m
---------------	---------------	---------------	---	--	--	---

			Lin k. VI Gg . Na ng ka Ke c. M ed an M ar ela n			
Tabel 2.9633.	Tabel 2.9634.	Tabel 2.9635.	Tabel 2.9636.	Tabel 2.9637.	Tabel 2.9638.	Tabel 2.9639.
Tabel 2.9640.	Tabel 2.9641.	Tabel 2.9642.	Tabel 2.9643. Kec. M ed an De li	Tabel 2.9644.	Tabel 2.9645.	Tabel 2.9646.
Tabel 2.9647.	Tabel 2.9648.	Tabel 2.9649.	Tabel 2.9650. Bantua n pe ng ad aa n Be tor Pe ng	Tabel 2.9651. Medan	Tabel 2.9652. Kota Medan	Tabel 2.9653. Dinas Kebersihan

			an gk ut Sa m pa h di Ke c. Me da n De li			
Tabel 2.9654.	Tabel 2.9655.	Tabel 2.9656.	Tabel 2.9657. Pendat aa n da n pe m bu at an Ka rtu Se ha t di Ke c. Me da n De	Tabel 2.9658. Medan	Tabel 2.9659. Kota Medan	Tabel 2.9660. Dinas Kesehatan

			li			
Tabel 2.9661.	Tabel 2.9662.	Tabel 2.9663.	Tabel 2.9664. Perbaikan Jl. Swadaya dikembangkan Medan Del	Tabel 2.9665. Medan	Tabel 2.9666. Kota Medan	Tabel 2.9667. Dinas PU/Bina Marga
Tabel 2.9668.	Tabel 2.9669.	Tabel 2.9670.	Tabel 2.9671. Lowongan kerja bagi masarakat sekitarpabrik-	Tabel 2.9672. Medan	Tabel 2.9673. Kota Medan	Tabel 2.9674. Dinas Ketenagakerjaan

			pa bri k ya ng ad a di Ke c. M ed an De li				
Tabel 2.9675.	Tabel 2.9676.	Tabel 2.9677.	Tabel 2.9678. Pendat aa n ul an g Ra ski n di Ke c. M ed an De li		Tabel 2.9679. Medan	Tabel 2.9680. Kota Medan	Tabel 2.9681. Dinas Sosial, Asisten
Tabel 2.9682.	Tabel 2.9683.	Tabel 2.9684.	Tabel 2.9685. Perbaik an go ro		Tabel 2.9686. Medan	Tabel 2.9687. Kota Medan	Tabel 2.9688. Dinas PU/Perkim

			ng - go ro ng di pe rto ko an Ke c. M ed an de li			
Tabel 2.9689.	Tabel 2.9690.	Tabel 2.9691.	Tabel 2.9692. Penyele sai an m as ala h ta na h di Ko ta Ba ng un da ri Tj. M	Tabel 2.9693. Medan	Tabel 2.9694. Kota Medan	Tabel 2.9695. BPN, Asisten Pemerin

			uli a Hil ir da ri Ka wa t l s.d Ka wa t VI se m en tar a di Jl. Ka wa t VII tel ah m en da pa t se rti fik at			
--	--	--	---	--	--	--

Tabel 2.9696.	Tabel 2.9697. Tabel 2.9698.	Tabel 2.9699. Pengas pa la n jal an di Gg . Sil at urr ah mi Lk. II Ke l. M ab ar se p. 12 0 m x 2 m Ke c. M ed an De li	Tabel 2.9700. Medan	Tabel 2.9701. Kota Medan	Tabel 2.9702. Dinas PU/Perkim
---------------	--------------------------------	--	------------------------	-----------------------------	----------------------------------



	Tabel 2.9703.	Tabel 2.9704. Tabel 2.9705.	Tabel 2.9706. Bantuan dana material untuk pembangunan Pos Siskamling Lik · III Ke l. Mabar Ke c. Medan	Tabel 2.9707. Medan	Tabel 2.9708. Kota Medan	Tabel 2.9709. Dinas Sosial

			De li			
Tabel 2.9710.	Tabel 2.9711.	Tabel 2.9712.	Tabel 2.9713. Perbaik aan sar an a pr as ar an a kel ist rik an , se rin g ter ja di ko rsl et an tar a tia ng list rik di Ke	Tabel 2.9714. Medan	Tabel 2.9715. Kota Medan	Tabel 2.9716. PT. PLN

			c. M ed an De li			
Tabel 2.9717.	Tabel 2.9718.	Tabel 2.9719.	Tabel 2.9720. Pemba ng un an jar ing an iri ga si ke pe rta ni an m as ya ra ka t di Ke c. M ed an De li	Tabel 2.9721. Medan	Tabel 2.9722. Kota Medan	Tabel 2.9723. Dinas PU/Pengairan

Tabel 2.9724.

	Tabel 2.9725.	Tabel 2.9726. Tabel 2.9727.	Tabel 2.9728. Pembangunan saluran drainase lingkungan di Lingkar IV menengkas banjir disimpang	Tabel 2.9729. Medan	Tabel 2.9730. Kota Medan	Tabel 2.9731. Dinas PU/Perkim
--	---------------	--------------------------------	---	------------------------	-----------------------------	----------------------------------

			KI M Ke c. M ed an De li				
Tabel 2.9732.	Tabel 2.9733.	Tabel 2.9734.	Tabel 2.9735. Pelatih an us ah a ke pa da wa rg a di Ke c. M ed an De li	Tabel 2.9736. Medan	Tabel 2.9737. Kota Medan	Tabel 2.9738. Dinas Ketenagakerjaan	
Tabel 2.9739.	Tabel 2.9740.	Tabel 2.9741.	Tabel 2.9742. Peningk at an ke sej ah ter aa	Tabel 2.9743. Medan	Tabel 2.9744. Kota Medan	Tabel 2.9745. Dinas Ketenagakerjaan	

			n bu ru h di Ke c. M ed an De li			
Tabel 2.9746.	Tabel 2.9747.	Tabel 2.9748.	Tabel 2.9749. Sosial asi da na BO S da n pe nd at aa n ul an g se rta pe ng aw as an pe ng	Tabel 2.9750. Medan	Tabel 2.9751. Kota Medan	Tabel 2.9752. Dinas Pendidikan

			gu na an ny a				
Tabel 2.9753.	Tabel 2.9754.	Tabel 2.9755.	Tabel 2.9756. Perbaik an sal ur an dr ae na se un tu k m en ga tas i ba nji r di Ke c. M ed an De li	Tabel 2.9757. Medan	Tabel 2.9758. Kota Medan	Tabel 2.9759. Dinas PU/Perkim	
Tabel 2.9760.	Tabel 2.9761.	Tabel 2.9762.	Tabel 2.9763. Sosialis asi ,	Tabel 2.9764. Medan	Tabel 2.9765. Kota Medan	Tabel 2.9766. Satpol PP	

			pe ng aw as an da n re ali sa si Pe rd a te nt an g lar an ga n m en dir ika n in du str i di se kit ar pe m uki m			
--	--	--	---	--	--	--



			an wa rg a di Ke c. M ed an De li			
Tabel 2.9767.	Tabel 2.9768.	Tabel 2.9769.	Tabel 2.9770. Penata an pe rk ub ur an di Ke l. Ta ng ka ha n Ti m ur Ke c. M ed an De li	Tabel 2.9771. Medan	Tabel 2.9772. Kota Medan	Tabel 2.9773. Dinas Pertamanan

	Tabel 2.9774.	Tabel 2.9775. Tabel 2.9776.	Tabel 2.9777. Penata an ra ng kai an sar an a pr as ar an a kel ist rik an , ba ny ak ka be l di at ap ru m ah wa rg a di Jl. Pa nci	Tabel 2.9778. Medan	Tabel 2.9779. Kota Medan	Tabel 2.9780. PT. PLN
--	---------------	--------------------------------	---	------------------------	-----------------------------	--------------------------

			ng Gg M aw ar/ Gg . An gg re k Ke l. M ab ar Hil ir Ke c. M ed an De li			
Tabel 2.9781.	Tabel 2.9782.	Tabel 2.9783.	Tabel 2.9784. Pembu at an KK , KT P, Ak te Ke la hir	Tabel 2.9785. Medan	Tabel 2.9786. Kota Medan	Tabel 2.9787. Dinas Kependudukan

			an gr ati s di Ke c. M ed an De li			
Tabel 2.9788.	Tabel 2.9789.	Tabel 2.9790.	Tabel 2.9791. Realisa si, pe nd at aa n ul an g da n pe ng aw as an Ra ski n di Ke c. M ed	Tabel 2.9792. Medan	Tabel 2.9793. Kota Medan	Tabel 2.9794. Camat, Ass. Administ

			an De li				
Tabel 2.9795.	Tabel 2.9796.	Tabel 2.9797.	Tabel 2.9798. Pembu at an se rti fik at ke pe mi lik an la ha n/ ta na h gr ati s di Ke c. M ed an De li	Tabel 2.9799. Medan	Tabel 2.9800. Kota Medan	Tabel 2.9801. BPN, Camat, Ass. Adr	
Tabel 2.9802.	Tabel 2.9803.	Tabel 2.9804.	Tabel 2.9805. Pendat aa n ul	Tabel 2.9806. Medan	Tabel 2.9807. Provinsin, Kota Medan	Tabel 2.9808. Dinas Kesehatan	

			an g Ja m ke sm as da n Ja m ke sd a di Ke c. M ed an De li			
Tabel 2.9809.	Tabel 2.9810.	Tabel 2.9811.	Tabel 2.9812. Penang gu la ng an be nc an a ba nji r di Lin k.	Tabel 2.9813. Medan	Tabel 2.9814. Kota Medan	Tabel 2.9815. Dinas PU

			XV Ke c. M ed an De li				
Tabel 2.9816.	Tabel 2.9817.	Tabel 2.9818.	Tabel 2.9819. Peneta pa n Ke pa la Lin gk un ga n ya ng ba ru di Lin k. XV II Ke c. M ed an De li	Tabel 2.9820. Medan	Tabel 2.9821. Kota Medan	Tabel 2.9822. Camat, Ass. Administ	
Tabel 2.9823.	Tabel 2.9824.	Tabel 2.9825.	Tabel 2.9826. Perbaik	Tabel 2.9827. Medan	Tabel 2.9828. Kota Medan	Tabel 2.9829. Dinas Pertamanan	

			an da n pe ng ad aa n LPJ U di Kl. M ab ar Hil ir Ke c. M ed an De li			
Tabel 2.9830.	Tabel 2.9831.	Tabel 2.9832.	Tabel 2.9833. Pembu at an pa rit pe rm an en di Ke l. M	Tabel 2.9834. Medan	Tabel 2.9835. Kota Medan	Tabel 2.9836. Dinas PU/Perkim



			ab ar Hil ir Ke c. M ed an de li			
Tabel 2.9837.	Tabel 2.9838.	Tabel 2.9839.	Tabel 2.9840. Perbaik an Jl. M an ga an VII I di Ke l. M ab ar Hil ir Ke c. M ed an De li	Tabel 2.9841. Medan	Tabel 2.9842. Kota Medan	Tabel 2.9843. Dinas PU/Bina Marga

Tabel 2.9844.

	Tabel 2.9845.	Tabel 2.9846. Tabel 2.9847.	Tabel 2.9848. Pembangunan sarana prasarana air bersih PDAM di Gg. Aman, gg. Rukun, Gg. Sepakti	Tabel 2.9849. Medan	Tabel 2.9850. Kota Medan	Tabel 2.9851. PT. PDAM, Dinas PU/
--	---------------	--------------------------------	---	------------------------	-----------------------------	--------------------------------------

			Jl. M an ga an VII I Ba nt en an Ke l. M ab ar Hil ir Ke c. M ed an De li				
Tabel 2.9852.	Tabel 2.9853.	Tabel 2.9854.	Tabel 2.9855. Persiap an Asi an Co m m un ity ya ng ak	Tabel 2.9856. Medan	Tabel 2.9857. Pusat, Provinsi, Kota	Tabel 2.9858. Menko Ekonomi, Biro	

			an dil ak sa na ka n ta hu n de pa n				
Tabel 2.9859.	Tabel 2.9860.	Tabel 2.9861.	Tabel 2.9862. Perbaik an sal ur an dr ae na se di Gg . In pr es Ke c. M ed an De li	Tabel 2.9863. Medan	Tabel 2.9864. Kota Medan	Tabel 2.9865. Dinas PU/Perkim	
Tabel 2.9866.	Tabel 2.9867.	Tabel 2.9868.	Tabel 2.9869. Pembu	Tabel 2.9870. Medan	Tabel 2.9871. Kota Medan	Tabel 2.9872. Dinas PU/Perkim	

			at an gu gu sa n di Si m p. Go by - Si m p. Li m a Lin k. IX Ke c. M ed an Hil ir				
Tabel 2.9873.	Tabel 2.9874.	Tabel 2.9875.	Tabel 2.9876. Pemba ng un an sar an a pr	Tabel 2.9877. Medan	Tabel 2.9878. Kota Medan	Tabel 2.9879. Dnas PU/Perkim	

			as ar an a air be rsi h da n air mi nu m di Jl. In pr es Gg . M ela ti Ke c. M ed an De li			
Tabel 2.9880.	Tabel 2.9881.	Tabel 2.9882.	Tabel 2.9883. Perbaik an da n pe ng	Tabel 2.9884. Medan	Tabel 2.9885. Kota Medan	Tabel 2.9886. Dinas Pertamina

			ad aa n LPJ U di Si m p. Go by Ke c. M ed an De li			
Tabel 2.9887.	Tabel 2.9888.	Tabel 2.9889.	Tabel 2.9890. Pendat aa n ul an g da n pe m bu at an ka rtu As ke s Pe	Tabel 2.9891. Medan	Tabel 2.9892. Kota Medan	Tabel 2.9893. Dinas Kesehatan

			nd idi ka n an ak di Ke c. M ed an De li				
Tabel 2.9894.	Tabel 2.9895.	Tabel 2.9896.	Tabel 2.9897. Pengad aa n ta na h pe rk ub ur an Kri ste n di Ke c. M ed an De li	Tabel 2.9898. Medan	Tabel 2.9899. Kota Medan	Tabel 2.9900. Asisten Pemerintah	
Tabel 2.9901.	Tabel 2.9902.	Tabel 2.9903.	Tabel 2.9904.	Tabel 2.9905.	Tabel 2.9906.	Tabel 2.9907.	



			Pengas pa la n jal an di Jl. Alf ak a III Ke l. Ta nj un g M uli a Ke c. M ed an De li	Medan	Kota Medan	Dinas PU/Bina Marga
Tabel 2.9908.	Tabel 2.9909.	Tabel 2.9910.	Tabel 2.9911. Pendat aa n da n pe ni ng ka	Tabel 2.9912. Medan	Tabel 2.9913. Kota Medan	Tabel 2.9914. Dinas Kependudukan

			ta n jat ah Ra ski n di Ke l. Ta nj un g M uli a Ke c. M ed an De li			
Tabel 2.9915.	Tabel 2.9916.	Tabel 2.9917.	Tabel 2.9918. Peningk at an pe lay an ad mi nis tra si (K	Tabel 2.9919. Medan	Tabel 2.9920. Kota Medan	Tabel 2.9921. Dinas Kependudukan

			TP, KK , Ak te Ke la hir an ) di Ke l. Ta nj un g M uli a Ke c. M ed an De li			
Tabel 2.9922.	Tabel 2.9923.	Tabel 2.9924.	Tabel 2.9925. Bantua n m od al ke pa da PA BS	Tabel 2.9926. Medan	Tabel 2.9927. Kota Medan	Tabel 2.9928. Dinas Sosial

			di Ke c. M ed an De li				
Tabel 2.9929.	Tabel 2.9930.	Tabel 2.9931.		Tabel 2.9932. Pembu at an /p en ga da an pe lu an g ke rja di Ke c. M ed an De li	Tabel 2.9933. Medan	Tabel 2.9934. Kota Medan	Tabel 2.9935. Dinas Ketenagakerjaan
Tabel 2.9936.	Tabel 2.9937.	Tabel 2.9938.		Tabel 2.9939. Bantua n Hi ba h/ So	Tabel 2.9940. Medan	Tabel 2.9941. Kota Medan	Tabel 2.9942. Dinas Sosial

			sia l ke pa da m esj id- m esj id di Ke c. M ed an De li			
Tabel 2.9943.	Tabel 2.9944.	Tabel 2.9945.	Tabel 2.9946. Normal isa si dr ae na se di Jl. Al u mi ni u m Ra ya -	Tabel 2.9947. Medan	Tabel 2.9948. Kota Medan	Tabel 2.9949. Dinas PU/Perkim

			M ab ar Hil ir Ke c. M ed an De li			
Tabel 2.9950.	Tabel 2.9951.	Tabel 2.9952.	Tabel 2.9953. Pelebar an dr ae na e di Jl. M an ga an VII Gg . Be rdi ka ri Ke l. M ag ar Hu	Tabel 2.9954. Medan	Tabel 2.9955. Kota Medan	Tabel 2.9956. Dinas PU/Perkim

			lu Ke c. M ed an De li			
Tabel 2.9957.	Tabel 2.9958.	Tabel 2.9959.	Tabel 2.9960. Perbaik an dr ae na se di se pa nj an g Jl. M an ga an V Ke l. M ab ar Hu lu Ke c. M ed	Tabel 2.9961. Medan	Tabel 2.9962. Kota Medan	Tabel 2.9963. Dinas PU/Perkim

			an De li				
Tabel 2.9964.	Tabel 2.9965.	Tabel 2.9966.	Tabel 2.9967. Perbaik an lay an kel ist rik an di Ke l. M ab ar Hu lu Ke c. M ed an De li	Tabel 2.9968. Medan	Tabel 2.9969. Kota Medan	Tabel 2.9970. PT. PLN	
Tabel 2.9971.	Tabel 2.9972.	Tabel 2.9973.	Tabel 2.9974. Perbaik an pe lay an an Ja m ke	Tabel 2.9975. Medan	Tabel 2.9976. Kota Medan	Tabel 2.9977. Dinas Kesehatan	



			sd a da n Ja m ke sm as di Ke l. M ab ar Hu lu Ke c. M ed an De li			
Tabel 2.9978.	Tabel 2.9979.	Tabel 2.9980.	Tabel 2.9981. Pemba ng un an Un it Se kol ah Ba ru S M	Tabel 2.9982. Medan	Tabel 2.9983. Provinsi, Kota	Tabel 2.9984. Dinas Pendidikan

			K da n S M A Ne ge ri di Ke l. M ed an Hu lu Ke c. M ed an de li			
--	--	--	---	--	--	--

Tabel 2.9985.

Tabel 2.9986.	Tabel 2.9987.	Tabel 2.9988.	Tabel 2.9989. Gratis bia ya pe nd idi ka n di Ke c. M	Tabel 2.9990. Medan	Tabel 2.9991. Pusat, Provinsi, Kota	Tabel 2.9992. Dept. Pendidikan, Dir
---------------	---------------	---------------	---	------------------------	--	--

			ed an Hu lu			
Tabel 2.9993.	Tabel 2.9994.	Tabel 2.9995.		Tabel 2.9996.	Tabel 2.9997.	Tabel 2.9998.
Tabel 2.10000.	Tabel 2.10001.	Tabel 2.10002.		Tabel 2.10003. Kec. M ed an L a b u h a n	Tabel 2.10004.	Tabel 2.10005.
Tabel 2.10007.	Tabel 2.10008.	Tabel 2.10009.		Tabel 2.10010. Sertifik asi su rat ta na h di Ke c. M ed an L a b u h a n	Tabel 2.10011. Medan	Tabel 2.10012. Kota Medan
Tabel 2.10014.	Tabel 2.10015.	Tabel 2.10016.		Tabel 2.10017. Pemba ng un an	Tabel 2.10018. Medan	Tabel 2.10019. Kota Medan
						Tabel 2.10013. Camat, BPN
						Tabel 2.10020. PT. PDAM

			sar an a pr as ar an a air be rsi h (P DA M) di Ke c. M ed an La bu ha n			
Tabel 2.10021.	Tabel 2.10022.	Tabel 2.10023.	Tabel 2.10024. Pemba ng un an /R eh ab be rat titi pe ny	Tabel 2.10025. Medan	Tabel 2.10026. Kota Medan	Tabel 2.10027. Dinas PU/Bina Marga

			eb er an ga n an tar bl ok di Ke c. M ed an La bu ha n			
Tabel 2.10028.	Tabel 2.10029.	Tabel 2.10030.	Tabel 2.10031. Bantua n pe m ba ng un an Ka nt or /P os da n ho no r	Tabel 2.10032. Medan	Tabel 2.10033. Kota Medan	Tabel 2.10034. Dinas Sosial

			Po lisi M as ya ra ka t (P ol m as) di Ke c. M ed an La hu ba n			
Tabel 2.10035.	Tabel 2.10036.	Tabel 2.10037.	Tabel 2.10038. Pengaw as an ba nt ua n Ke m en ter ia n Ke la	Tabel 2.10039. Medan	Tabel 2.10040. Pusat, Provinsi, Kota	Tabel 2.10041. Dept. Ke.Laut & Perik

			ut an di Ke c. M ed an La bu ha n			
Tabel 2.10042.	Tabel 2.10043.	Tabel 2.10044.	Tabel 2.10045. Pemba ng un an jal an se ca ra m er at a di Ke c. M ed an La bu ha n	Tabel 2.10046. Medan	Tabel 2.10047. Kota Medan	Tabel 2.10048. Dinas PU/Bina Marga
Tabel 2.10049.	Tabel 2.10050.	Tabel 2.10051.	Tabel 2.10052. Penerbi	Tabel 2.10053. Medan	Tabel 2.10054. Kota Medan	Tabel 2.10055. Dinas Pendidikan

			ta n ija za h se kol ah ya ng ter se nd at S M P Ne ge ri 44 M ed an Ke c. M ed an La bu ha n			
Tabel 2.10056.	Tabel 2.10057.	Tabel 2.10058.	Tabel 2.10059. Pengaw as an ba	Tabel 2.10060. Medan	Tabel 2.10061. Pusat, Provinsi, Kota	Tabel 2.10062. Dept. Ke.Laut & Perik



			nt ua n Ke m en ter ia n Ke la ut an (K ap al Ba nt ua n) ya ng dis ala hg un ak an un tu k pe ny el ud up an di			
--	--	--	---	--	--	--

			Ke c. M ed an L a b u h a n				
Tabel 2.10063.	Tabel 2.10064.	Tabel 2.10065.	Tabel 2.10066. Peningk at an pe lay an an pe m bu at an Su rat lzi n M en ge m ud i (SI M) C	Tabel 2.10067. Medan	Tabel 2.10068. Kota Medan	Tabel 2.10069. Polantas, Samsat	
Tabel 2.10070.	Tabel 2.10071.	Tabel 2.10072.	Tabel 2.10073. Pendat aa	Tabel 2.10074. Medan	Tabel 2.10075. Kota Medan	Tabel 2.10076. Dinas Sosial	

			n ul an g, pe ng aw as an pe m ba gia n Ra ski n di Ke c. M ed an La bu ha n			
Tabel 2.10077.	Tabel 2.10078.	Tabel 2.10079.	Tabel 2.10080. Perbaik an sar an a pr as ar an a	Tabel 2.10081. Medan	Tabel 2.10082. Kota Medan	Tabel 2.10083. Dinas PU

			jal an , dr ae na se da n go ro ng - go ro ng di Ke c. M ed an La bu ha n			
Tabel 2.10084.	Tabel 2.10085.	Tabel 2.10086.	Tabel 2.10087. Bantua n ke pa da W ad ah W ar ga	Tabel 2.10088. Medan	Tabel 2.10089. Kota Medan	Tabel 2.10090. Dinas Sosial

			Mi ski n di Ke c. M ed an La bu ha n			
Tabel 2.10091.	Tabel 2.10092.	Tabel 2.10093.	Tabel 2.10094. Pendat aa n ul an g/ pe m er at aa n pe m ba gia n ba nt ua n bo at ke	Tabel 2.10095. Medan	Tabel 2.10096. Pusat, Provinsi, Kota	Tabel 2.10097. Dept. Ke.Laut & Perik

			pa da wa rg a mi ski n di Ke c. M ed an La bu ha n			
Tabel 2.10098.	Tabel 2.10099.	Tabel 2.10100.	Tabel 2.10101. Penin jua n U M K Bu ru g ya ng lay ak di Ke c. M ed an	Tabel 2.10102. Medan	Tabel 2.10103. Kota Medan	Tabel 2.10104. Dinas Ketenagakerjaan

			La bu ha n				
Tabel 2.10105.	Tabel 2.10106.	Tabel 2.10107.	Tabel 2.10108. Transpa ra nsi pe m bu at an KK , KT P da n Ak te Ke la hir an di Ke c. M ed an La bu ha n		Tabel 2.10109. Medan	Tabel 2.10110. Kota Medan	Tabel 2.10111. Dinas kependudukan
Tabel 2.10112.	Tabel 2.10113.	Tabel 2.10114.	Tabel 2.10115. Perbaik an		Tabel 2.10116. Medan	Tabel 2.10117. Kota Medan	Tabel 2.10118. Dinas PU/Bina Marg

			sar an a pr as ar an a jal an di Jl. Pa nci ng 1 da n M art ub un g se rta pe ne rti ba n tru k di Ke c. M ed an			
--	--	--	---	--	--	--



			La bu ha n			
--	--	--	---------------------	--	--	--

Tabel 2.10119.

Tabel 2.10120.	Tabel 2.10121.	Tabel 2.10122.	Tabel 2.10123. Penerti ba n izi n pe nd iri an gu da ng di Jl. Pa nci ng 1 ya ng se be lu m ny a m er up ak an jal	Tabel 2.10124. Medan	Tabel 2.10125. Kota Medan	Tabel 2.10126. Satpol PP, BPPT
----------------	----------------	----------------	--	-------------------------	------------------------------	-----------------------------------

			ur Hij au (p e m uki m an ) di Ke c. M ed an La bu ha n			
Tabel 2.10127.	Tabel 2.10128.	Tabel 2.10129.	Tabel 2.10130. Relokas i gu da ng ko nt ai ne r di Jl. Pa nci ng 1 Ke	Tabel 2.10131. Medan	Tabel 2.10132. Kota Medan	Tabel 2.10133. BPN, Satpol, dishub,

			c. M e d a n L a b u h a n			
Tabel 2.10134.	Tabel 2.10135.	Tabel 2.10136.	Tabel 2.10137. Perbaik an sar an a pr as ar an a jal an da n pe ng aw as an se rta pe ni nd ak an ter ha da	Tabel 2.10138. Medan	Tabel 2.10139. Kota Medan	Tabel 2.10140. Dinas PU/Bina Marga

			p ko ru psi di Ke c. M ed an La bu ha n			
Tabel 2.10141.	Tabel 2.10142.	Tabel 2.10143.	Tabel 2.10144. Penghij au an di Wi lay ah M art ub un g Ke c. M ed an La bu ha n	Tabel 2.10145. Medan	Tabel 2.10146. Kota Medan	Tabel 2.10147. Dinas Pertamanan
Tabel 2.10148.	Tabel 2.10149.	Tabel 2.10150.	Tabel 2.10151. Pemba	Tabel 2.10152. Medan	Tabel 2.10153. Kota Medan	Tabel 2.10154. Dinas PU/Perkim

			ng un an sal ur an dr ae na se di Jl. Pa nci ng 1 Gg . M an ggi s Ke c. M ed an La bu ha n			
Tabel 2.10155.	Tabel 2.10156.	Tabel 2.10157.	Tabel 2.10158. Pemeka ra n lin gk un	Tabel 2.10159. Medan	Tabel 2.10160. Kota Medan	Tabel 2.10161. Asisten Pemerintahan

			gan di Griya Martubangun II Kec. Medan Labuhan			
Tabel 2.10162.	Tabel 2.10163.	Tabel 2.10164.	Tabel 2.10165. Peningkatan pelayanan listrik di Kec. Medan Labuhan	Tabel 2.10166. Medan	Tabel 2.10167. Kota Medan	Tabel 2.10168. PT. PLN

			n			
Tabel 2.10169.	Tabel 2.10170.	Tabel 2.10171.	Tabel 2.10172. Peningkatan frekuensi kegiatan bakti sosial di Kecamatan Medan Labuhan	Tabel 2.10173. Medan	Tabel 2.10174. Kota Medan	Tabel 2.10175. Dinas Sosial
Tabel 2.10176.	Tabel 2.10177.	Tabel 2.10178.	Tabel 2.10179. Pengusahaan perdagangan La	Tabel 2.10180. Medan	Tabel 2.10181. Kota Medan	Tabel 2.10182. Dinas Ketenagakerjaan

			pa ng an pe ke rja an di Ke c. M ed an La bu ha n			
Tabel 2.10183.	Tabel 2.10184.	Tabel 2.10185.	Tabel 2.10186. Bantua n ko pe ras i ke pa da Pe rw irit an di Ke l. Be sa r Ke	Tabel 2.10187. Medan	Tabel 2.10188. Kota Medan	Tabel 2.10189. Dinas Sosial



			c. M ed an L a b u h a n			
Tabel 2.10190.	Tabel 2.10191.	Tabel 2.10192.	Tabel 2.10193. P em b a n g u n a n d r a e n a e p e r m a n e n d i K e l. T a n g k a h a n K e c. M e d a n L a b u h a n	Tabel 2.10194. M e d a n	Tabel 2.10195. K o t a M e d a n	Tabel 2.10196. D i n a s P U /P e r k i m

Tabel 2.10197.	Tabel 2.10198. Tabel 2.10199.	Tabel 2.10200. Pembangunan/pendirian sarana prasarana air bersih (PDAM) Kecamatan Medan Labuhan	Tabel 2.10201. Medan	Tabel 2.10202. Kota Medan	Tabel 2.10203. PT. PDAM
Tabel 2.10204.	Tabel 2.10205. Tabel 2.10206.	Tabel 2.10207. Pembangunan	Tabel 2.10208. Medan	Tabel 2.10209. Pusat, Provinsi, Kota	Tabel 2.10210. BPJN, Dinas Bina Mar

			ng un an jal an lin gk ar lu ar Ko ta M ed an m eli pu ti (Jl. Ra we ) Ke l. Be sar , Ke l. M art ub un g, Ke l. Sei			
--	--	--	---	--	--	--

			mati , Ke l. Ne lay an In da h Ke c. M ed an La bu ha n			
Tabel 2.10211.	Tabel 2.10212.	Tabel 2.10213.	Tabel 2.10214. Penata an li m ba h PT. KI M di Ke l. Ta ng ak ah an	Tabel 2.10215. Medan	Tabel 2.10216. Provinsi, Kota	Tabel 2.10217. BLH

			, Ke l. Be sa r da n De sa Pe m at an g Jo ha r Ke c. M ed an La bu ha n			
Tabel 2.10218.	Tabel 2.10219.	Tabel 2.10220.	Tabel 2.10221. Pemba ng un an dr ae na se da n	Tabel 2.10222. Medan	Tabel 2.10223. Kota Medan	Tabel 2.10224. Dinas PU/Perkim

			pa rit- pa rit an tar a M ed an da n Ka b. De li Se rd an g di Ke l. Ta ng ak ah an da n pe m at an g Jo ho r			
--	--	--	--	--	--	--

			Ke c. M ed an L a b u h a n			
Tabel 2.10225.	Tabel 2.10226.	Tabel 2.10227.	Tabel 2.10228. Penata an li m ba h PT. KI M di Ke l. Ta ng ak ah an , Ke l. Be sa r da n De sa Pe	Tabel 2.10229. Medan	Tabel 2.10230. Provinsi, Kota	Tabel 2.10231. BLH

			mat an g Jo ha r Ke c. M ed an La bu ha n			
Tabel 2.10232.	Tabel 2.10233.	Tabel 2.10234.	Tabel 2.10235. Pembangunan sarana prasarana air bersih (PDAM) di Ke		Tabel 2.10236. Medan	Tabel 2.10237. Kota Medan
						Tabel 2.10238. PT. PDAM



			I. Ta ng ka ha n Ke c. M ed an La bu ha n				
Tabel 2.10239.	Tabel 2.10240.	Tabel 2.10241.	Tabel 2.10242. Pendat aa n ul an g Ra ski n di Ke c. M ed an La bu ha n		Tabel 2.10243. Medan	Tabel 2.10244. Kota Medan	Tabel 2.10245. Dinas Sosial
Tabel 2.10246.	Tabel 2.10247.	Tabel 2.10248.	Tabel 2.10249. Pendat aa		Tabel 2.10250. Medan	Tabel 2.10251. Kota Medan	Tabel 2.10252. Dinas Sosial

			n ul an g Ja m ke sd a (K art u M ed an Se ha t) Ke c. M ed an La bu ha n			
Tabel 2.10253.	Tabel 2.10254.	Tabel 2.10255.	Tabel 2.10256. Bantua n pe la tih an /p e m bi	Tabel 2.10257. Medan	Tabel 2.10258. Kota Medan	Tabel 2.10259. Dinas Sosial, Dinas Ke

			na an ke pa da lb u Ru m ah ta ng ga un tu k m en a m ba h pe re ko no mi an kel ua rg a di M ed an La bu			
--	--	--	--	--	--	--

			ha n				
Tabel 2.10260.	Tabel 2.10261.	Tabel 2.10262.	Tabel 2.10263. Progra m Ba nt ua n ke pa da Ke Pe m ud aa n di Ke c. M ed an La bu ha n		Tabel 2.10264. Medan	Tabel 2.10265. Kota Medan	Tabel 2.10266. Dinas Sosial, Dinas K

Tabel 2.10267.

Tabel 2.10268.	Tabel 2.10269.	Tabel 2.10270.	Tabel 2.10271. Rehabil ita si dr ae na se di		Tabel 2.10272. Medan	Tabel 2.10273. Kota Medan	Tabel 2.10274. Dinas PU/Perkim
----------------	----------------	----------------	--	--	-------------------------	------------------------------	-----------------------------------

			Ke c. M ed an L a b u h a n			
Tabel 2.10275.	Tabel 2.10276.	Tabel 2.10277.	Tabel 2.10278. Pemb an g un an sar an a pr as ar an a air be rsi h (P DA M) di Ke c. M ed an L a b u h a	Tabel 2.10279. Medan	Tabel 2.10280. Kota Medan	Tabel 2.10281. PT. PDAM

			n			
Tabel 2.10282.	Tabel 2.10283.	Tabel 2.10284.	Tabel 2.10285. Penatan andan penertiban toto wer r di Jl. Jal a As ri l No . 9 Bl ok 12 Gri ya M art ub un g, Ke c. Be sa r	Tabel 2.10286. Medan	Tabel 2.10287. Kota Medan	Tabel 2.10288. Dinas Pertamina

			Ke c. M ed an L a b u h a n y a n g m e n g g a n g u i b a d a h g e r e j a			
Tabel 2.10289.	Tabel 2.10290.	Tabel 2.10291.	Tabel 2.10292. Bantua n ke sej ah ter aa n pe nsi un an PT P IV	Tabel 2.10293. Medan	Tabel 2.10294. Pusat	Tabel 2.10295. PTPN

	Tabel 2.10296.	Tabel 2.10297. Tabel 2.10298.	Tabel 2.10299. Rehabil ita si sal ur an dr ae na se di Ko m pl ek M ed an La bu ha n un tu k m en ga tas i ba nji r di Ke c. M	Tabel 2.10300. Medan	Tabel 2.10301. Kota Medan	Tabel 2.10302. Dinas PU/Perkim
--	----------------	----------------------------------	---	-------------------------	------------------------------	-----------------------------------



			ed an La bu ha n				
Tabel 2.10303.	Tabel 2.10304.	Tabel 2.10305.	Tabel 2.10306. Pemer ta an pe m ba ng un an di M ed an Ut ar a	Tabel 2.10307. Medan	Tabel 2.10308. Kota Medan	Tabel 2.10309. Pemko Medan	
Tabel 2.10310.	Tabel 2.10311.	Tabel 2.10312.	Tabel 2.10313. Lapang an pe ke rja an m e m ba nt u Pe m	Tabel 2.10314. Medan	Tabel 2.10315. Kota Medan	Tabel 2.10316. Dinas Pemuda & Olg	

			ud a di ka wa sa n KI M Ke c. M ed an La bu ha n				
Tabel 2.10317.	Tabel 2.10318.	Tabel 2.10319.		Tabel 2.10320.	Tabel 2.10321.	Tabel 2.10322.	Tabel 2.10323.
Tabel 2.10324.	Tabel 2.10325.	Tabel 2.10326.	<b>Tabel 2.10327.</b> Kec. M ed an Be la w an		Tabel 2.10328.	Tabel 2.10329.	Tabel 2.10330.
Tabel 2.10331.	Tabel 2.10332.	Tabel 2.10333.	Bantua n pe ral at an ST M	Tabel 2.10334.	Tabel 2.10335. Medan	Tabel 2.10336. Provinsi, Kota Medan	Tabel 2.10337. Dinas Sosial

			(Te nd a, Ku rsi, Pe ral at an Je na za h, To ng M an di Je na za h da n Ke ra nd a) di Ka m pu ng Ne lay an Se br			
--	--	--	---	--	--	--

			an g Ke l. Be la wa n I Lin k. 12 Ke c. M ed an Be la wa n			
Tabel 2.10338.	Tabel 2.10339.	Tabel 2.10340.	Tabel 2.10341. Bantua n be asi sw a se kol ah tin gk at PA U D, SD ,	Tabel 2.10342. Medan	Tabel 2.10343. Provinsi, Kota Medan	Tabel 2.10344. Dinas Pendidikan

			S M P da n S M A di Ka m pu ng Ne lay an Se br an g Ke l. Be la wa n I Lin gk. 12 Ke c. M ed an Be la wa n			
--	--	--	---	--	--	--

	Tabel 2.10345.	Tabel 2.10346. Tabel 2.10347.	Tabel 2.10348. Bantuan re no va si M esj id Ba itu rra h m an di Ka m pu ng Ne lay an Se br an g Ke l. Be la wa n l Lin gk 12 Ke	Tabel 2.10349. Medan	Tabel 2.10350. Provinsi, Kota Medan	Tabel 2.10351. Dinas Sosial
--	----------------	----------------------------------	--	-------------------------	--	--------------------------------

			c. M ed an Be la wa n				
Tabel 2.10352.	Tabel 2.10353.	Tabel 2.10354.	Tabel 2.10355. Perbaik an jal an M ed an - Be la wa n Ke c. M ed an Be la wa n	Tabel 2.10356. Medan	Tabel 2.10357. Pusat, Provinsi, Kota Medan	Tabel 2.10358. Kement. PU, Dinas B	
Tabel 2.10359.	Tabel 2.10360.	Tabel 2.10361.	Tabel 2.10362. Bantua n se rti fik at ba	Tabel 2.10363. Medan	Tabel 2.10364. Provinsi, Kota Medan	Tabel 2.10365. Dinas Pendidikan	

			gi Gu ru No n PN S di Ib tid aiy ah di Ke c. M ed an Be la wa n			
Tabel 2.10366.	Tabel 2.10367.	Tabel 2.10368.	Tabel 2.10369. Bantua n pe ng ad aa n DA M /te m pa t pe na	Tabel 2.10370. Medan	Tabel 2.10371. Provinsi, Kota Medan	Tabel 2.10372. Dinas Tarukim, Perkin



			<p>m pu ng an air di pi ng gir an Be la wa n m en ga tas i ba nji r</p>			
Tabel 2.10373.	Tabel 2.10374.	Tabel 2.10375.	Tabel 2.10376.	Tabel 2.10377.	Tabel 2.10378.	Tabel 2.10379.
			<p>Penerti ba n lok asi hi bu ra n di se pu tar an rel</p>	Medan	Kota Medan	Satpol PP, Asisten Per

			ke ret a ap i di Ka wa sa n Ke c. M ed an Be la wa n			
Tabel 2.10380.	Tabel 2.10381.	Tabel 2.10382.	Tabel 2.10383. Penyele sai an se ng ke ta ta na h di Ke l. Ba ga n De li, Ke	Tabel 2.10384. Medan	Tabel 2.10385. Kota Medan	Tabel 2.10386. Asisten Pemerintahan

			c. M e d a n B e l a w a n k h u s u s n y a d i L i n g k. V I I I, I X, X d a n X I V			
--	--	--	--	--	--	--

Tabel 2.10387.

Tabel 2.10388.	Tabel 2.10389.	Tabel 2.10390.	Tabel 2.10391. P e m b a n g u n a n t a n g g u l p e n a h a n	Tabel 2.10392. M e d a n	Tabel 2.10393. P u s a t, P r o v i n s i, K o t a M e d a r	Tabel 2.10394. K e m e n t. P U, D i n a s T a
----------------	----------------	----------------	---	---	--	---

			ge ru sa n gel o m ba ng pa sa ng la ut di lin gk un ga n lor on g 1, 2, 5 da n 7 ka wa sa n Jl. Ve ter an Ba			
--	--	--	--	--	--	--

			ga n De li Ke c. M ed an Be la wa n			
Tabel 2.10395.	Tabel 2.10396.	Tabel 2.10397.	Tabel 2.10398. Pemba ng un an US B S M P di Ba ga n De li Ke c. M ed an Be la wa n	Tabel 2.10399. Medan	Tabel 2.10400. Kota Medan	Tabel 2.10401. Dinas Pendidikan

Tabel 2.10402.	Tabel 2.10403.	Tabel 2.10404.	Tabel 2.10405. Pening gia n jal an ut a m a di wil ayah Ba ga n De li Ke c. Med an Be la wa n	Tabel 2.10406. Medan	Tabel 2.10407. Pusat, Provinsi, Kota Medan	Tabel 2.10408. Kement. PU, Dinas B
Tabel 2.10409.	Tabel 2.10410.	Tabel 2.10411.	Tabel 2.10412. Pening gia n / pe ni m bu na n	Tabel 2.10413. Medan	Tabel 2.10414. Kota Medan	Tabel 2.10415. Dinas Sosial

			ta na h pe rk ub ur an di ka wa sa n Ba ga n De li Ke c. M ed an Be la wa n			
Tabel 2.10416.	Tabel 2.10417.	Tabel 2.10418.	Tabel 2.10419. Penerti ba n zo na ta ng ka p an	Tabel 2.10420. Medan	Tabel 2.10421. Kota Medan	Tabel 2.10422. Dinas Perikanan & Ke

			tar a ne lay an ke cil (tr ad isi on al) de ng an ne lay an sk ala be sa r di Ke c. M ed an Be la wa n			
Tabel 2.10423.	Tabel 2.10424.	Tabel 2.10425.	Tabel 2.10426. Penerti ba n zo	Tabel 2.10427. Medan	Tabel 2.10428. Kota Medan	Tabel 2.10429. Dinas Perikanan & Ke



			na ta ng ka p an tar a ne lay an ke cil (tr ad isi on al) de ng an ne lay an sk ala be sa r di Ke c. M ed an Be la wa			
--	--	--	--	--	--	--

			n				
Tabel 2.10430.	Tabel 2.10431.	Tabel 2.10432.	Tabel 2.10433. Bantuan be asi sw a mi ski n ba gi an ak ne lay an di Ke c. M ed an Be la wa n	Tabel 2.10434. Medan	Tabel 2.10435. Kota Medan	Tabel 2.10436. Dinas Pendidikan	
Tabel 2.10437.	Tabel 2.10438.	Tabel 2.10439.	Tabel 2.10440. Penyele sai an pe le ba ra n	Tabel 2.10441. Medan	Tabel 2.10442. Pusat, Provinsi, Kota Medan	Tabel 2.10443. Kement. PU, Dinas B	

			jal an Jl. K.L . Yo s Su da rs o da ri K m 13 s.d K m 24 di Ke c. M ed an La bu ha n da n M ed an Be la wa			
--	--	--	---	--	--	--

			n			
Tabel 2.10444.	Tabel 2.10445.	Tabel 2.10446.	Tabel 2.10447. Penerti ba n PT. Be la wa n In da h da n be be ra pa pe ru sa ha an lai nn ya ya ng se ng aja m en im bu n	Tabel 2.10448. Medan	Tabel 2.10449. Kota Medan	Tabel 2.10450. Satpol PP, Asisten Per

			di wil ay ah re sa pa n air (p en er tib an tat a ru an g) di Ke c. M ed an Be la wa n				
Tabel 2.10451.	Tabel 2.10452.	Tabel 2.10453.	Tabel 2.10454. Penerti ba n pe ny aki t m	Tabel 2.10455. Medan	Tabel 2.10456. Kota Medan	Tabel 2.10457. Poldasu	

			as ya ra ka t (n ar ko ba ) di wil ayah Kota Medan			
Tabel 2.10458.	Tabel 2.10459.	Tabel 2.10460.	Tabel 2.10461.	Tabel 2.10462.	Tabel 2.10463.	Tabel 2.10464.
Tabel 2.10465.	Tabel 2.10466.	Tabel 2.10467.	<b>Tabel 2.10468.</b> Kec. Medan Helvetia	Tabel 2.10469.	Tabel 2.10470.	Tabel 2.10471.
Tabel 2.10472.	Tabel 2.10473.	Tabel 2.10474.	Tabel 2.10475. Normal isasi (p en go re ka	Tabel 2.10476. Medan	Tabel 2.10477. Provinsi, Kota Medan	Tabel 2.10478. Dinas PU/Pengairan

			n, pe rb aik an ) Su ng ai Sei Sik a m bi ng di Ke l. He lve tia Ti m ur Ke c. M ed an He lve tia			
Tabel 2.10479.	Tabel 2.10480.	Tabel 2.10481.	Tabel 2.10482. Bantua n Ra ski n,	Tabel 2.10483. Medan	Tabel 2.10484. Kota Medan	Tabel 2.10485. Dinas Sosial, Dinas Ke

			Jam ke sm as di da er ah Pe ng ay o m an Ke c. Medan Helvetia			
Tabel 2.10486.	Tabel 2.10487.	Tabel 2.10488.	Tabel 2.10489. Pembangunan - goro ng /p ari t	Tabel 2.10490. Medan	Tabel 2.10491. Kota Medan	Tabel 2.10492. Dinas PU/Perkim



			di Jl. Ka pt. M usl im Gg . Go to ng Ro yo ng Ke c. M ed an He lve tia			
Tabel 2.10493.	Tabel 2.10494.	Tabel 2.10495.	Tabel 2.10496. Penata an sa m pa h di Gg . Be rsa m a Lin	Tabel 2.10497. Medan	Tabel 2.10498. Kota Medan	Tabel 2.10499. Dinas Kebersihan

			gk. 2 Uj un g Ke c. M ed an He lve tia			
Tabel 2.10500.	Tabel 2.10501.	Tabel 2.10502.	Tabel 2.10503. Pemba ng un an jal an di Lin gk. II Gg . Ru ku n se p. 25 0 m et er da n	Tabel 2.10504. Medan	Tabel 2.10505. Kota Medan	Tabel 2.10506. Dinas PU/Perkim

			Gg . Ak ur se p. 15 0 m et er di Jl. Ga pe rta Ke c. M ed an He lve tia			
Tabel 2.10507.	Tabel 2.10508.	Tabel 2.10509.	Tabel 2.10510. Rehabil ita si jal an da n pe m ba ng un an	Tabel 2.10511. Medan	Tabel 2.10512. Kota Medan	Tabel 2.10513. Dnas PU/Perkim

			go ro ng - go ro ng di Jl. Sp ek si di pi ng gir an su ng ai sa m pa i pa ng kal titi Ke c. M ed an He lve tia			
Tabel 2.10514.	Tabel 2.10515.	Tabel 2.10516.	Tabel 2.10517. Normal	Tabel 2.10518. Medan	Tabel 2.10519. Kota Medan	Tabel 2.10520. Dnas PU/Perkim

			isa si pa rit di Lin gk. II Gg . Ta pa nu li Ke c. M ed an He lve tia			
--	--	--	---	--	--	--

Tabel 2.10521.

Tabel 2.10522.	Tabel 2.10523.	Tabel 2.10524.	Tabel 2.10525. Normal isa si pa rit di Jl. Pe na m pu ng an II	Tabel 2.10526. Medan	Tabel 2.10527. Kota Medan	Tabel 2.10528. Dnas PU/Perkim
----------------	----------------	----------------	--	-------------------------	------------------------------	----------------------------------

			Ke c. M ed an He lve tia			
Tabel 2.10529.	Tabel 2.10530.	Tabel 2.10531.	Tabel 2.10532. Pendat aa n ke m ba li pe se rta Ja m ke sm as di Lin gk. I da n II Ke c. M ed an He lve	Tabel 2.10533. Medan	Tabel 2.10534. Kota Medan	Tabel 2.10535. Dinas Kesehatan

			tia			
Tabel 2.10536.	Tabel 2.10537.	Tabel 2.10538.	Tabel 2.10539.	Tabel 2.10540.	Tabel 2.10541.	Tabel 2.10542.
Tabel 2.10543.	Tabel 2.10544.	Tabel 2.10545.	Tabel 2.10546. Perbaikan parit/dra- enas di Jl. Ba- ha- gia Ke- l. Ci- nta Da- m- ai Ke- c. M- edan He- lve- tia	Tabel 2.10547. Medan	Tabel 2.10548. Kota Medan	Tabel 2.10549. Dinas PU/Perkim
Tabel 2.10550.	Tabel 2.10551.	Tabel 2.10552.	Tabel 2.10553. Perbaikan air	Tabel 2.10554. Medan	Tabel 2.10555. Kota Medan	Tabel 2.10556. Dinas PU/Perkim/PT.

			bersih (PDA M) di Kel. Cinta Damai Kec. Medan Helvetia			
Tabel 2.10557.	Tabel 2.10558.	Tabel 2.10559.	Tabel 2.10560. Perbaikan sarana prasarana dan pelayanan	Tabel 2.10561. Medan	Tabel 2.10562. Kota Medan	Tabel 2.10563. PT. PLN



			an an list rik			
Tabel 2.10564.	Tabel 2.10565.	Tabel 2.10566.	Tabel 2.10567. Penyedi aa n sar an a pr as ar an a list rik di Jl. Pu rn aw ira wa n Ke l. Ci nt a Da m ai Ke c. M ed	Tabel 2.10568. Medan	Tabel 2.10569. Kota Medan	Tabel 2.10570. PT. PLN

			an He lve tia				
Tabel 2.10571.	Tabel 2.10572.	Tabel 2.10573.	Tabel 2.10574. Perbaik an la m pu jal an di Ke l. Ci nt a Da m ai Ke c. M ed an He lve tia	Tabel 2.10575. Medan	Tabel 2.10576. Kota Medan	Tabel 2.10577. Dinas Pertamanan	
Tabel 2.10578.	Tabel 2.10579.	Tabel 2.10580.	Tabel 2.10581. Penerti ba n wa ru ng int er	Tabel 2.10582. Medan	Tabel 2.10583. Kota Medan	Tabel 2.10584. Satpol PP	

			ne t ya ng bu ka 24 ja m (m en gg an gg u an ak- an ak se kol ah )			
Tabel 2.10585.	Tabel 2.10586.	Tabel 2.10587.	Tabel 2.10588. Penerti ba n an ak- an ak bo los pa da ja m se	Tabel 2.10589. Medan	Tabel 2.10590. Kota Medan	Tabel 2.10591. Satpol PP

			kol ah				
Tabel 2.10592.	Tabel 2.10593.	Tabel 2.10594.	Tabel 2.10595. Penyedi aa n sar an a pr as ar an a air be rsi h/ mi nu m (P A M) di da er ah pi ng gir an rel Ke l. Ci nt a	Tabel 2.10596. Medan	Tabel 2.10597. Kota Medan	Tabel 2.10598. PT. PDAM	

			Da m ai Ke c. M ed an He lve tia			
Tabel 2.10599.	Tabel 2.10600.	Tabel 2.10601.	Tabel 2.10602. Bantua n pe ng ad aa n ta na h wa kaf di Ke l. Ci nt a Da m ai Ke c. M ed an	Tabel 2.10603. Medan	Tabel 2.10604. Kota Medan	Tabel 2.10605. Asisten Pemerintahan

			He lve tia			
Tabel 2.10606.	Tabel 2.10607.	Tabel 2.10608.	Tabel 2.10609.	Tabel 2.10610.	Tabel 2.10611.	Tabel 2.10612.
Tabel 2.10613.	Tabel 2.10614.	Tabel 2.10615.	Tabel 2.10616. Peningk at an pe lay an an ke pa da m as ya ra ka t (p en er bit an Ka rtu Ke lu ar ga ) di Ke l. He	Tabel 2.10617. Medan	Tabel 2.10618. Kota Medan	Tabel 2.10619. Dinas Kependudukan

			lve tia Ke c. M ed an He lve tia			
Tabel 2.10620.	Tabel 2.10621.	Tabel 2.10622.	Tabel 2.10623. Penyedi aa n sar an a pr as ar an a air mi nu m di Ke l. He lve tia Ke c. M ed an He	Tabel 2.10624. Medan	Tabel 2.10625. Kota Medan	Tabel 2.10626. PT. PDAM

			lve tia				
Tabel 2.10627.	Tabel 2.10628.	Tabel 2.10629.	Tabel 2.10630. Perluas an /n or m ali sa si su ng ai Ba de ra di Ke c. M ed an He lve tia	Tabel 2.10631. Medan	Tabel 2.10632. Provinsi, Kota Medan	Tabel 2.10633. Dinas pengairan	
Tabel 2.10634.	Tabel 2.10635.	Tabel 2.10636.	Tabel 2.10637. Perluas an Ta na h Pe rk ub ur an Kri	Tabel 2.10638. Medan	Tabel 2.10639. Kota Medan	Tabel 2.10640. Asisten Pemerintahan	



			ste n di da er ah Se m ay an g Ke c. M ed an He lve tia			
Tabel 2.10641.	Tabel 2.10642.	Tabel 2.10643.	Tabel 2.10644. Peningk at an pe lay an an pe ne rbi ta n se rti fik at nik ah	Tabel 2.10645. Medan	Tabel 2.10646. Kota Medan	Tabel 2.10647. BPN

Tabel 2.10648.	Tabel 2.10649.	Tabel 2.10650.	Tabel 2.10651. Bantuan pembangunan Rumah Dukacidi Kel. Heve tiate Kec. Medan Heve tiate	Tabel 2.10652. Medan	Tabel 2.10653. Kota Medan	Tabel 2.10654. Asisten Pemerintahan
Tabel 2.10655.	Tabel 2.10656.	Tabel 2.10657.	Tabel 2.10658. Sosialisasi penerbitan Akte	Tabel 2.10659. Medan	Tabel 2.10660. Kota Medan	Tabel 2.10661. Dinas Kependudukan

			La hir di Ke l. He lve tia Ke c. M ed an He lve tia			
Tabel 2.10662.	Tabel 2.10663.	Tabel 2.10664.	Tabel 2.10665. Rehab be rat Jl. Pe m ba ng un an Gg . Da m e, Jl. Se ha ti Ke l.	Tabel 2.10666. Medan	Tabel 2.10667. Kota Medan	Tabel 2.10668. Dinas Perkim

			He lve tia Ke c. M ed an He lve tia			
Tabel 2.10669.	Tabel 2.10670.	Tabel 2.10671.	Tabel 2.10672. Pemba ng un an pa rit di Jl. So sia l Gg . Sej ah ter a Ke l. He lev eti a Ke c. M	Tabel 2.10673. Medan	Tabel 2.10674. Kota Medan	Tabel 2.10675. Dinas Perkim

			ed an He lve tia			
--	--	--	------------------------------	--	--	--

Tabel 2.10676.

Tabel 2.10677.	Tabel 2.10678.	Tabel 2.10679.	Tabel 2.10680. Rehab be rat Jl. Sa ku ra Ra ya da n Jl. An gg re k Ke l. He lve tia Ke c. M ed an He lve tia	Tabel 2.10681. Medan	Tabel 2.10682. Kota Medan	Tabel 2.10683. Dnas Perkim
Tabel 2.10684.	Tabel 2.10685.	Tabel 2.10686.	Tabel 2.10687. Perbaik	Tabel 2.10688. Medan	Tabel 2.10689. Kota Medan	Tabel 2.10690. Dnas Pertamina

			an la m pu jal an di jl. Sa ku ra Ra ya Ke l. He lve tia Ke c. M ed an He lve tia			
Tabel 2.10691.	Tabel 2.10692.	Tabel 2.10693.	Tabel 2.10694. Perbaik an Jl. Sa ku ra Ra ya an tar a	Tabel 2.10695. Medan	Tabel 2.10696. Kota Medan	Tabel 2.10697. Dinas Perkim

			bl og 9 da n bl ok 10 Ke l. He lve tia Ke c. M ed an He lve tia			
Tabel 2.10698.	Tabel 2.10699.	Tabel 2.10700.	Tabel 2.10701. Penga nti an /p en ga da an ba ru pl an k na m a-	Tabel 2.10702. Medan	Tabel 2.10703. Kota Medan	Tabel 2.10704. Dinas PU/Bina Marga

			na m a jal an di da er ah Ga pe rta Ke c. M ed an He lve tia			
Tabel 2.10705.	Tabel 2.10706.	Tabel 2.10707.	Tabel 2.10708. Pemba ng un an jal an alt er na tif /ja la n te m bu s/j	Tabel 2.10709. Medan	Tabel 2.10710. Kota Medan	Tabel 2.10711. Dinas PU/Bina Marga



			e m ba ta n un tu k m en ga tas i ke m ac et an an tar a Jl. Ga tot Su br ot o - Ka pt. M usl im Ke c. M ed an			
--	--	--	---	--	--	--

			He lve tia				
Tabel 2.10712.	Tabel 2.10713.	Tabel 2.10714.	Tabel 2.10715. Pemba ng un an jal an te m bu s da ri Jl. Ka ry a M esj id - Jl. Da na u Sin gk ar an (m en ga tas i m	Tabel 2.10716. Medan	Tabel 2.10717. Kota Medan	Tabel 2.10718. Dinas PU/Bina Marga	

			ac et di Jl. Ge rej a) Ke c. M ed an He lve tia			
Tabel 2.10719.	Tabel 2.10720.	Tabel 2.10721.	Tabel 2.10722. Penerti ba n da n so sia lis asi bia ya ke be rsi ha n di Ke c. M ed an	Tabel 2.10723. Medan	Tabel 2.10724. Kota Medan	Tabel 2.10725. Dinas Kebersihan

			He lve tia				
Tabel 2.10726.	Tabel 2.10727.	Tabel 2.10728.	Tabel 2.10729. Perbaik an sal ur an dr ae na se /s al ur an pa rit di Ke l. Ta nj un g Gu sta da n Ke l. He lve tia Ke c. M		Tabel 2.10730. Medan	Tabel 2.10731. Kota Medan	Tabel 2.10732. Dinas Perkim

			ed an He lve tia			
Tabel 2.10733.	Tabel 2.10734.	Tabel 2.10735.	Tabel 2.10736. Pemba ng un an jal an di se pu tar an rel ke ret a ap i Ke l. He lve tia Ke c. M ed an He lve tia	Tabel 2.10737. Medan	Tabel 2.10738. Kota Medan	Tabel 2.10739. Dinas Perkim
Tabel 2.10740.	Tabel 2.10741.	Tabel 2.10742.	Tabel 2.10743. Perbaik	Tabel 2.10744. Medan	Tabel 2.10745. Kota Medan	Tabel 2.10746. Dinas Perkim

			an jal an di Gg . Ka m bo ja Ke l. D wi ko ra Ke c. M ed an He lve tia			
Tabel 2.10747.	Tabel 2.10748.	Tabel 2.10749.	Tabel 2.10750. Sosis asi da n pe nd at aa n ul an g da	Tabel 2.10751. Medan	Tabel 2.10752. Kota Medan	Tabel 2.10753. Dnas Pendidikan

			na BO S				
Tabel 2.10754.	Tabel 2.10755.	Tabel 2.10756.	Tabel 2.10757. Perbaik an la m pu jal an di Gg . Ka m bo ja Ke l. D wi ko ra Ke c. M ed an He lve tia	Tabel 2.10758. Medan	Tabel 2.10759. Kota Medan	Tabel 2.10760. Dinas Pertamanan	
Tabel 2.10761.	Tabel 2.10762.	Tabel 2.10763.	Tabel 2.10764. Pendat aa n ul an	Tabel 2.10765. Medan	Tabel 2.10766. Kota Medan	Tabel 2.10767. Dinas Kesehatan	

			g pe se rta Ja m ke sm as di Ke c. M ed an He lve tia				
Tabel 2.10768.	Tabel 2.10769.	Tabel 2.10770.		Tabel 2.10771.	Tabel 2.10772.	Tabel 2.10773.	Tabel 2.10774.
Tabel 2.10775.	Tabel 2.10776.	Tabel 2.10777.	<b>Tabel 2.10778.</b> Kec. M ed an Pe tis ah		Tabel 2.10779.	Tabel 2.10780.	Tabel 2.10781.
Tabel 2.10782.	Tabel 2.10783.	Tabel 2.10784.		Tabel 2.10785. Pemba ng un an pa rit ka na n	Tabel 2.10786. Medan	Tabel 2.10787. Kota Medan	Tabel 2.10788. Dinas Perkim



			kir i jl. Ku ali Lin gk. VII Ke c. M ed an Pe tis ah			
Tabel 2.10789.	Tabel 2.10790.	Tabel 2.10791.	Tabel 2.10792. Pengas pa la n jal an da n pe rb aik an la m pu jal an di Jl. Ku ali Lin	Tabel 2.10793. Medan	Tabel 2.10794. Kota Medan	Tabel 2.10795. Dinas Perkim, Bina M

			gk. VII Ke c. M ed an Pe tis ah			
Tabel 2.10796.	Tabel 2.10797.	Tabel 2.10798.	Tabel 2.10799. Pendat aa n ul an g pe ne ri m a Ra ski n di Ke c. M ed an Pe tis ah	Tabel 2.10800. Medan	Tabel 2.10801. Pprovinsi, Kota Medan	Tabel 2.10802. Dinas Sosial
Tabel 2.10803.	Tabel 2.10804.	Tabel 2.10805.	Tabel 2.10806. Bantua n m	Tabel 2.10807. Medan	Tabel 2.10808. Pprovinsi, Kota Medan	Tabel 2.10809. Dinas Sosial

			od al us ah a un tu k an ak- an ak ba ru sel es ai se kol ah di Ke c. M ed an Pe tis ah				
Tabel 2.10810.	Tabel 2.10811.	Tabel 2.10812.	Tabel 2.10813. Bantua n pe ng ad aa n ta	Tabel 2.10814. Medan	Tabel 2.10815. Kota Medan	Tabel 2.10816. Asisten Pemerintah	

			na h pe rk ub ur an Kri ste n di Ke c. M ed an Pe tis ah			
--	--	--	--	--	--	--

Tabel 2.10817.

Tabel 2.10818.	Tabel 2.10819.	Tabel 2.10820.	Tabel 2.10821. Penye m en an jal an pi ng gir an rel di Ke c. M ed an	Tabel 2.10822. Medan	Tabel 2.10823. Kota Medan	Tabel 2.10824. Dinas Perkim
----------------	----------------	----------------	--	-------------------------	------------------------------	--------------------------------

			Pe tis ah			
Tabel 2.10825.	Tabel 2.10826.	Tabel 2.10827.	Tabel 2.10828. Pengad aa n pe ng a m an po rta l jal an (p os ne ng no ng ) ke ret a ap i an tar a Jl. Ay ah an da -	Tabel 2.10829. Medan	Tabel 2.10830. Kota Medan	Tabel 2.10831. Dinas Perkim

			Jl. Da na u sin gk ar ak Ke c. M ed an Pe tis ah			
Tabel 2.10832.	Tabel 2.10833.	Tabel 2.10834.	Tabel 2.10835. Penger ukan / no rm ali sa si su ng ai Sei Ka m bi ng di Ke l. Sei	Tabel 2.10836. Medan	Tabel 2.10837. Kota Medan	Tabel 2.10838. Dinas Pengairan

			Pu tih Ba rat Ke c. M ed an Pe tis ah			
Tabel 2.10839.	Tabel 2.10840.	Tabel 2.10841.	Tabel 2.10842. Bantua n ar m ad a pe ng an gk ut sa m pa h di Ke c. M ed an Pe tis ah	Tabel 2.10843. Medan	Tabel 2.10844. Kota Medan	Tabel 2.10845. Dinas Kebersihan

	Tabel 2.10846.	Tabel 2.10847. Tabel 2.10848. Tabel 2.10849. Perbaikan Jl. Kertas, Gg. Jorhordan Gg. Sosial serta pengorokan draena se/parit dan perbaikan	Tabel 2.10850. Medan	Tabel 2.10851. Kota Medan	Tabel 2.10852. Dinas Bina Marga, Pe
--	----------------	--	-------------------------	------------------------------	--



			an la m pu jal an di ke c. M ed an Pe tis ah			
Tabel 2.10853.	Tabel 2.10854.	Tabel 2.10855.	Tabel 2.10856. Pelebaran Jl. Ayah andan dandan n pem ba ng un an pi nt u ne ng no ng	Tabel 2.10857. Medan	Tabel 2.10858. Kota Medan	Tabel 2.10859. Dinas Bina Marga, Pe

			di pe rli nt as an ke ret a ap i te m bu s ke Ke c. M ed an Ba rat di Ke c. M ed an Pe tis ah			
Tabel 2.10860.	Tabel 2.10861.	Tabel 2.10862.	Tabel 2.10863. Pendat aa n ul an	Tabel 2.10864. Medan	Tabel 2.10865. Kota Medan	Tabel 2.10866. Dinas Sosial

			g pe ne ri m a Ra ski n da n Ja m ke sd a di ke c. M ed an Pe tis ah			
Tabel 2.10867.	Tabel 2.10868.	Tabel 2.10869.	Tabel 2.10870. Bantua n ins en tif gu ru da n se rti fik	Tabel 2.10871. Medan	Tabel 2.10872. Kota Medan	Tabel 2.10873. Dinas Pendidikan

			asi gu ru				
Tabel 2.10874.	Tabel 2.10875.	Tabel 2.10876.	Tabel 2.10877. Pengad aa n la m pu jal an di Jl. Se m pu h Ke l. Ski p Ke c. M ed an pe tis ah	Tabel 2.10878. Medan	Tabel 2.10879. Kota Medan	Tabel 2.10880. Dinas Pertamanan	
Tabel 2.10881.	Tabel 2.10882.	Tabel 2.10883.	Tabel 2.10884. Penger uk an pa rit di Jl.	Tabel 2.10885. Medan	Tabel 2.10886. Kota Medan	Tabel 2.10887. Dinas Perkim	

			Sei Sik a m bi ng Ke l. Ski p Ke c. M ed an Pe tis ah			
Tabel 2.10888.	Tabel 2.10889.	Tabel 2.10890.	Tabel 2.10891. Pendat aa n ul an g pe ne ri m a ba nt ua n Ra ski n di	Tabel 2.10892. Medan	Tabel 2.10893. Kota Medan	Tabel 2.10894. Dnas Sosial

			Ke c. M ed an P e t i s a h			
Tabel 2.10895.	Tabel 2.10896.	Tabel 2.10897.	Tabel 2.10898. Pendat aa n ul an g pe ne ri m a ba nt ua n Ra ski n da n BL T di Ke l. Ski p Ke c.	Tabel 2.10899. Medan	Tabel 2.10900. Kota Medan	Tabel 2.10901. Dinas Sosial

			Medan Pestisidiah			
Tabel 2.10902.	Tabel 2.10903.	Tabel 2.10904.	Tabel 2.10905. Pengawas an harga bahan pokok (sembako)	Tabel 2.10906. Medan	Tabel 2.10907. Kota Medan	Tabel 2.10908. Asisten Perekonomian
Tabel 2.10909.	Tabel 2.10910.	Tabel 2.10911.	Tabel 2.10912. Penyediaan sarana prasarana air murni	Tabel 2.10913. Medan	Tabel 2.10914. Kota Medan	Tabel 2.10915. PT. PDAM

			nu m (P DA M) di Ke c. M ed an Pe tis ah			
Tabel 2.10916.	Tabel 2.10917.	Tabel 2.10918.	Tabel 2.10919. Peningk at an sar an a pr as ar an a da n pe lay an an list rik	Tabel 2.10920. Medan	Tabel 2.10921. Kota Medan	Tabel 2.10922. PT. PLN
Tabel 2.10923.	Tabel 2.10924.	Tabel 2.10925.	Tabel 2.10926. Pembe na ha	Tabel 2.10927. Medan	Tabel 2.10928. Kota Medan	Tabel 2.10929. Asisten Pemerintahan



			n s i s t e m a p a r a t u r d a n b i r o k r a s i			
Tabel 2.10930.	Tabel 2.10931.	Tabel 2.10932.	Tabel 2.10933. Peningk at an p e l a y a n a n r u m a h s a k i t e r h a d a p e s e r t a J a m k e s m	Tabel 2.10934. Medan	Tabel 2.10935. Kota Medan	Tabel 2.10936. Dinas Kesehatan

			as /Ja m ke sd a			
Tabel 2.10937.	Tabel 2.10938. Tabel 2.10939.		Tabel 2.10940. Sosialis asi Ja m ke sm as (a da wa rg a ku ra ng m a m pu dic ab ut ja m ke sm as ny a)	Tabel 2.10941. Medan	Tabel 2.10942. Kota Medan	Tabel 2.10943. Dinas Kesehatan
Tabel 2.10944.	Tabel 2.10945. Tabel 2.10946.		Tabel 2.10947. Peneta	Tabel 2.10948. Medan	Tabel 2.10949. Provinsi, Kota Medan	Tabel 2.10950. Asisten Pemerintahan

			pa n St an da r Op er asi on al Pr os ed ur ap ar at ur pe m eri nt ah an			Tabel 2.10951.
--	--	--	---	--	--	----------------

Tabel 2.10952.

Tabel 2.10953.	Tabel 2.10954.	Tabel 2.10955.	Tabel 2.10956. Kec. M ed an Ba ru	Tabel 2.10957.	Tabel 2.10958.	Tabel 2.10959.
Tabel 2.10960.	Tabel 2.10961.	Tabel 2.10962.	Tabel 2.10963. Perbaik an dr ae	Tabel 2.10964. Medan	Tabel 2.10965. Kota Medan	Tabel 2.10966. Dinas Perkim

			na se di Ke c. M ed an ba ru			
Tabel 2.10967.	Tabel 2.10968.	Tabel 2.10969.	Tabel 2.10970. Penam ba ha n ju ml ah pe se rta Ja m ke sm as /Ja m ke sd a di Ke c. M ed an ba	Tabel 2.10971. Medan	Tabel 2.10972. Kota Medan	Tabel 2.10973. Dinas Sosial

			ru				
Tabel 2.10974.	Tabel 2.10975.	Tabel 2.10976.	Tabel 2.10977. Penda aa n ul an g pe ne ri m a Ra ski n di Ke c. M ed an Ba ru	Tabel 2.10978. Medan	Tabel 2.10979. Kota Medan	Tabel 2.10980. Dinas Sosial	
Tabel 2.10981.	Tabel 2.10982.	Tabel 2.10983.	Tabel 2.10984. Sosial asi da n pe ne rti ba n pu ng ut	Tabel 2.10985. Medan	Tabel 2.10986. Kota Medan	Tabel 2.10987. Dinas Kependudukan	

			an lia r pe m bu at an KK , KT P da n Ak te se rta su rat - su rat lai nn ya di Ke c. M ed an Ba ru			
Tabel 2.10988.	Tabel 2.10989.	Tabel 2.10990.	Tabel 2.10991. Peningk at an	Tabel 2.10992. Medan	Tabel 2.10993. Provinsi, Kota Medan	Tabel 2.10994. Dinas Kesehatan

			pe lay an an ru m ah sa kit ter ha da p pe se rta Ja m ke sm as /Ja m ke sd a			
Tabel 2.10995.	Tabel 2.10996.	Tabel 2.10997.	Tabel 2.10998. Sosialis asi Ja m pe rsa l di Ke c. M ed	Tabel 2.10999. Medan	Tabel 2.11000. Kota Medan	Tabel 2.11001. Dinas Kesehatan

			an Ba ru				
Tabel 2.11002.	Tabel 2.11003.	Tabel 2.11004.	Tabel 2.11005. Perbaik an dr ae na se da n re vit ali sa si su ng ai un tu k m en an gg ul an gi ba nji r di Ke c. M ed	Tabel 2.11006. Medan	Tabel 2.11007. Kota Medan	Tabel 2.11008. Dinas Perkim	



			an Ba ru			
Tabel 2.11009.	Tabel 2.11010.	Tabel 2.11011.	Tabel 2.11012. Penyedi aa n fas ilit as te m pa t pe m bu an ga n sa m pa h di Ke c. M ed an ba ru	Tabel 2.11013. Medan	Tabel 2.11014. Provinsi, Kota Medan	Tabel 2.11015. Dinas Perkim
Tabel 2.11016.	Tabel 2.11017.	Tabel 2.11018.	Tabel 2.11019.	Tabel 2.11020.	Tabel 2.11021.	Tabel 2.11022.
Tabel 2.11023.	Tabel 2.11024.	Tabel 2.11025.	Tabel 2.11026. Kec. M ed	Tabel 2.11027.	Tabel 2.11028.	Tabel 2.11029.

			an Po lo ni a			
Tabel 2.11030.	Tabel 2.11031.	Tabel 2.11032.	Tabel 2.11033. Penyele sai an pe rm as ala ha n ta na h di Ke l. Sa ri Re jo ya ng se tia p ta hu n ter tu nd a di	Tabel 2.11034. Medan	Tabel 2.11035. Pusat, Provinsi, Kota Medan	Tabel 2.11036. TNI, Kodam I BB, Asis

			Ke c. M ed an P o l o n i a			
Tabel 2.11037.	Tabel 2.11038.	Tabel 2.11039.	Tabel 2.11040. P em b a n g u n a n b r o n j o n g d a n p e n g e r u k a n S u n g a i B a b u r a d i K e c. M e d a n P o	Tabel 2.11041. M e d a n	Tabel 2.11042. P u s a t, P r o v i n s i, K o t a M e d a r a	Tabel 2.11043. K e m e n t. P U, D i n a s P

			lo ni a				
Tabel 2.11044.	Tabel 2.11045.	Tabel 2.11046.	Tabel 2.11047. Pemba ng un an sal ur an dr ae na se di Ke l. Sa ri Re jo Ke c. M ed an Po lo ni a	Tabel 2.11048. Medan	Tabel 2.11049. Kota Medan	Tabel 2.11050. Dinas Perkim	
Tabel 2.11051.	Tabel 2.11052.	Tabel 2.11053.	Tabel 2.11054. Penam ba ha n m ob	Tabel 2.11055. Medan	Tabel 2.11056. Kota Medan	Tabel 2.11057. Dinas Kebersihan	

			il pe ng an gk ut sa m pa h di Ke l. Sa ri Re jo Ke c. M ed an Po lo ni a			
Tabel 2.11058.	Tabel 2.11059.	Tabel 2.11060.	Tabel 2.11061. Bantua n pe ng ad aa n pe ral at an	Tabel 2.11062. Medan	Tabel 2.11063. Provinsi, Kota medan	Tabel 2.11064. Dinas Sosial

			ke se ni an ja wa (K ud a Lu m pi ng da n Ga m ela n di Ke l. Sa ri Re jo Ke c. M ed an po lo ni a			
Tabel 2.11065.	Tabel 2.11066.	Tabel 2.11067.	Tabel 2.11068. Perbaik an	Tabel 2.11069. Medan	Tabel 2.11070. Kota Medan	Tabel 2.11071. Dinas Perkim

			da n pe m as an ga n la m pu jal an di Ke l. Sa ri Re jo Ke c. M ed an Po lo ni a				
Tabel 2.11072.	Tabel 2.11073.	Tabel 2.11074.	Tabel 2.11075. Pendat aa n ul an g pe ne	Tabel 2.11076. Medan	Tabel 2.11077. Kota Medan	Tabel 2.11078. Dinas Sosial, Dinas K	

			ri m a Ra ski n ya ng se m aki n be rk ur an g di Ke l. Sa ri Re jo ke c. M ed an Po lo ni a			
Tabel 2.11079.	Tabel 2.11080.	Tabel 2.11081.	Tabel 2.11082. Bantua n ke pa	Tabel 2.11083. Medan	Tabel 2.11084. Kota Medan	Tabel 2.11085. Dinas Kesehatan, Din



			da m as ya ra ka t ku ra ng m a m pu ya ng tid ak m en da pa t Ja m ke sd a/J a m ke sm as di Ke l. Sa ri			
--	--	--	--	--	--	--

			Re jo Ke c. M ed an Po lo ni a			
Tabel 2.11086.	Tabel 2.11087.	Tabel 2.11088.	Tabel 2.11089. Penerti ba n ge ng M ot or ol eh Ke po lisi an	Tabel 2.11090. Medan	Tabel 2.11091. Provinsi, Kota Medan	Tabel 2.11092. Poldasu, Poltabes
Tabel 2.11093.						
Tabel 2.11094.	Tabel 2.11095.	Tabel 2.11096.	Tabel 2.11097. Penang gu la ng an ke m ac et an	Tabel 2.11098. Medan	Tabel 2.11099. Pusat, Provinsi, Kota Medan	Tabel 2.11100. Kement. PU, Dinas PU

			da n ba nji r di Ko ta M ed an			
Tabel 2.11101.	Tabel 2.11102.	Tabel 2.11103.	Tabel 2.11104. Pemba ng un an sal ur an dr ae na se di Ke l. Sa ri Re jo Ke c. M ed an Po lo ni	Tabel 2.11105. Medan	Tabel 2.11106. Kota Medan	Tabel 2.11107. Dinas Perkim

			a			
Tabel 2.11108.	Tabel 2.11109.	Tabel 2.11110.	Tabel 2.11111. Penert ba n ter ha da p pe ter na k le m bu da n ka m bi ng ya ng m en im bu lka n po lus i (k ot or an da	Tabel 2.11112. Medan	Tabel 2.11113. Kota Medan	Tabel 2.11114. Dinas Kebersihan, Di

			n ba u) di Ke l. Sa ri Re jo Ke c. M ed an Po lo ni a			
Tabel 2.11115.	Tabel 2.11116.	Tabel 2.11117.	Tabel 2.11118. Pendat aa n ul an g pe ne ri m a Ra ski n ya ng se m	Tabel 2.11119. Medan	Tabel 2.11120. Kota Medan	Tabel 2.11121. Dinas Sosial, Dinas Ke

			aki n be rk ur an g di Ke l. Sa ri Re jo ke c. M ed an Po lo ni a			
Tabel 2.11122.	Tabel 2.11123.	Tabel 2.11124.	Tabel 2.11125. Peningk at an pe lay an an ru m ah sa kit ke pa	Tabel 2.11126. Medan	Tabel 2.11127. Kota Medan	Tabel 2.11128. Dinas Kesehatan, Din

			da pe se rta Ja m ke sm as				
Tabel 2.11129.	Tabel 2.11130.	Tabel 2.11131.		Tabel 2.11132.	Tabel 2.11133.	Tabel 2.11134.	Tabel 2.11135.
Tabel 2.11136.	Tabel 2.11137.	Tabel 2.11138.	<b>Tabel 2.11139.</b> <b>Kec.</b> <b>M</b> <b>ed</b> <b>an</b> <b>M</b> <b>ai</b> <b>m</b> <b>un</b>		Tabel 2.11140.	Tabel 2.11141.	Tabel 2.11142.
Tabel 2.11143.	Tabel 2.11144.	Tabel 2.11145.		Tabel 2.11146. Penger uk an Su ng ai Ba bu ra Ke c. M ed an M ai m	Tabel 2.11147. Medan	Tabel 2.11148. Kota Medan	Tabel 2.11149. Kement. PU, Dinas Pe

			un			
Tabel 2.11150.	Tabel 2.11151.	Tabel 2.11152.	Tabel 2.11153. Pelebaran saluran air /parit/gorongong di Link. 16, 17 dan 20 Kelurahan Kamuning Baru Kecamatan Medan	Tabel 2.11154. Medan	Tabel 2.11155. Kota Medan	Tabel 2.11156. Dinas Perkim



			an M ai m un			
Tabel 2.11157.	Tabel 2.11158.	Tabel 2.11159.	Tabel 2.11160. Perbaik an /p en gg an tia n tia ng list rik ya ng su da h la pu k da n mi rin g di Lin gk. 16 , 17 da	Tabel 2.11161. Medan	Tabel 2.11162. Kota Medan	Tabel 2.11163. PT. PLN

			n 20 di Ke c. M ed an M ai m un			
Tabel 2.11164.	Tabel 2.11165.	Tabel 2.11166.	Tabel 2.11167. Pengaw as an da n pe nd at aa n ul an g Ra ski n di Ke l. Ka m pu ng Ba ru	Tabel 2.11168. Medan	Tabel 2.11169. Kota Medan	Tabel 2.11170. Dinas Sosial, Dinas Ke

			Ke c. M ed an M ai m un			
Tabel 2.11171.	Tabel 2.11173.	Tabel 2.11173.	Tabel 2.11174. Normal isa si da n Pe ne rti ba n pe rat ur an te nt an g pe m uki m an /b an gu na n	Tabel 2.11175. Medan	Tabel 2.11176. Kota Medan	Tabel 2.11177.

			di pi ng gir su ng ai dis ep an ja ng Su ng ai De li Ke c. M ed an M ai m un			
Tabel 2.11178.	Tabel 2.11179.	Tabel 2.11180.	Tabel 2.11181. Peningk at an pe lay an an Ja m ke sd	Tabel 2.11182. Medan	Tabel 2.11183. Kota Medan	Tabel 2.11184. Dinas Kesehatan, Din

			a/ J a m ke sm as			
Tabel 2.11185.	Tabel 2.11186.	Tabel 2.11187.	Tabel 2.11188. Optima lis asi fu ng si ka na l, pe ng aw as an li m ba h ko ta/ m as ya ra ka t ke su ng ai da	Tabel 2.11189. Medan	Tabel 2.11190. Pusat, Provinsi, Kota Medan	Tabel 2.11191. Kement. PU, Dinas Pe

			n pe rb aik an sal ur an dr ae na se gu na m en an gg ul an gi ba nji r Ko ta Me dan			
Tabel 2.11192.	Tabel 2.11193.	Tabel 2.11194.	Tabel 2.11195. Sosialis asi da n pe ni ng ka	Tabel 2.11196. Medan	Tabel 2.11197. Kota Medan	Tabel 2.11198. BPN, Kantor Camat

			ta n pe lay an an se rti fik asi ta na h			
Tabel 2.11199.	Tabel 2.11200.	Tabel 2.11201.	Tabel 2.11202. Peningk at an pe lay an an Ja m ke sd a/J a m ke sm as	Tabel 2.11203. Medan	Tabel 2.11204. Kota Medan	Tabel 2.11205. Dinas Kesehatan, Din
Tabel 2.11206.	Tabel 2.11207.	Tabel 2.11208.	Tabel 2.11209. Optima lis asi kin erj a	Tabel 2.11210. Medan	Tabel 2.11211. Kota Medan	Tabel 2.11212. BPS

			da n pe nd at aa n ya ng ak tu al da n ter kin i Ba da n Pu sat St ati sti k (B PS )			
Tabel 2.11213.	Tabel 2.11214.	Tabel 2.11215.	Tabel 2.11216.	Tabel 2.11217.	Tabel 2.11218.	Tabel 2.11219.

Tabel 2.11220.  
Tabel 2.11221.  
Tabel 2.11222.

Tabel 2.11223.	Tabel 2.11224.	Tabel 2.11225.	<b>Tabel 2.11226. Kec. M</b>	Tabel 2.11227.	Tabel 2.11228.	Tabel 2.11229.
----------------	----------------	----------------	--------------------------------------	----------------	----------------	----------------



			ed an Jo ho r				
Tabel 2.11230.	Tabel 2.11231.	Tabel 2.11232.	Tabel 2.11233. Sosialis asi pe rsy ar at an da na BO S da n pe ni ng ka ta n pe lay an an pe m bu at an Ka rtu Ke lu	Tabel 2.11234. Medan	Tabel 2.11235. Kota Medan	Tabel 2.11236. Dinas Pendidikan, Di	

			ar ga di Ke c. M ed an Jo ho r			
Tabel 2.11237.	Tabel 2.11238.	Tabel 2.11239.	Tabel 2.11240. Penger uk an da n no rm ali sa si Su ng ai Be de ra da n Su ng ai De li m en an	Tabel 2.11241. Medan	Tabel 2.11242. Pusat, Provinsi dan Kota Medan	Tabel 2.11243. Kement. PU, Dinas Pe

			gg ul an gi ba nji r (Jl. M. Zei n) Ke l. Ti ti Ku ni ng Ke c. M ed an Jo ho r			
Tabel 2.11244.	Tabel 2.11245.	Tabel 2.11246.	Tabel 2.11247. Penerti ba n Jal ur Hij au (p en er tib	Tabel 2.11248. Medan	Tabel 2.11249. Kota Medan	Tabel 2.11250. Dinas Pertamina

			an ba ng un an pa bri k di pe m uki m an Ke l. Ti ti Ku ni ng Ke c. M ed an Jo ho r			
Tabel 2.11251.	Tabel 2.11252.	Tabel 2.11253.	Tabel 2.11254. Peningk at an pe lay an an ke	Tabel 2.11255. Medan	Tabel 2.11256. Provinsi, Kota Medan	Tabel 2.11257. Poldasu, Poltabes, Po

			a m an an di wil ay ah Ka na l Jl. Bri gje n Zei n Ha mi d (g en g m ot or da n pe ra m po ka n) di Ke l. Ti			
--	--	--	---	--	--	--

			ti Ku ni ng Ke c. M ed an Jo ho r			
Tabel 2.11258.	Tabel 2.11259.	Tabel 2.11260.	Tabel 2.11261. Pengad aa n da n pe m as an ga n la m pu jal an di wil ay ah ka na l se be	Tabel 2.11262. Medan	Tabel 2.11263. Kota Medan	Tabel 2.11264. Dinas Pertamanan

			la h ba rat Ke l. Ti ti Ku ni ng Ke c. M ed an Jo ho r			
Tabel 2.11265.	Tabel 2.11266.	Tabel 2.11267.	Tabel 2.11268. Sosial isi da n pe ne ra pa n KT P Gr ati s	Tabel 2.11269. Medan	Tabel 2.11270. Kota Medan	Tabel 2.11271. Dinas Kependudukan
Tabel 2.11272.	Tabel 2.11273.	Tabel 2.11274.	Tabel 2.11275. Pemba ng un	Tabel 2.11276. Medan	Tabel 2.11277. Kota Medan	Tabel 2.11278. Dinas Perkim

			an sal ur an dr ae na se di Gg . Sa wa h sa m pa i de ng an Gg . Ke la pa Ke l. Ti ti Ku ni ng Ke c. M ed an			
--	--	--	---	--	--	--



			Jo ho r			
Tabel 2.11279.	Tabel 2.11280.	Tabel 2.11281.	Tabel 2.11282. Pendat aa n ul an g da n m er at a Ra ski n, Ja m ke sm as /Ja m ke sd a (d ae ra h pi ng gir an rel	Tabel 2.11283. Medan	Tabel 2.11284. Kota Medan	Tabel 2.11285. Dinas Sosial, Dinas K

			di Ke c. Med an Jo ho r				
Tabel 2.11286.	Tabel 2.11287.	Tabel 2.11288.	Tabel 2.11289. Pemba ng un an sar an a pr as ar an a ol ah ra ga di Ke c. Med an Jo ho r	Tabel 2.11290. Medan	Tabel 2.11291. Provinsi, Kota Medan	Tabel 2.11292. Dinas Tarukim, Dinas	
Tabel 2.11293.	Tabel 2.11294.	Tabel 2.11295.	Tabel 2.11296. Pemba ng	Tabel 2.11297. Medan	Tabel 2.11298. Kota Medan	Tabel 2.11299. Dinas Kesehatan	

			un an Pu sk es m as Gg . Ra gi Ke l. Ti ti Ku ni ng Ke c. M ed an Jo ho r			
Tabel 2.11300.	Tabel 2.11301.	Tabel 2.11302.	Tabel 2.11303. Relokas i Ka nt or Lu ra h Ti ti Ku	Tabel 2.11304. Medan	Tabel 2.11305. Kota Medan	Tabel 2.11306. Dinas Perkim, BPN

			ning Ke c. Med an Jo ho r			
Tabel 2.11307.	Tabel 2.11308.	Tabel 2.11309.	Tabel 2.11310. Sosialis asi , pe ni ng ka ta n pe lay an da n pe ne ta pa n pe ng ur us ad mi	Tabel 2.11311. Medan	Tabel 2.11312. Kota Medan	Tabel 2.11313. Dinas Kependudukan

			nis tra si ke bu tu ha n m as ya ra ka t			
Tabel 2.11314.	Tabel 2.11315.	Tabel 2.11316.	Tabel 2.11317. Sosial asi da n pe ni ng ka ta n pe lay an an pe nd aft ar an Ja m ke sd	Tabel 2.11318. Medan	Tabel 2.11319. Kota Medan	Tabel 2.11320. Dinas Kesehatan, Ka

			a/ a m ke sm as			
Tabel 2.11321.	Tabel 2.11322.	Tabel 2.11323.	Tabel 2.11324. Penata an Ko ta (p en eb an ga n po ho n ya ng su da h tu a) se pa nj an g jal an di Ke l. Ku	Tabel 2.11325. Medan	Tabel 2.11326. Kota Medan	Tabel 2.11327. Dinas Pertamina

			ala Be rk ala Ke c. M ed an Jo ho r			
Tabel 2.11328.	Tabel 2.11329.	Tabel 2.11330.	Tabel 2.11331. Penger uk an Su ng ai Ba bu ra di Ke c. M ed an Jo ho r	Tabel 2.11332. Medan	Tabel 2.11333. Pusat, Provinsi dan Kota Medan	Tabel 2.11334. Dokument. PU, Dinas Pe
Tabel 2.11335.	Tabel 2.11336.	Tabel 2.11337.	Tabel 2.11338. Penydi aa n ga s ta	Tabel 2.11339. Medan	Tabel 2.11340. Kota Medan	Tabel 2.11341. PT. Gas

			bu ng di Ke c. M ed an Jo ho r			
Tabel 2.11342.	Tabel 2.11343.	Tabel 2.11344.	Tabel 2.11345. Perbaik an da n pe m eli ha ra an la m pu jal an di Ke l. Ku ala Be rk ala Ke c. M	Tabel 2.11346. Medan	Tabel 2.11347. Kota Medan	Tabel 2.11348. Dinas Pertamanan



			ed an Jo ho r			
Tabel 2.11349.	Tabel 2.11350.	Tabel 2.11351.	Tabel 2.11352. Peningk at an sar an a pr as ar an a air mi nu m (P DA M) di Ke c. M ed an Jo ho r	Tabel 2.11353. Medan	Tabel 2.11354. Kota Medan	Tabel 2.11355. PT. PDAM
Tabel 2.11356.						
Tabel 2.11357.	Tabel 2.11358.	Tabel 2.11359.	Tabel 2.11360. Kec. M ed	Tabel 2.11361.	Tabel 2.11362.	Tabel 2.11363.

			an Se lay an g				
Tabel 2.11364.	Tabel 2.11365.	Tabel 2.11366.	Tabel 2.11367. Normal isa si da n pe rb aik an sal ur an dr ae na se di Ke l. As a m Ku m ba ng Ke c. M ed an Sel	Tabel 2.11368. Medan	Tabel 2.11369. Kota Medan	Tabel 2.11370. Dinas Perkim	

			ay an g			
Tabel 2.11371.	Tabel 2.11372.	Tabel 2.11373.	Tabel 2.11374. Bantuan ambu- lance dan tabung oxygen gratis untuk masyarakat kardio- Medan	Tabel 2.11375. Medan	Tabel 2.11376. Provinsi, Kota Medan	Tabel 2.11377. Dinas Kesehatan

			Sel ay an g			
Tabel 2.11378.	Tabel 2.11380.	Tabel 2.11381.	Peningk at an pe lay an an ad mi nis tra si ruj uk an da ri Pu sk es m as ke ru m ah sa kit pe m eri nt ah	Tabel 2.11382. Medan	Tabel 2.11383. Kota Medan	Tabel 2.11384. Dinas Kesehatan

	Tabel 2.11385.	Tabel 2.11386. Tabel 2.11387.	Tabel 2.11388. Penyedi aa n sar an a pr asr an a air mi nu m di Ke l. As a m Ku m ba ng lin gk un ga n V Ke c. M ed an Sel ay	Tabel 2.11389. Medan	Tabel 2.11390. Kota Medan	Tabel 2.11391. PT. PDAM
--	----------------	----------------------------------	--	-------------------------	------------------------------	----------------------------

			an g				
Tabel 2.11392.	Tabel 2.11393.	Tabel 2.11394.	Tabel 2.11395. Bantuan pendi- kasan lanjutan untuk kakan- akpu- sus- sekolah		Tabel 2.11396. Medan	Tabel 2.11397. Provinsi, Kota Medan	Tabel 2.11398. Dinas Pendidikan
Tabel 2.11399.	Tabel 2.11400.	Tabel 2.11401.	Tabel 2.11402. Pembu- atan KK/ KTP grati- s di		Tabel 2.11403. Medan	Tabel 2.11404. Kota Medan	Tabel 2.11405. Dinas Kependudukan

			Ke l. l Pa da ng Bu la n Ke c. M ed an sel ay an g			
Tabel 2.11406.	Tabel 2.11407.	Tabel 2.11408.	Tabel 2.11409. Pemer ta an Ja m ke sm as da n pe m ba gia n Ra ski n di Ke	Tabel 2.11410. Medan	Tabel 2.11411. Kota Medan	Tabel 2.11412. Dinas Kesehatan, Din

			c. M ed an Sel ay an g			
Tabel 2.11413.	Tabel 2.11414.	Tabel 2.11415.	Tabel 2.11416. Rehabil ita si jal an m ul ai da ri Jl. Pe m ba ng un an Lr. Ka bu ng - Jl. Ika di n Ka m pu	Tabel 2.11417. Medan	Tabel 2.11418. Kota Medan	Tabel 2.11419. Dinas PU/ Bina Marg



			ng Su su k Ke l. l Pa da ng Bu la n Ke c. M ed an Sel ay an g			
Tabel 2.11420.	Tabel 2.11421.	Tabel 2.11422.	Tabel 2.11423. Transpa ra nsi pe m ba gia n da na BL T di Ke c. M	Tabel 2.11424. Medan	Tabel 2.11425. Kota Medan	Tabel 2.11426. Dinas Kependudukan

			ed an Sel ay an g			
Tabel 2.11427.	Tabel 2.11428.	Tabel 2.11429.	Tabel 2.11430. Sosial asi da na BO S di Ke c. M ed an Sel ay an g	Tabel 2.11431. Medan	Tabel 2.11432. Kota Medan	Tabel 2.11433. Dinas Sosial, Dinas Pe
Tabel 2.11434.	Tabel 2.11435.	Tabel 2.11436.	Tabel 2.11437. Penata an sa m pa h da n pe ny ed iaa n sar	Tabel 2.11438. Medan	Tabel 2.11439. Kota Medan	Tabel 2.11440. Dinas Pertamanan

			an a pr asr an a air mi nu m di Jl. Bu ng a Est er M ed an Sel ay an g			
Tabel 2.11441.	Tabel 2.11442.	Tabel 2.11443.	Tabel 2.11444. Pendat aa n da n so sia lis asi da na BO S	Tabel 2.11445. Medan	Tabel 2.11446. Kota Medan	Tabel 2.11447. Dinas Sosial, Dinas Pe

Tabel 2.11448.	Tabel 2.11449. Tabel 2.11450.	Tabel 2.11451. Penam ba ha n ku ot a da n pe m er at aa n Ja m ke sm as di Ke c. M ed an Sel ay an g	Tabel 2.11452. Medan	Tabel 2.11453. Kota Medan	Tabel 2.11454. Dinas Kesehatan
Tabel 2.11455.	Tabel 2.11456. Tabel 2.11457.	Tabel 2.11458. Penyedi aa n sar an a	Tabel 2.11459. Medan	Tabel 2.11460. Kota Medan	Tabel 2.11461. PT. PDAM

			pr as ar an a air mi nu m di Jl. Bu ng a Ra ya Gg . Ka m bo ja Ke c. M ed an Sel ay an g			
Tabel 2.11462.	Tabel 2.11463.	Tabel 2.11464.	Tabel 2.11465. Bantua n ala t pe rta	Tabel 2.11466. Medan	Tabel 2.11467. Kota Medan	Tabel 2.11468. Dinas Pertanian, Dina

			ni an da n pe m ba ng un an sal ur an irg asi un tu k pe ta ni di jl. Bu ng a Ke c. M ed an Sel ay an g			
Tabel 2.11469.	Tabel 2.11470.	Tabel 2.11471.	Tabel 2.11472. Penerti ba	Tabel 2.11473. Medan	Tabel 2.11474. Kota Medan	Tabel 2.11475. Dinas Kependudukan

			n pu ng ut an lia r pe m bu at an su rat - su rat ad mi nis tra si (K K, KT P, Ak te da n lai nn ny a) di Ke c. M			
--	--	--	--	--	--	--

			ed an Sel ay an g			
Tabel 2.11476.	Tabel 2.11477.	Tabel 2.11478.	Tabel 2.11479.	Tabel 2.11480.	Tabel 2.11481.	Tabel 2.11482.

Tabel 2.11483.  
Tabel 2.11484.

Tabel 2.11485.	Tabel 2.11486.	Tabel 2.11487.	Tabel 2.11488. Kec. M ed an Su ng gal	Tabel 2.11489.	Tabel 2.11490.	Tabel 2.11491.
Tabel 2.11492.	Tabel 2.11493.	Tabel 2.11494.	Tabel 2.11495. Penata an ru an g ter bu ka da n pe ne rti ba n pe ru m	Tabel 2.11496. Medan	Tabel 2.11497. Provinsi, Kota Medan	Tabel 2.11498. Dinas Tarukim, Dinas



			ah an se rta pe m ba ng un an sal ur an dr ae na se un tu k m en ga tas i ba nji r di Jl. Ta pi an Na uli Ps ar I			
--	--	--	--	--	--	--

			Lin k. IX Ke c. M ed an Su ng gal				
Tabel 2.11499.	Tabel 2.11500.	Tabel 2.11501.	Tabel 2.11502. Perbaik an jal an Ta pi an Na uli Pa sa r I Lin gk IX Ke c. M ed an Su ng gal	Tabel 2.11503. Medan	Tabel 2.11504. Kota Medan	Tabel 2.11505. Dinas PU/Bina Marga	
Tabel 2.11506.	Tabel 2.11507.	Tabel 2.11508.	Tabel 2.11509. Perbaik an	Tabel 2.11510. Medan	Tabel 2.11511. Kota Medan	Tabel 2.11512. Dinas PU/Bina Marga	

			jal an Ta pi an Na uli Pa sa r l Lin gk IX Ke c. M ed an Su ng gal			
Tabel 2.11513.	Tabel 2.11514.	Tabel 2.11515.	Tabel 2.11516. Perbaik an , pe le ba ra n da n pe m ba ng un an	Tabel 2.11517. Medan	Tabel 2.11518. Kota Medan	Tabel 2.11519. Dinas PU/Bina Marga

			pa rit di jal an Ta pi an Na uli Pa sa r l Lin gk. IX Ke c. M ed an Su ng gal			
Tabel 2.11520.	Tabel 2.11521.	Tabel 2.11522.	Tabel 2.11523. Penerti ba n pe m ba ng un an pe ru m ah	Tabel 2.11524. Medan	Tabel 2.11525. Kota Medan	Tabel 2.11526. Dinas Tata Kota

			an di se pu tar an Ta pi an Na uli Pa sa r l Lin gk. IX ya ng m en ye ba bk an ba nji r di Ke c. M ed an Su ng gal			
Tabel 2.11527.	Tabel 2.11528.	Tabel 2.11529.	Tabel 2.11530.	Tabel 2.11531.	Tabel 2.11532.	Tabel 2.11533.

			Perluasan tanah perkuburan STM Nauli Kec. Medan Sunggal	Medan	Kota Medan	Dinas Sosial, BPN
Tabel 2.11534.	Tabel 2.11535.	Tabel 2.11536.	Tabel 2.11537. Pembangunan tekelahiran gratis di Kec.	Tabel 2.11538. Medan	Tabel 2.11539. Kota Medan	Tabel 2.11540. Dinas Kependudukan

			M ed an Su ng gal				
Tabel 2.11541.	Tabel 2.11542.	Tabel 2.11543.	Tabel 2.11544. Perbaik an da n pe le ba ra n pa rit di Pa sa r II Gg . Sa m osi r Ke c. M ed an Su ng gal	Tabel 2.11545. Medan	Tabel 2.11546. Kota Medan	Tabel 2.11547. Dinas Perkim, Dinas	
Tabel 2.11548.	Tabel 2.11549.	Tabel 2.11550.	Tabel 2.11551. Pendaft	Tabel 2.11552. Medan	Tabel 2.11553. Kota Medan	Tabel 2.11554. Dinas Kesehatan	

			ar an Ja m ke sm as da n ka rtu Se ha t Gr ati s di Ke c. M ed an Su ng gal			
Tabel 2.11555.	Tabel 2.11556.	Tabel 2.11557.	Tabel 2.11558. Peningk at an pe lay an an da n pe nd	Tabel 2.11559. Medan	Tabel 2.11560. Kota Medan	Tabel 2.11561. Dinas Kesehatan



			aft ar an Ja m ke sm as /Ja m ke sd es di Ke c. M ed an Su ng gal			
Tabel 2.11562.	Tabel 2.11563.	Tabel 2.11564.	Tabel 2.11565. Rehab/ pe ng as pa la n jal an Pu ng gu k Ke l.	Tabel 2.11566. Medan	Tabel 2.11567. Kota Medan	Tabel 2.11568. Dinas PU/Bina Marg

			Se ka m bi ng B Ke c. M ed an Su ng gal			
Tabel 2.11569.	Tabel 2.11570.	Tabel 2.11571.	Tabel 2.11572. Peningk at an ke a m an an lin gk un ga n di Ke c. M ed an Su ng gal	Tabel 2.11573. Medan	Tabel 2.11574. Provinsi, Kota Medan	Tabel 2.11575. Poldasu, Poltabes, PO
Tabel 2.11576.	Tabel 2.11577.	Tabel 2.11578.	Tabel 2.11579.	Tabel 2.11580.	Tabel 2.11581.	Tabel 2.11582.

	Tabel 2.11583.	<p>Tabel 2.11584.1585.  <b>DAPILII KAB. DELI SERDANG</b></p>	<p>Tabel 2.11586.          Penyam          bu          ng          an          /p          e          m          as          an          ga          n          pi          pa          air          be          rsi          h          PD          A          M          Tir          ta          na          di          da          ri          jal          an          pu          sk          es          m          as          m          en          uj</p>	<p>Tabel 2.11587.          Kec. Percut Sei Tuan          Tabel 2.11588.</p>	Tabel 2.11589.	Tabel 2.11590.
--	----------------	--	---	---	----------------	----------------

			u jal an M esj id De sa Ba nd ar Kal ifa h se pa nj an g 1, 5 K m			
Tabel 2.11591.	Tabel 2.11592. 2	Tabel 2.11593.	Tabel 2.11594. Pembu at an jal an te m bu s di pi ng gir an	Tabel 2.11595. Kec. Percut Sei Tuan - Kec. Medan	Tabel 2.11597.	Tabel 2.11598.
				Tabel 2.11596.		

			su ng ai de na i da ri jal an Ra ja wa li Pe ru m na s M an da la Ke c Pe rc ut Sei Tu an m en uj u jal an De			
--	--	--	--	--	--	--

			na i Ke c M ed an De na i Ko ta M ed an se pa nj an g 40 0 m et er			
Tabel 2.11599.	Tabel 2.11600. 3	Tabel 2.11601.	Tabel 2.11602. Perbaik an /p en ga sp ala n jal an da n	Tabel 2.11603. Desa Tembung Kec. Percut Sei	Tabel 2.11604. Tuan	Tabel 2.11605.

			pe m bu at an go ro ng - go ro ng			
Tabel 2.11606.	Tabel 2.11607. 4	Tabel 2.11608.	Tabel 2.11609. Peningk at an pe lay an an pu sk es m as da la m ra ng ka Pr og ra m Ja mi na		Tabel 2.11610. Desa Tembung Kec. Percut Sei Tuan	Tabel 2.11611. Tabel 2.11612.

			n Pe m eli ha ra an Ke se ha ta n (JP S)			
Tabel 2.11613.	Tabel 2.11614. 5	Tabel 2.11615.	Tabel 2.11616. Peningk at an pe lay an an da la m pe ng ur us an se rti fik asi gu ru	Tabel 2.11617. Kec. Percut Sei Tuan	Tabel 2.11618.	Tabel 2.11619.
Tabel 2.11620.	Tabel 2.11621. 6	Tabel 2.11622.	Tabel 2.11623. Peningk	Tabel 2.11624. Desa Pematang Lalang Kec.	Tabel 2.11625. Percut Sei	Tabel 2.11626.



			at an jal an De sa			
--	--	--	-----------------------------------	--	--	--

Tabel 2.11627.

Tabel 2.11628.	Tabel 2.11629. 7	Tabel 2.11630.	Tabel 2.11631. Penyele sai an se ng ke ta ta na h/l ah an pe rk eb un an	Tabel 2.11632.	Tabel 2.11633. Desa Laut Dendang Kec Percut Sei Tuan	Tabel 2.11634.	Tabel 2.11635.
Tabel 2.11636.	Tabel 2.11637. 8	Tabel 2.11638.	Tabel 2.11639. Pemba ng un an ru m ah ib ad ah	Tabel 2.11640.	Tabel 2.11641. Desa Laut Dendang kec Percut Sei Tuan	Tabel 2.11642.	Tabel 2.11643.

			kh us us ny a ge rej a Tabel 2.11640.			
Tabel 2.11644.	Tabel 2.11645. 9	Tabel 2.11646.	Tabel 2.11647. Perbaik an inf ras tru kt ur Tabel 2.11648.	Tabel 2.11649. Desa Laut Dendang kec Percut Sei Tuan	Tabel 2.11650.	Tabel 2.11651.
Tabel 2.11652.	Tabel 2.11653. 10	Tabel 2.11654.	Tabel 2.11655. Pembu at an /p en ya m bu ng an pi pa PD A M Tir ta	Tabel 2.11657. Desa Laut Dendang kec Percut Sei Tuan	Tabel 2.11658.	Tabel 2.11659.

			na di Tabel 2.11656.			
Tabel 2.11660.	Tabel 2.11661. 11	Tabel 2.11662.	Tabel 2.11663. Penyedi aa n te m pa t pe ng u m pu la n sa m pa h se m en tar a Tabel 2.11664.	Tabel 2.11665. Desa Laut Dendang kec Percut Sei Tuan	Tabel 2.11666.	Tabel 2.11667.
Tabel 2.11668.	Tabel 2.11669. 12	Tabel 2.11670.	Tabel 2.11671. Pendat aa n ul an g Ja	Tabel 2.11673. Desa Laut Dendang, Desa Kolan Kec	Tabel 2.11674.	Tabel 2.11675.

			m ke sd a da n Ja m ke sm as Tabel 2.11672.			
Tabel 2.11676.	Tabel 2.11677. 13	Tabel 2.11678.	Tabel 2.11679. Pemb ng un an S M A/ S M K Ne ge ri	Tabel 2.11680. Kec Percut Sei Tuan	Tabel 2.11681.	Tabel 2.11682.
Tabel 2.11683.	Tabel 2.11684. 14	Tabel 2.11685.	Tabel 2.11686. Pengec or an ga ng Tabel 2.11687.	Tabel 2.11688. Jalan Sempurna Pasar VII Bergekel	Tabel 2.11689.	Tabel 2.11690.
Tabel 2.11691.	Tabel 2.11692. 15	Tabel 2.11693.	Tabel 2.11694. Pendiri an	Tabel 2.11695. Kec Percut Sei Tuan	Tabel 2.11696.	Tabel 2.11697.

			po sy an du			
Tabel 2.11698.	Tabel 2.11699. 16	Tabel 2.11700.	Tabel 2.11701. Peningkat an pe lay an ke se ha ta n Tabel 2.11702.	Tabel 2.11703. Desa Sambirejo Timur Kec Percut Sei	Tabel 2.11704.	Tabel 2.11705.
Tabel 2.11706.	Tabel 2.11707. 17	Tabel 2.11708.	Tabel 2.11709. Penyul uh an ti na rk ob a	Tabel 2.11710. Kec Percut Sei Tuan	Tabel 2.11711.	Tabel 2.11712.
Tabel 2.11713.	Tabel 2.11714. 18	Tabel 2.11715.	Tabel 2.11716. Normal isa si pa rit pe m bu	Tabel 2.11718. Desa Bandar Khalipah Kec Percut Sei	Tabel 2.11719.	Tabel 2.11720.

			an ga n li m ba h Tabel 2.11717.			
Tabel 2.11721.	Tabel 2.11722. 19	Tabel 2.11723.	Tabel 2.11724. Pengas pa la n Jl Sid o m uly o Gg Ra m bu ta n	Tabel 2.11725. Kec Percut Sei Tuan	Tabel 2.11726.	Tabel 2.11727.
Tabel 2.11728.	Tabel 2.11729. 20	Tabel 2.11730.	Tabel 2.11731. Penydi aa n la m pu pe ne ra ng an	Tabel 2.11733. Desa Se Kec Percut Sei Tuan	Tabel 2.11734.	Tabel 2.11735.

			jal an Tabel 2.11732.			
Tabel 2.11736.	Tabel 2.11737. 21	Tabel 2.11738.	Tabel 2.11739. Pembu at an pl af on m esj id Tabel 2.11740.	Tabel 2.11741. Dusun XIII Desa Bandar Khalifah Kec	Tabel 2.11742.	Tabel 2.11743.
Tabel 2.11744.	Tabel 2.11745. 22	Tabel 2.11746.	Tabel 2.11747. Perbaik an inf ras tru kt ur jal an se pa nj an g 1 K m Tabel 2.11748.	Tabel 2.11749. Desa Bagan Kec Percut Sei Tuan	Tabel 2.11750.	Tabel 2.11751.
Tabel 2.11752.	Tabel 2.11753. 23	Tabel 2.11754.	Tabel 2.11755. Pembu at	Tabel 2.11756. Kec Percut Sei Tuan	Tabel 2.11757.	Tabel 2.11758.

			an pa rit (dr ai na ge ) se pa nj an g 1 K m			
Tabel 2.11759.	Tabel 2.11760. 24	Tabel 2.11761.	Tabel 2.11762. Pengad aa n sar an a da n pr as ar an a air be rsi h Tabel 2.11763.	Tabel 2.11764. Desa Bagan Kec Percut Sei Tuan	Tabel 2.11765.	Tabel 2.11766.
Tabel 2.11767.						
Tabel 2.11768.	Tabel 2.11769. 25	Tabel 2.11770.	Tabel 2.11771. Perbaik	Tabel 2.11773. Desa Kolam Kec Percut Sei Tuan	Tabel 2.11774.	Tabel 2.11775.



			an inf ras tru kt ur jal an da n dr ai na ge Tabel 2.11772.			
Tabel 2.11776.	Tabel 2.11777. 26	Tabel 2.11778.	Tabel 2.11779. Pelatih an Be na h Ek on o mi da n Be na h M en tal	Tabel 2.11780. Kec Percut Sei Tua	Tabel 2.11781.	Tabel 2.11782.
Tabel 2.11783.	Tabel 2.11784. 27	Tabel 2.11785.	Tabel 2.11786. Pengur an ga	Tabel 2.11787. Kec Percut Sei Tuan	Tabel 2.11788.	Tabel 2.11789.

			n bi ay a ak te kel ah ira n				
Tabel 2.11790.	Tabel 2.11791. 28	Tabel 2.11792.	Tabel 2.11793. Pengar ur an sal ur an li m ba h da n dr ai na ge	Tabel 2.11794.	Tabel 2.11795. Daerah Perbatasan Kab Deli	Tabel 2.11796. Serdang	Tabel 2.11797.
Tabel 2.11798.	Tabel 2.11799. 29	Tabel 2.11800.	Tabel 2.11801. Relokas i te m pa t pe m		Tabel 2.11802. Kec Percut Sei Tuan	Tabel 2.11803.	Tabel 2.11804.

			ak a m a n u m u m				
Tabel 2.11805.	Tabel 2.11806. Dapil III Kabupaten Serdang Bedagai dan Kota	Tabel 2.11807.		Tabel 2.11808.	Tabel 2.11809.	Tabel 2.11810.	Tabel 2.11811.
			Pe ng as pa la n jal an				
Tabel 2.11812.	Tabel 2.11813. 2.	Tabel 2.11814.		Tabel 2.11815. Pemba ng un an su m ur bo r	Tabel 2.11816. Dusun VII Kampung Pala Desa sei	Tabel 2.11817.	Tabel 2.11818.
Tabel 2.11819.	Tabel 2.11820. 3.	Tabel 2.11821.		Tabel 2.11822. Lapang an pe ke rja an at au ho	Tabel 2.11823. Dusun VII Serdang Bedagai	Tabel 2.11824.	Tabel 2.11825.

			m e i n d u s t r y			
Tabel 2.11826.	Tabel 2.11827. 4.	Tabel 2.11828.	Tabel 2.11829. Pemb an g un an Ta m an ka na k- ka na k (Te m pa t Pe nd idi ka n Isl a m)	Tabel 2.11830. Dusun VII Kampung Pala	Tabel 2.11831. Desa sei	Tabel 2.11832.
Tabel 2.11833.	Tabel 2.11834. 5.	Tabel 2.11835.	Tabel 2.11836. Bantua n te nd a	Tabel 2.11837. Dusun VII Kampung Pala	Tabel 2.11838. Desa sei	Tabel 2.11839.

			da n ku rsi un tu k ac ar a pe rw iri da n			
Tabel 2.11840.	Tabel 2.11841. 6.	Tabel 2.11842.	Tabel 2.11843. Masyar ak at m en gh ar ap ka n ag ar Ka pa l Pe na ng ka p lka n	Tabel 2.11844. Desa Pekan Tanjung Beringin Kec.	Tabel 2.11845. Kec.	Tabel 2.11846.

			ya ng m e m ak ai Pu kat - Pu ka t ya ng be re da r di pe rai ar an In do ne sia ag ar da pa t dit er tib ka n			
--	--	--	---	--	--	--

			ol eh Pe m eri nt ah			
--	--	--	--	--	--	--

Tabel 2.11847.

Tabel 2.11848.

Tabel 2.11849.	Tabel 2.11850. 7.	Tabel 2.11851.	Tabel 2.11852. Bantua n re no va si ru m ah - ru m ah ya ng tid ak lay ak hu ni pa da ta hu n 20	Tabel 2.11853. Desa Pekan Tanjung Beringin	Tabel 2.11854. Kec.	Tabel 2.11855. Dinas Penataan Ru
----------------	----------------------	----------------	---	---	------------------------	-------------------------------------

			13 tid ak se pe nu hn ya dis er ah ka n ke pa da ru m ah - ru m ah ter se bu t			
Tabel 2.11856.	Tabel 2.11857. 8. Tabel 2.11859. Tabel 2.11860.	Tabel 2.11858.	Tabel 2.11861. Bantua n be ru pa ho no r ke pa	Tabel 2.11862. Desa Pekan Tanjung Beringin Kec.	Tabel 2.11863.	Tabel 2.11864.



			da Bil al M ayi t da n Gu ru Ng aji			
Tabel 2.11865.	Tabel 2.11866. 9.	Tabel 2.11867.	Tabel 2.11868. Perbaik an jal an da ri Si pis pis - Te bi ng Ti ng gi	Tabel 2.11869. Dusun II Desa Naga Kesiangan Kec.	Tabel 2.11870.	Tabel 2.11871.
Tabel 2.11872.	Tabel 2.11873. 10.	Tabel 2.11874.	Tabel 2.11875. Pemba ng un an je m ba ta	Tabel 2.11876. Dusun II Desa Naga Kesiangan Kec.	Tabel 2.11877.	Tabel 2.11878.

			n pe rm an en			
Tabel 2.11879.	Tabel 2.11880. 11.	Tabel 2.11881.	Tabel 2.11882. Bantua n be ru pa bo la vol ly be se rta ne t da n ko st u m Ti m Bo la Vo lly	Tabel 2.11883. Dusun II Desa Naga Kesiangan Kec.	Tabel 2.11884.	Tabel 2.11885.
Tabel 2.11886.	Tabel 2.11887. 12.	Tabel 2.11888.	Tabel 2.11889. Bantua n be ru pa	Tabel 2.11890. Dusun II Desa Naga Kesiangan Kec.	Tabel 2.11891.	Tabel 2.11892.

			te nd a da n ku rsi			
Tabel 2.11893.	Tabel 2.11894. 13.	Tabel 2.11895.	Tabel 2.11896. Pengas pa la n jal an da n m e m bu at dr ai na se /p ari t di se pa nj an g jal an ter se	Tabel 2.11897. Desa Silau Rakyat Kec. Sei Rampah	Tabel 2.11898. Sei Rampah	Tabel 2.11899.

			bu t			
Tabel 2.11900.	Tabel 2.11901. 14.	Tabel 2.11902.	Tabel 2.11903. Pemba ng un an ru m ah ko m po s	Tabel 2.11904. Desa Silau Rakyat Kec. Sei Rampah	Tabel 2.11905.	Tabel 2.11906.
Tabel 2.11907.	Tabel 2.11908. 15.	Tabel 2.11909.	Tabel 2.11910. Bantua n ke pa da M ad ras ah Di niy ah A wa liy ah Al- W as hli ya h	Tabel 2.11911. Desa Silau Rakyat Kec. Sei Rampah	Tabel 2.11912.	Tabel 2.11913.
Tabel 2.11914.	Tabel 2.11915.	Tabel 2.11916.	Tabel 2.11917.	Tabel 2.11918.	Tabel 2.11919.	Tabel 2.11920.

		16.	Bantuan kepada Badan Kemakmuran Masjid (BK M) Nurul Huda		Desa Silau Rakyat Kec. Sei Rampah	
Tabel 2.11921.	Tabel 2.11922.	Tabel 2.11923. 17.	Tabel 2.11924. Membantu		Tabel 2.11925. Desa Limbong Kec. Dolok Merawan	Tabel 2.11926. Tabel 2.11927.

			nsi se be sa r Rp .50 .00 .00 ,-/ de sa			
Tabel 2.11928.	Tabel 2.11929. 18.	Tabel 2.11930.	Tabel 2.11931. Penger as an jal an ya ng m en gh ub un gk an da ri Du su n l ke Du su	Tabel 2.11932. Desa Limbong Kec. Dolok Merawan	Tabel 2.11933.	Tabel 2.11934.

			n II			
--	--	--	---------	--	--	--

Tabel 2.11935.

Tabel 2.11936.	Tabel 2.11937. 19.	Tabel 2.11938.	Tabel 2.11939. Bantuan dana untuk pe- nyel- es- aian pe- m- ba- ng- un- an M- as- j- id Al- lk- hl- as	Tabel 2.11940. Dusun IV Selapa Ulu Desa Limbong	Tabel 2.11941.	Tabel 2.11942.
Tabel 2.11943.	Tabel 2.11944. 20.	Tabel 2.11945.	Tabel 2.11946. Bantuan ho- no- r Bil- al	Tabel 2.11947. Desa Limbong Kec. Dolok Merawan	Tabel 2.11948.	Tabel 2.11949.

			M ayi t			
Tabel 2.11950.	Tabel 2.11951. 21. Tabel 2.11953. Tabel 2.11954. Tabel 2.11955.	Tabel 2.11952.	Tabel 2.11956. Mengh ar ap ka n ad an ya tol er an si da ri pi ha k PT PN III Ke bu n Gu nu ng Pa ra ap ab ila ter ja di	Tabel 2.11957. Desa Limbong Kec. Dolok Merawan	Tabel 2.11958.	Tabel 2.11959.



			pe nc uri an as se t pe ru sa ha an ya ng dil ak uk an ol eh wa rg a set e m pa t se ba ikn ya dis el es aik an ol			
--	--	--	---	--	--	--

			eh pe ru sa ha an ter le bi h da hu lu.			
Tabel 2.11960.	Tabel 2.11961. 22.	Tabel 2.11962.	Tabel 2.11963. Pelenin ga n jal an di Du su n 2 da n Du su n 5	Tabel 2.11964. Desa Pulau Gambar Kec. Serba Jadi	Tabel 2.11965. Serba Jadi	Tabel 2.11966.
Tabel 2.11967.	Tabel 2.11968. 23.	Tabel 2.11969.	Tabel 2.11970. Pengg anti an pl at be to	Tabel 2.11971. Desa Pulau Gambar Kec. Serba Jadi	Tabel 2.11972. Serba Jadi	Tabel 2.11973.

			n y a n g p u t u s d i D u s u n 13			
Tabel 2.11974.	Tabel 2.11975. 24.	Tabel 2.11976.	Tabel 2.11977. Pengad aa n pe ral at an PA U D	Tabel 2.11978. Desa Pulau Gambar Kec. Serba Jadi	Tabel 2.11979. Serba Jadi	Tabel 2.11980.
Tabel 2.11981.	Tabel 2.11982. 25.	Tabel 2.11983.	Tabel 2.11984. Bantua n pe ng ad aa n ob at- ob at an un tu Pu	Tabel 2.11985. Desa Pulau Gambar Kec. Serba Jadi	Tabel 2.11986. Serba Jadi	Tabel 2.11987.

			sk es m as			
Tabel 2.11988.	Tabel 2.11989. 26.	Tabel 2.11990.	Tabel 2.11991. Pembu at an su m ur bo r	Tabel 2.11992. Desa Pulau Gambar Kec. Serba Jadi	Tabel 2.11993. Serba Jadi	Tabel 2.11994.
Tabel 2.11995.	Tabel 2.11996. 27.	Tabel 2.11997.	Tabel 2.11998. Pemba ng un an sal ur an air di se pa nj an g jal an lin tas (ja la n pr ot ok	Tabel 2.11999. Dusun I Desa Kota Kaluh Kec.	Tabel 2.12000.	Tabel 2.12001.

			ol) Du su n I De sa Ko ta Kal uh				
Tabel 2.12002.	Tabel 2.12003. 28.	Tabel 2.12004.	Tabel 2.12005. Pembu at an su m ur bo r di Du su n III Sei Na gal aw an	Tabel 2.12006. Desa Nagalawan Kec. Perbaungan Kab.	Tabel 2.12007.	Tabel 2.12008.	
Tabel 2.12009.	Tabel 2.12010. 29.	Tabel 2.12011.	Tabel 2.12012. Pembu at an pa rit di se pa	Tabel 2.12013. Desa Nagalawan Kec. Perbaungan Kab.	Tabel 2.12014.	Tabel 2.12015.	

			nj an g jal an pr ot ok ol Du su n IV se pa nj an g 20 00 m et er			
--	--	--	---	--	--	--

Tabel 2.12016.

Tabel 2.12017.	Tabel 2.12018. 30.	Tabel 2.12019.	Tabel 2.12020. Perbaik an da n pe ra wa ta n jal an se pa	Tabel 2.12021. Dusun III Desa Sei Rejo Kec. Sei	Tabel 2.12022.	Tabel 2.12023.
----------------	-----------------------	----------------	--	--	----------------	----------------

			n j a n g 1 k m			
Tabel 2.12024.	Tabel 2.12025. 31.	Tabel 2.12026.	Tabel 2.12027. Pelaksana na an ur us an ha ji ku ra ng m ak si m al, m oh on ke pa da pe m eri nt ah da pa t m en	Tabel 2.12028. Kec. Tebing Syahbandar	Tabel 2.12029. Kab. Serdang	Tabel 2.12030. Departemen Agama

			do ro ng po te nsi lok al un tu k ke sej ah ter aa n ra ky at, be da h ru m ah da n pe rc ep at an pe m ba ng un			
--	--	--	---	--	--	--



			an			
Tabel 2.12031.	Tabel 2.12032. 32.	Tabel 2.12033.	Tabel 2.12034. Pembangunan Lebaran inggris Lrigasi	Tabel 2.12035. Desa Suka Damai Kec. Sei Bambi Kab.	Tabel 2.12036.	Tabel 2.12037.
Tabel 2.12038.	Tabel 2.12039. 33.	Tabel 2.12040.	Tabel 2.12041. Pembangunan pekerjaan jalan persawat n	Tabel 2.12042. Desa Sei Mulyo Kec. Sei Bambi Kab.	Tabel 2.12043.	Tabel 2.12044.
Tabel 2.12045.	Tabel 2.12046. 34.	Tabel 2.12047.	Tabel 2.12048. Pembuat saluran parit	Tabel 2.12049. Desa Binjai Dusun IV Kec. Tebing	Tabel 2.12050.	Tabel 2.12051.

			pa sa ng an se pa nj an g 80 0 m et er			
Tabel 2.12052.	Tabel 2.12053. 35.	Tabel 2.12054.	Tabel 2.12055. Pemba ng un an sar an a da n Pr as ar an a Se kol ah	Tabel 2.12056. Perbaungan Kab. Serdang Bedagai	Tabel 2.12057.	Tabel 2.12058.
Tabel 2.12059.	Tabel 2.12060. 36.	Tabel 2.12061.	Tabel 2.12062. Maksim ali sa si pe	Tabel 2.12063. Kelurahan Tualang Kec. Padang Hulu	Tabel 2.12064.	Tabel 2.12065.

			nd ay ag un aa n sar an a pr as ar an a da n fas ilit as pe nd idi ka n se pe rti ge du ng se kol ah , ag ar set ela			
--	--	--	---	--	--	--

			h pr os es be laj ar m en gaj ar sel es ai ge du ng se kol ah ter se bu t da pa t di m an fa at ka n				
Tabel 2.12066.	Tabel 2.12067.	Tabel 2.12068. 37.	Tabel 2.12069. Kesejah ter aa	Tabel 2.12070. Tebing Tinggi	Tabel 2.12071.	Tabel 2.12072.	

			n gu ru- gu ru m en gaj i da n M ad ras ah			
Tabel 2.12073.	Tabel 2.12074. 38.	Tabel 2.12075.	Tabel 2.12076. Pembu at an je m ba ta n pe ny eb er an ga n di be be ra pa ru as	Tabel 2.12077. Tebing Tinggi	Tabel 2.12078.	Tabel 2.12079.

			jal an Ko ta Te bi ng Ti ng gi			
Tabel 2.12080.	Tabel 2.12081. 39.	Tabel 2.12082.	Tabel 2.12083. Pemba ng un an du a pi nt u pe ng at ur de bit air di Su ng ai Pa da ng Te bi ng Ti	Tabel 2.12084. Tebing Tinggi	Tabel 2.12085.	Tabel 2.12086.

			ng gi			
Tabel 2.12087.	Tabel 2.12088. 40.	Tabel 2.12089.	Tabel 2.12090. Pembu ka an ru as jal an te m bu s se pa nj an g 13 00 m et er da ri jal an Pa sa r Ke bu n Lin gk un ga	Tabel 2.12091. Tebing Tinggi	Tabel 2.12092.	Tabel 2.12093.

			n III ke Jal an Gu nu ng La us er			
Tabel 2.12094.	Tabel 2.12095. 41.	Tabel 2.12096.	Tabel 2.12097. Pemba ng un an Iri ga si di Ke c. Ba nd ar Kh ali fa h, Ke c. Te bi ng Ti ng gi, Ke	Tabel 2.12098. Serdang Bedagai	Tabel 2.12099.	Tabel 2.12100.



			c. Tanjung Beringin			
Tabel 2.12101.	Tabel 2.12102. 42.	Tabel 2.12103.	Tabel 2.12104. Perbaikan jalan provinsi	Tabel 2.12105. Desa Pematang Cermai Kec.	Tabel 2.12106. Tanjung	Tabel 2.12107.
Tabel 2.12108.	Tabel 2.12109. 43.	Tabel 2.12110.	Tabel 2.12111. Mendangan investasi ordesa Pematang Cermai	Tabel 2.12112. Desa Pematang Cermai Kec.	Tabel 2.12113. Tanjung	Tabel 2.12114. Badan Penanaman

Tabel 2.12115.

Tabel 2.12116.	Tabel 2.12117. 44.	Tabel 2.12118.	Tabel 2.12119. Bantuan perbaikan jalan sepanjang 800 meter	Tabel 2.12120. Desa Binjai Kec. Tebing Syahbandar	Tabel 2.12121.	Tabel 2.12122.
Tabel 2.12123.	Tabel 2.12124. 45.	Tabel 2.12125.	Tabel 2.12126. Sebagian partit PUD untuk kos tempel	Tabel 2.12127. Desa Binjai Kec. Tebing Syahbandar	Tabel 2.12128.	Tabel 2.12129.

			ba n se hi ng ga m en gg an gg u air pe m bu an ga n li m ba h air ko tor			
Tabel 2.12130.	Tabel 2.12131. 46.	Tabel 2.12132.	Tabel 2.12133. Bantua n pe ne ra ng an la m pu jal	Tabel 2.12134. Desa Paya Pasir Kec. Tebing	Tabel 2.12135.	Tabel 2.12136.

			an			
Tabel 2.12137.	Tabel 2.12138. 47.	Tabel 2.12139.	Tabel 2.12140. Bantuan pem- bu- at- an e- KT P	Tabel 2.12141. Desa Paya Pasir Kec. Tebing	Tabel 2.12142.	Tabel 2.12143. Dinas kependuduk
Tabel 2.12144.	Tabel 2.12145. 48.	Tabel 2.12146.	Tabel 2.12147. Membu- at- la- pa- ng- an pe- ke- rja- an	Tabel 2.12148. Desa Paya Pasir Kec. Tebing	Tabel 2.12149.	Tabel 2.12150.
Tabel 2.12151.	Tabel 2.12152. 49.	Tabel 2.12153.	Tabel 2.12154. Bantuan pem- bu- at- an pe- m- ba- ng- un- an li	Tabel 2.12155. Dusun I Desa Tebing Tinggi Kab.	Tabel 2.12156.	Tabel 2.12157.

			m ba h air ko tor			
Tabel 2.12158.	Tabel 2.12159. 50.	Tabel 2.12160.	Tabel 2.12161. Bantua n pe ne ra ng an la m pu jal an	Tabel 2.12162. Dusun I Desa Tebing Tinggi Kab.	Tabel 2.12163.	Tabel 2.12164.
Tabel 2.12165.	Tabel 2.12166. 51.	Tabel 2.12167.	Tabel 2.12168. Perbaik an jal an se pa nj an g 50 m et er	Tabel 2.12169. Dusun IX Desa Pekan Tanjung Beringin	Tabel 2.12170.	Tabel 2.12171.
Tabel 2.12172.	Tabel 2.12173. 52.	Tabel 2.12174.	Tabel 2.12175. Bantua n be ru	Tabel 2.12176. Dusun III Desa Pekan Tanjung Beringin	Tabel 2.12177.	Tabel 2.12178.

			pa ala t m en ja hit da n ala t m esi n bo rdi r			
--	--	--	--	--	--	--

Tabel 2.12179.

Tabel 2.12180.	Tabel 2.12181. Desa 53.	Tabel 2.12182.	Tabel 2.12183. Meninj au ul an g be da h ru m ah	Tabel 2.12184. Desa Pekan Tanjung Beringin Kec.	Tabel 2.12185. Kec.	Tabel 2.12186.
Tabel 2.12187.	Tabel 2.12188. Desa 54.	Tabel 2.12189.	Tabel 2.12190. Pembu at an kle p pi nt	Tabel 2.12191. Dusun VI Desa Nagaranjung Kec.	Tabel 2.12192. Kec.	Tabel 2.12193.

			u pe ny ek at air un tu k m en gai ri sa wa h sel ua s 10 0 he kt ar			
Tabel 2.12194.	Tabel 2.12195. Tabel 2.12196. DAPIL IM Kabupaten Asahan, Batubara dan Tabel 2.12197.	Tabel 2.12198. Membe nt uk pa ns us un tu k m ela ku ka	Tabel 2.12199. Kab. Asahan	Tabel 2.12200. Kab. Pinrang	Tabel 2.12201. Provinsi dan Kab/ Kota	

			n uk ur ul an g ter ha da p lu as H G U Pe ru sa ha an Pe rk eb un an ba ik BU M N m au pu n Pe rk eb un			
--	--	--	---	--	--	--



			an Sw ast a				
Tabel 2.12202.	Tabel 2.12203. 2.	Tabel 2.12204.	Tabel 2.12205. Pembe nt en ga n Su ng ai As ah an		Tabel 2.12206. Kab. Asahan	Tabel 2.12207. Kota Tanjung Provinsi dan Kab/ Kota	Tabel 2.12208. Dinas Tata Ruang P
Tabel 2.12209.	Tabel 2.12210. 3.	Tabel 2.12211.	Tabel 2.12212. Penind ak an te ga s at as be ro pe ras iny a pu ka t tra wl		Tabel 2.12213. Kab. Asahan	Tabel 2.12214. Kab. Batu Bara/ Kota	Tabel 2.12215. Bagian Hukum
Tabel 2.12216.	Tabel 2.12217. 4.	Tabel 2.12218.	Tabel 2.12219. Mengin		Tabel 2.12220. Kab. Asahan	Tabel 2.12221. Provinsi	Tabel 2.12222. Polda Sumatera Ut

			te nsi fk an Pa tro li m ala m di Ke c. Ra wa ng Pa nc a Ar ga			
Tabel 2.12223.	Tabel 2.12224. 5.	Tabel 2.12225.	Tabel 2.12226. Perbaik an , Pe ng as pa la n da n Pe le ba ra n	Tabel 2.12227. Kab. Asahan	Tabel 2.12228. Kota Panjisi	Tabel 2.12229. Dinas Pekerjaan Ur

			Ru as Jal an Kis ar an - Air Jor m an - W at as Ko ta Ta nj un g Ba lai			
Tabel 2.12230.	Tabel 2.12231. 6.	Tabel 2.12232.	Tabel 2.12233. Perbaik an , Pe ng as pa la n da n Pe le	Tabel 2.12234. Kab. Asahan	Tabel 2.12235. Kota Penjaj ing	Tabel 2.12236. Dinas Pekerjaan Ur

			ba ra n Ru as Jal an Pa sa r XI Air Jor m an - Sil o Bo nt o- Pe m at an g Sei Ba ru- W at as Ko ta Ta nj un g			
--	--	--	---	--	--	--

			Ba lai			
Tabel 2.12237.	Tabel 2.12238. 7.	Tabel 2.12239.	Tabel 2.12240. Perbaik an , Pe ng as pa la n da n Pe le ba ra n Ru as Jal an Pa ng kal Te m bo k- Sei Ke pa ya ng - Pe rb	Tabel 2.12241. Kab. Asahan	Tabel 2.12242. Kab. Prab linsi	Tabel 2.12243. Dinas Pekerjaan Ur

			an gu na n- W at as La bu ha n Ba tu Ut ar a			
Tabel 2.12244.	Tabel 2.12245. 8.	Tabel 2.12246.	Tabel 2.12247. Perbaik an , Pe ng as pa la n da n Pe le ba ra n Ru as Jal an Ge	Tabel 2.12248. Kab. Asahan	Tabel 2.12249. Kab. Purb lisa	Tabel 2.12250. Dinas Pekerjaan Ur

			rtak Serong- Sarang Elang- Seise- mibilan g-Wat asLa- buhana Batu Utara			
Tabel 2.12251.	Tabel 2.12252. 9.	Tabel 2.12253.	Tabel 2.12254. Perbaikan, Pengaspahan	Tabel 2.12255. Kab. Asahan	Tabel 2.12256. Kota Pematang Sijunjung	Tabel 2.12257. Dinas Pekerjaan Umum

			la n da n Pe le ba ra n Ru as Jal an Pa sa r l- Pa sa r XI X (P er ba ng un an )- Sei Du a- Pa sa r Ba nj ar W			
--	--	--	---	--	--	--



			at as Ko ta Ta nj un g Ba lai				
Tabel 2.12258.	Tabel 2.12259. 10.	Tabel 2.12260.	Tabel 2.12261. Perbaik an da n Pe ng as pa la n Jal an Ar ter i		Tabel 2.12262. Kota Tanjung Balai	Tabel 2.12263. Provinsi	Tabel 2.12264. Dinas Pekerjaan Ur
Tabel 2.12265.	Tabel 2.12266. 11.	Tabel 2.12267.	Tabel 2.12268. Penyer ah an pe ng el ol aa n da n		Tabel 2.12269. Kab. Asahan	Tabel 2.12270. Provinsi	Tabel 2.12271. Dinas Kelautan dan

			pe m an fa at an TP I/P PI di As ah an M ati Ke c. Ta nj un g Ba lai Ka b. As ah an			
--	--	--	--	--	--	--

Tabel 2.12272.

Tabel 2.12273.

Tabel 2.12274.

Tabel 2.12275.	Tabel 2.12276. 12.	Tabel 2.12277.	Tabel 2.12278. Memer iks a pr oy	Tabel 2.12279. Kab. Asahan	Tabel 2.12280. Provinsi	Tabel 2.12281. Badan Pengawasan
----------------	-----------------------	----------------	---	-------------------------------	----------------------------	------------------------------------

			ek pe m ba ng un an sal ur an dr ai na se pri m er di Sei Su ra mi Du su n V De sa Si do m uly o Ke c. Pu la u			
--	--	--	---	--	--	--

			Ba nd rin g se pa nj an g ku ra ng le bi h 1 k m ya ng dik erj ak an ol eh Di na s Ta ru ki m Pr ov su UP T			
--	--	--	--	--	--	--

			Ta ru ki m Ta nj un g Ba lai TA . 20 12 de ng an pa gu an gg ar an Rp . 79 8. 00 0. 00 0, di m an a ko nd isi			
--	--	--	--	--	--	--

			ny a su da h ru sa k da n di nd in gn ya tu m ba ng			
Tabel 2.12282.	Tabel 2.12283. 13.	Tabel 2.12284.	Tabel 2.12285. Pendat aa n ul an g ter ha da p m as ya ra ka t ya ng	Tabel 2.12286. Kab. Asahan	Tabel 2.12287. Provinsi	Tabel 2.12288. Dinas Kesehatan, B

			tid ak m en eri m a BL S M da n Ra ski n da n m e m ba tal ka n pe ny er ah an BL S M da n Ra ski n ke			
--	--	--	---	--	--	--

			pa da m as ya ra ka t ya ng tid ak be rh ak m en eri m a			
Tabel 2.12289.	Tabel 2.12290. 14.	Tabel 2.12291.	Tabel 2.12292. Pember ia n ba nt ua n be ru pa hi ba h un tu k m	Tabel 2.12293. Kota Tanjung Balai	Tabel 2.12294. Provinsi	Tabel 2.12295.



			e m b a n g u n p e n a m b a h a n d e b i t a i r P D A M T i r t a K u a l o			
Tabel 2.12296.	Tabel 2.12297. 15.	Tabel 2.12298.	Tabel 2.12299. Pengad aa n ka pa l ika n 5 GT be se rta ala t	Tabel 2.12300. Kab. Asahan	Tabel 2.12301. Kab. Pemat Sera	Tabel 2.12302. Bappemas

			ta ng ka pn ya un tu k 25 0 Ke lo m po k Ne lay an			
Tabel 2.12303.	Tabel 2.12304. 16.	Tabel 2.12305.	Tabel 2.12306. Peninja ua n ke m ba li izi n op er asi on al da n A M DA	Tabel 2.12307. Kab. Asahan	Tabel 2.12308. Provinsi dan Kabupaten	Tabel 2.12309. Badan Lingkungan

			L Pa bri k Ke la pa Sa wi t (P KL ) PT. Sin to ng Ab ad i da n PT. M as M uli a			
Tabel 2.12310.	Tabel 2.12311. 17.	Tabel 2.12312.	Tabel 2.12313. Perbaik an ru as jal an ya ng m	Tabel 2.12314. Kab. Asahan	Tabel 2.12315. Kab. Pematang Kab/ Kota	Tabel 2.12316. Dinas Pekerjaan Ur

			en gh ub un gk an de sa da n ke ca m at an			
Tabel 2.12317.	Tabel 2.12318. 18.	Tabel 2.12319.	Tabel 2.12320. Pengalo ka sia n BK P ke pa da Di na s Pe ter na ka n Ka b. As ah an	Tabel 2.12321. Kab. Asahan	Tabel 2.12322. Provinsi	Tabel 2.12323. Dinas Peternakan

			un tu k m ew uj ud ka n sw as e m ba da da gi ng			
Tabel 2.12324.	Tabel 2.12325. 19.	Tabel 2.12326.	Tabel 2.12327. Pemba ng un an jar ing an iri ga si da n ba nt ua n AL SI NT	Tabel 2.12328. Kab. Batu Bara	Tabel 2.12329. Provinsi	Tabel 2.12330. Dinas Tata Ruang P

			A N ke pa da kel o m po k ta ni di De sa Be nd o Ke c. Tal aw i			
Tabel 2.12331.	Tabel 2.12332. 20.	Tabel 2.12333.	Tabel 2.12334. Penge m ba ng an Jal an Us ah a Ta ni Du su	Tabel 2.12335. Kab. Asahan	Tabel 2.12336. Provinsi dan Kabupaten	Tabel 2.12337. Dinas Pekerjaan Ur

			n VII De sa Sei Le nd ir Ke c. Sei Ke pa ya ng Ba rat m en uj u De sa Sei Pa sir Da rat Ke c. Sei Ke pa ya ng Ti m ur			
--	--	--	--	--	--	--

			50 0 m			
Tabel 2.12338.	Tabel 2.12339. 21.	Tabel 2.12340.	Tabel 2.12341. Penge m ba ng an Jal an Us ah a Ta ni Du su n VII I De sa Sei Pa sir Da rat Ke c. Sei Ke pa ya ng Ti m ur	Tabel 2.12342. Kab. Asahan	Tabel 2.12343. Provinsi dan Kabupaten	Tabel 2.12344. Dinas Pekerjaan Ur



			m e n u j u D e s a S e l e n d i r K e c. S e i K e p a y a n g B a r a t 4 0 0 m			
Tabel 2.12345.	Tabel 2.12346. 22.	Tabel 2.12347.	Tabel 2.12348. P e m b a n g u n j e m b a t a n U s a h a T a n i 2	Tabel 2.12349. Kab. Asahan	Tabel 2.12350. Provinsi dan Kabupaten	Tabel 2.12351. Dinas Pekerjaan Ur

			un it 3x 8 m, Du su n VII I De sa Sei Pa sir Da rat Ke c. Sei Ke pa ya ng Ti m ur			
Tabel 2.12352.	Tabel 2.12353. 23.	Tabel 2.12354.	Tabel 2.12355. Pemba ng un an Su m ur Bo r 4 titi	Tabel 2.12356. Kab. Asahan	Tabel 2.12357. Provinsi dan Kabupaten	Tabel 2.12358. Dinas Tata Ruang P

			k di De sa Sei Se m bil an g Ke c. Sei Ke pa ya ng Ti m ur			
Tabel 2.12359.	Tabel 2.12360. 24.	Tabel 2.12361.	Tabel 2.12362. Pemba ng un an Su m ur Bo r 4 titi k di De sa Sa ra ng	Tabel 2.12363. Kab. Asahan	Tabel 2.12364. Provinsi dan Kabupaten	Tabel 2.12365. Dinas Tata Ruang P

			He la ng Ke c. Sei Ke pa ya ng Ti m ur			
--	--	--	--	--	--	--

Tabel 2.12366.

Tabel 2.12367.	Tabel 2.12368. 25.	Tabel 2.12369.	Tabel 2.12370. Pemba ng un an Su m ur Bo r 4 titi k di De sa Sei Te m pu ru ng Ke c. Sei	Tabel 2.12371. Kab. Asahan	Tabel 2.12372. Provinsi dan Kabupaten	Tabel 2.12373. Dinas Tata Ruang P
----------------	-----------------------	----------------	---	-------------------------------	--	--------------------------------------

			Ke pa ya ng Ti m ur				
Tabel 2.12374.	Tabel 2.12375. 26.	Tabel 2.12376.	Tabel 2.12377. Pemba ng un an Su m ur Bo r 4 titi k di De sa Sei Lu na ng Ke c. Sei Ke pa ya ng Ti m ur		Tabel 2.12378. Kab. Asahan	Tabel 2.12379. Provinsi dan Kabupaten	Tabel 2.12380. Dinas Tata Ruang P
Tabel 2.12381.	Tabel 2.12382. 27.	Tabel 2.12383.	Tabel 2.12384. Penger		Tabel 2.12385. Kab. Asahan	Tabel 2.12386. Provinsi dan Kabupaten	Tabel 2.12387. Dinas Pekerjaan Ur

			as an ru as jal an Ka bu pa te n da ri Du su sn VI Ti ti Se de pa m en uj u Du su n V Sin tro ng , De sa Su ka			
--	--	--	---	--	--	--

			M a k m u r K e c. B a n d a r P a s i r M a n d o g e s e p a n j a n g 4 x 5 0 0 0 m			
Tabel 2.12388.	Tabel 2.12389. 28.	Tabel 2.12390.	Tabel 2.12391. Penger a s a n j a l a n P a s a r B o n d a n g D u	Tabel 2.12392. Kab. Asahan	Tabel 2.12393. Provinsi dan Kabupaten	Tabel 2.12394. Dinas Pekerjaan Ur

			su n IX se pa nj an g 4x 30 00 m Ke c. Sei Ke pa ya ng Ti m ur			
Tabel 2.12395.	Tabel 2.12396. 29.	Tabel 2.12397.	Tabel 2.12398. Penger as an Ru as jal an Sei Pa sir Ke c. Sei Ke pa	Tabel 2.12399. Kab. Asahan	Tabel 2.12400. Provinsi dan Kabupaten	Tabel 2.12401. Dinas Pekerjaan Ur



			ya ng Ti m ur, Se pa nj an g 4 x 50 0 m			
Tabel 2.12402.	Tabel 2.12403. 30.	Tabel 2.12404.	Tabel 2.12405. Penger as an Jal an De sa Sa ra ng He la ng Ke c. Sei Ke pa ya ng Ti m ur,	Tabel 2.12406. Kota Tanjung Balai	Tabel 2.12407. Provinsi dan Kabupaten	Tabel 2.12408. Dinas Pekerjaan Ur

			se pa nj an g 4 x 35 00 m				
Tabel 2.12409.	Tabel 2.12410. 31.	Tabel 2.12411.	Tabel 2.12412. Pembe ko an se pa nj an g 3 k m di Du su n III Sil o Ba ru Ka b. As ah an		Tabel 2.12413. Kab. Asahan	Tabel 2.12414. Provinsi dan Kabupaten	Tabel 2.12415. Dinas Pekerjaan Ur
Tabel 2.12416.	Tabel 2.12417. 32.	Tabel 2.12418.	Tabel 2.12419. Aspal La pe		Tabel 2.12420. Kab. Asahan	Tabel 2.12421. Provinsi dan Kabupaten	Tabel 2.12422. Dinas Pekerjaan Ur

			m se pa nj an g 70 0 m ter let ak di Du su n V Sil o Ba ru Ka b. As ah an			
Tabel 2.12423.	Tabel 2.12424. 33.	Tabel 2.12425.	Tabel 2.12426. Pemba ng un an Su m ur Bo r da n	Tabel 2.12427. Kab. Asahan	Tabel 2.12428. Kota Tanjung Pandan/ Kota	Tabel 2.12429. Dinas Tata Ruang d

			Ke le ng ka pa nn ya di Pa sa r Pe ra k Du su n I De sa Ba ng un Ba ru Ke c. Sei Ke pa ya ng			
Tabel 2.12430.	Tabel 2.12431. 34.	Tabel 2.12432.	Tabel 2.12433. Pemba ng un an Jar ing	Tabel 2.12434. Kab. Asahan	Tabel 2.12435. Provinsi dan Kabupaten	Tabel 2.12436. PLN

			an Lis tri k H UT M se pa nj an g 3 K M S, H UT R se pa nj an g 3 K M S da n tra fo 50 KV A di Du su n VI			
--	--	--	--	--	--	--

			<p>Ti ti Se de pa De sa Su ka M ak m ur Ke c. Ba nd ar Pa sir M an do ge</p>			
Tabel 2.12437.	Tabel 2.12438. 35.	Tabel 2.12439.	Tabel 2.12440. Pemba ng un an Jar ing an Lis tri k H UT M	Tabel 2.12441. Kab. Asahan	Tabel 2.12442. Provinsi dan Kabupaten	Tabel 2.12443. PLN

			se pa nj an g 1 K M S, H UT R se pa nj an g 1 K M S da n tra fo 50 KV A di Du su n V- B De sa Sil o ml o			
--	--	--	---	--	--	--

			m Ke c. Si m pa ng E m pa t			
Tabel 2.12444.	Tabel 2.12445. 36.	Tabel 2.12446.	Tabel 2.12447. Pemba ng un an jar ing an Lis tri k H UT M se pa nj an g 2 K M S, H UT R se pa	Tabel 2.12448. Kab. Asahan	Tabel 2.12449. Provinsi dan Kabupaten	Tabel 2.12450. PLN



			<p>n j a n g 1 K M S d a n t r a f o 50 KV A d i D u s u n V D e s a B a n g u n B a r u K e c. S e i K e p a y a n g</p>			
Tabel 2.12451.	Tabel 2.12452.	Tabel 2.12453. 37.	Tabel 2.12454. Pemb an H	Tabel 2.12455. Kab. Asahan	Tabel 2.12456. Provinsi dan Kabupaten	Tabel 2.12457. Dinas Pekerjaan Ur

			OT MI K da ri titi k 0 (n ol) Jal an si m pa ng Pa rd o m ua n ke ca m at an Air ba tu M en uj u Du su n III, De			
--	--	--	---	--	--	--

			sa Pe rk eb un an He ss a, se pa nj an g 25 00 m et er			
Tabel 2.12458.	Tabel 2.12459. 38.	Tabel 2.12460.	Tabel 2.12461. Pemba ng un an La pe m da ri titi k 0 (n ol) jal an Te rat ai	Tabel 2.12462. Kab. Asahan	Tabel 2.12463. Provinsi dan Kabupaten	Tabel 2.12464. Dinas Pekerjaan Ur

			m e n u j u D e s a S e i L a m a s e p a n j a n g 1 0 0 0 m e t e r			
Tabel 2.12465.	Tabel 2.12466. 39.	Tabel 2.12467.	Tabel 2.12468. Peningk at an L a p e m j a l a n u m u r a n 3 x 1 5 0 0 m e t	Tabel 2.12469. Kab. Asahan	Tabel 2.12470. Provinsi dan Kabupaten	Tabel 2.12471. Dinas Pekerjaan Ur

			er ya ng be ral ok asi di Du su n I da n II De sa Pe rk eb un an Su ka Ra ja			
Tabel 2.12472.	Tabel 2.12473. 40.	Tabel 2.12474.	Tabel 2.12475. Permohonan 10 ek or ter na k sa pi un	Tabel 2.12476. Kab. Asahan	Tabel 2.12477. Kabupaten/ Kota	Tabel 2.12478. Dinas Peternakan

			tu k kel o m po k ta ni ter na k SU M BE R M AK M UR			
--	--	--	---	--	--	--

Tabel 2.12479.

Tabel 2.12480.	Tabel 2.12481. 41.	Tabel 2.12482.	Tabel 2.12483. Pembu at an Dr ai na se se pa nj an g 20 00 m et	Tabel 2.12484. Kab. Asahan	Tabel 2.12485. Provinsi dan Kabupaten	Tabel 2.12486. Dinas Tata Ruang d
----------------	-----------------------	----------------	---	-------------------------------	--	--------------------------------------

			er jal an ut a m a di Du su n II B da n II A De sa Sil o ml o m			
Tabel 2.12487.	Tabel 2.12488. 42.	Tabel 2.12489.	Tabel 2.12490. Pemba ng un an Ba se co s A de ng an ke te	Tabel 2.12491. Kab. Asahan	Tabel 2.12492. Provinsi dan Kabupaten	Tabel 2.12493. Dinas Pekerjaan un

			ba la n 20 c m da n Ba se co s B 30 c m se pa nj an g 40 00 m et er x 3, 5 m et er Du su n VI De sa Sa			
--	--	--	---	--	--	--



			ra ng He la ng m en uj u De sa Sei Pa sir jal an ka nt or ca m at Sei Ke pa ya ng ti m ur				
Tabel 2.12494.	Tabel 2.12495. 43.	Tabel 2.12496.	Tabel 2.12497. Pemba ng un an Ba se co	Tabel 2.12498. Kab. Asahan	Tabel 2.12499. Provinsi dan Kabupaten	Tabel 2.12500. Dinas Pekerjaan un	

			s A de ng an ke te ba la n 20 c m da n Ba se co s B 30 c m se pa nj an g 40 00 m et er x 3, 5 m et er De			
--	--	--	---	--	--	--

			sa Sa ra ng He la ng Du su n I, IV, V jal an De sa Sa ra ng He la ng m en uj u De sa Sei Se m bil an g			
Tabel 2.12501.	Tabel 2.12502.	Tabel 2.12503. 44.	Tabel 2.12504. Pemba ng	Tabel 2.12505. Kab. Asahan	Tabel 2.12506. Provinsi dan Kabupaten	Tabel 2.12507. Dinas Pekerjaan un

			un an Ri ol da ri Du su n VII m en uj u Du su n X un tu k kel an ca ra n tra ns po rta si			
Tabel 2.12508.	Tabel 2.12509. 45.	Tabel 2.12510.	Tabel 2.12511. Pemba ng un an Dr ai	Tabel 2.12512. Kab. Asahan	Tabel 2.12513. Provinsi dan Kabupaten	Tabel 2.12514. Dinas Tata Ruang d

			na se se pa nj an g 3 K M di De sa Su ka Da m ai			
Tabel 2.12515.	Tabel 2.12516. 46.	Tabel 2.12517.	Tabel 2.12518. Pengga nti an Ku ba h M esj id Al- Ak ba r di De sa M ari an ji	Tabel 2.12519. Kab. Asahan	Tabel 2.12520. Kabupaten/ Kota	Tabel 2.12521. Dinas Sosial

			Ac eh Ke c. Ae k So ng so ng an Ka bu pa te n As ah an			
Tabel 2.12522.	Tabel 2.12523. 47.	Tabel 2.12524.	Tabel 2.12525. Lanjuta n La pe n Du su n I m en uj u Du su n V De sa	Tabel 2.12526. Kab. Asahan	Tabel 2.12527. Provinsi dan Kabupaten	Tabel 2.12528. Dinas pekerjaan Ur

			pa da ng pu la u se pa nj an g 3 K m ke ca m at an Ba nd ar pu la u			
Tabel 2.12529.	Tabel 2.12530. 48.	Tabel 2.12531.	Tabel 2.12532. Perkera sa n jal an Du su n V (Si ba la ng	Tabel 2.12533. Kab. Asahan	Tabel 2.12534. Provinsi dan Kabupaten	Tabel 2.12535. Dinas Pekerjaan Ur

			a) De sa M ek ar M arj an ji se pa nj an g 2, 5 k m Ke c. Ae k So ng so ng an				
Tabel 2.12536.	Tabel 2.12537. 49.	Tabel 2.12538.	Tabel 2.12539. Lapen Du su n III m en uj u	Tabel 2.12540. Kab. Asahan	Tabel 2.12541. Provinsi dan Kabupaten	Tabel 2.12542. Dinas Pekerjaan Ur	



			pe rk ub ur an u m u m De sa Ae k So ng so ng an se pa nj an g 70 0 m 2 Ke c. Ae k So ng so ng an			
Tabel 2.12543.	Tabel 2.12544. 50.	Tabel 2.12545.	Tabel 2.12546. Drainas	Tabel 2.12547. Kab. Asahan	Tabel 2.12548. Provinsi dan Kabupaten	Tabel 2.12549. Dinas Tata Ruang d

			e jal an ga ul (si m pa ng ) Du su n V De sa pe rk eb un an Ba nd ar sel a m at se pa nj an g 1 K m			
Tabel 2.12550.	Tabel 2.12551.	Tabel 2.12552.	Tabel 2.12553. Lanjuta n	Tabel 2.12554. Kab. Asahan	Tabel 2.12555. Provinsi dan kabupaten	Tabel 2.12556. Dinas Tata Ruang d

			Pe m ba ng un an Dr ai na se di Jal an La ng sat Ke l. Se nt an g Ke c. Kis ar an Ti m ur				
Tabel 2.12557.	Tabel 2.12558. 52.	Tabel 2.12559.	Tabel 2.12560. Lanjuta n jal an Se ta pa	Tabel 2.12561. Kab. Asahan	Tabel 2.12562. Provinsi dan Kabupaten	Tabel 2.12563. Dinas Pekerjaan Ur	

			<p>k 2x 50 M et er di Lin gk un ga n IV Ke l. Se nt an g Ke c. Kis ar an ti m ur</p>			
Tabel 2.12564.	Tabel 2.12565. 53.	Tabel 2.12566.	Tabel 2.12567. Pembu at an Ho tm ix jal an Ba kti	Tabel 2.12568. Kab. Asahan	Tabel 2.12569. Provinsi dan Kabupaten	Tabel 2.12570. Dinas pekerjaan un

			Ke l. Tel ad an Ke c. Kis ar an Ti m ur se pa nj an g ± 50 0 M et er			
Tabel 2.12571.	Tabel 2.12572. 54.	Tabel 2.12573.	Tabel 2.12574. Lapang an Ke rja ba ru ba gi M as ya ra ka t	Tabel 2.12575. Kab. Asahan	Tabel 2.12576. Provinsi dan Kabupaten	Tabel 2.12577. Dinas Tenaga kerja

			As ah an				
Tabel 2.12578.	Tabel 2.12579. 55.	Tabel 2.12580.	Tabel 2.12581. Perbaik an M esj id Nu rul Im an di Du su n 1B De sa Sil o ml o m Ke c. Si m pa ng E m pa t		Tabel 2.12582. Kab. Asahan	Tabel 2.12583. Provinsi dan Kabupaten	Tabel 2.12584. Dinas Sosial
Tabel 2.12585.	Tabel 2.12586. 56.	Tabel 2.12587.	Tabel 2.12588. Lanjuta n		Tabel 2.12589. Kab. Asahan	Tabel 2.12590. Provinsi dan Kabupaten	Tabel 2.12591. Dinas pekerjaan un

			pe ng er as an jal an sel ua s 10 0 M di Du su n 1B De sa Sil o ml o m			
Tabel 2.12592.	Tabel 2.12593. 57.	Tabel 2.12594.	Tabel 2.12595. Permohonan terakademangan	Tabel 2.12596. Kab. Asahan	Tabel 2.12597. Provinsi dan Kabupaten	Tabel 2.12598. Dinas Sosial

			tu k ke pe rlu an ke m ala ng an			
--	--	--	--	--	--	--

Tabel 2.12599.

Tabel 2.12600.

Tabel 2.12601.	Tabel 2.12602. 58.	Tabel 2.12603.	Tabel 2.12604. Bantua n 25 Un it ko m pu ter m ela lui Hi ba h di De sa BP M an do ge	Tabel 2.12605. Kab. Asahan	Tabel 2.12606. Provinsi dan Kabupaten	Tabel 2.12607. Dinas Sosial
----------------	-----------------------	----------------	--	-------------------------------	--	--------------------------------



			Ke c. BP M an do ge			
Tabel 2.12608.	Tabel 2.12609. 59 Tabel 2.12611.	Tabel 2.12610. Tabel 2.12611.	Tabel 2.12612. Perbaik an jal an si m pa ng BS P se pa nj an g ± 1 k m di De sa BP M an do ge Ke c. BP M	Tabel 2.12613. Kab. Asahan	Tabel 2.12614. Provinsi dan Kabupaten	Tabel 2.12615. Dinas Pekerjaan Ur

			an do ge				
Tabel 2.12616.	Tabel 2.12617. 60	Tabel 2.12618.	Tabel 2.12619. Pembu at an Su m ur Bo r M esj id Al lk hl as di De sa BP M an do ge Ke c. BP M an do ge		Tabel 2.12620. Kab. Asahan	Tabel 2.12621. Provinsi dan Kabupaten	Tabel 2.12622. Dinas Tata Ruang d
Tabel 2.12623.	Tabel 2.12624. 61	Tabel 2.12625.	Tabel 2.12626. Bantua n gu		Tabel 2.12627. Kab. Asahan	Tabel 2.12628. Provinsi dan Kabupaten	Tabel 2.12629. Dinas Sosial

			ru ho no r ng aji an ak- an ak un tu k M esj id Al ikh las di di De sa BP M an do ge Ke c. BP M an do ge			
Tabel 2.12630.	Tabel 2.12631. 62	Tabel 2.12632.	Tabel 2.12633. Penyedi aa	Tabel 2.12634. Kab. Asahan	Tabel 2.12635. Kabupaten/ Kota	Tabel 2.12636. Dinas Sosial

			n ta na h wa ka f di Du su n IV De sa Su ka M ak m ur			
Tabel 2.12637.	Tabel 2.12638. 63	Tabel 2.12639.	Tabel 2.12640. Lapen jal an ut a m a di De sa Ae k Ba ng e Ke c.	Tabel 2.12641. Kab. Asahan	Tabel 2.12642. Provinsi dan Kabupaten	Tabel 2.12643. Dinas Pekerjaan Ur

			Ae k Le do ng se pa nj an g ± 3 K m			
Tabel 2.12644.	Tabel 2.12645. 64	Tabel 2.12646.	Tabel 2.12647. Lapen jal an Du su n VI m en uj u Du su n VII se pa nj an g ± 1 K M	Tabel 2.12648. Kab. Asahan	Tabel 2.12649. Provinsi dan Kabupaten	Tabel 2.12650. Dinas Pekerjaan Ur

			di De sa Ae k Ba ng e Ke c. Ae k Le do ng se pa nj an g ± 3 K m			
Tabel 2.12651.	Tabel 2.12652. 65	Tabel 2.12653.	Tabel 2.12654. Bantua n 1 ne t da n 2 bo la vol ly se rta	Tabel 2.12655. Kab. Asahan	Tabel 2.12656. Provinsi dan Kabupaten	Tabel 2.12657. Dinas Pemuda dan

			1 se t co st u m pe m ai n un tu k Ka ra ng tar un a De sa Ae k Ba ng e Ke c. Ae k Le do ng			
Tabel 2.12658.	Tabel 2.12659. 66	Tabel 2.12660.	Tabel 2.12661. Bantua n pe	Tabel 2.12662. Kab. Asahan	Tabel 2.12663. Provinsi dan Kabupaten	Tabel 2.12664. Dinas Sosial

			rb aik an M esj id Ja mi k di De sa Ae k Ba ng e Ke c. Ae k Le do ng			
Tabel 2.12665.	Tabel 2.12666. 67	Tabel 2.12667.	Tabel 2.12668. Bantua n op er asi un tu k Ri dh o Ad hi	Tabel 2.12669. Kab. Asahan	Tabel 2.12670. Provinsi dan Kabupaten	Tabel 2.12671. Dinas Sosial



			Pir m an ra h usi a 13 ta hu n Pe nd eri ta ca ca t kel a mi n ga nd a, m as ya ra ka t De sa Ae k Ba ng e			
--	--	--	---	--	--	--

			Ke c. Ae k Ba ng e			
Tabel 2.12672.	Tabel 2.12673. 68	Tabel 2.12674.	Tabel 2.12675. Bantua n op er asi un tu k Vi nd y Sy af an ur Ra h m a usi a 2 ta hu n pe nd eri ta Tu m	Tabel 2.12676. Kab. Asahan	Tabel 2.12677. Provinsi dan Kabupaten	Tabel 2.12678. Dinas Sosial

			or Ke pa la, m as ya ra ka t De sa Ae k Ba ng e Ke c. Ae k Ba ng e			
Tabel 2.12679.	Tabel 2.12680. 69	Tabel 2.12681.	Tabel 2.12682. Pelayan an ya ng le bi h ba ik di ru m ah	Tabel 2.12683. Kota Tanjung Balai	Tabel 2.12684. Kabupaten/ Kota	Tabel 2.12685. Dinas Kesehatan

			sa kit un tu k pe la ng ga n ja m ke sm as di Ke l. Bu ng a Ta nj un g Ke c. Da tu k Ba nd ar ti m ur			
Tabel 2.12686.	Tabel 2.12687. 70	Tabel 2.12688.	Tabel 2.12689. Bantua	Tabel 2.12690. Kota Tanjung Balai	Tabel 2.12691. Provinsi dan Kabupaten	Tabel 2.12692. Biro Ekonomi ; Dina

			n be ras ras kin da n ba nt ua n la ng su ng tu na i ba gi m as ya ra ka t di Ke l. Bu ng a Ta nj un g Ke c.			
--	--	--	---	--	--	--

			Da tu k Ba nd ar ti m ur			
Tabel 2.12693.	Tabel 2.12694. 71	Tabel 2.12695.	Tabel 2.12696. Lapang an Ke rja ba ru ba gi M as ya ra ka t Ke l. Pu la u Si m ar da n Ke c. Da tu	Tabel 2.12697. Kota Tanjung Balai	Tabel 2.12698. Provinsi dan Kabupaten	Tabel 2.12699. Dinas Tenaga kerja

			k Ba nd ar ti m ur				
Tabel 2.12700.	Tabel 2.12701. 72	Tabel 2.12702.	Tabel 2.12703. Kebutu ha n Air be rsi h di Ke l. Pu la u Si m ar da n Ke c. Da tu k Ba nd ar ti m ur		Tabel 2.12704. Kota Tanjung Balai	Tabel 2.12705. Provinsi dan Kabupaten	Tabel 2.12706. Dinas PSDA
Tabel 2.12707.	Tabel 2.12708.	Tabel 2.12709.	Tabel 2.12710.	Tabel 2.12711.	Tabel 2.12712.	Tabel 2.12713.	

		73	Penim- bun- an- pe- ng- as- pa- la- n- jal- an- m- en- uj- u- Se- kol- ah- da- sa- r- ya- ng- ad- a- di- Ke- l- Sir- an- ta- u- Ke- c. Da- tu- k- Ba	Kota Tanjung Balai	Provinsi dan Kabupaten	Dinas Pekerjaan Ur
--	--	----	---	--------------------	------------------------	--------------------



			nd ar ± 1 K m			
Tabel 2.12714.	Tabel 2.12715. 74	Tabel 2.12716.	Tabel 2.12717. Perbaik an M us ho la di Pa nt ai ol an g Ke l. Pu la u Si m ar da n Ke c. Da tu k Ba nd ar	Tabel 2.12718. Kota Tanjung Balai	Tabel 2.12719. Provinsi dan Kabupaten	Tabel 2.12720. Dinas Sosial

			ti m ur			
Tabel 2.12721.	Tabel 2.12722. 75	Tabel 2.12723.	Tabel 2.12724. Perbaik an jal an Su dir m an		Tabel 2.12725. Kota Tanjung Balai	Tabel 2.12726. Provinsi dan Kabupaten
						Tabel 2.12727. Dinas Pekerjaan Ur

Tabel 2.12728.  
Tabel 2.12729.  
Tabel 2.12730.

Tabel 2.12731.	Tabel 2.12732. 76	Tabel 2.12733.	Tabel 2.12734. Memer iks a pr oy ek pe m ba ng un an sal ur an dr ai na se pri m	Tabel 2.12735. Kab. Asahan	Tabel 2.12736. Provinsi	Tabel 2.12737. Badan Pengawasan
----------------	----------------------	----------------	---	-------------------------------	----------------------------	------------------------------------

			er di Sei Su ra mi Du su n V De sa Si do m uly o Ke c. Pu la u Ba nd rin g se pa nj an g ku ra ng le bi h 1			
--	--	--	--	--	--	--

			k m ya ng dik erj ak an ol eh Di na s Ta ru ki m Pr ov su UP T Ta ru ki m Ta nj un g Ba lai TA . 20 12 Ko nd			
--	--	--	--	--	--	--

			isi su da h ru sa k da n tu m ba ng , 5 % bi ay a pe ra wa ta n tid ak dil ak uk an de ng an be na r			
Tabel 2.12738.	Tabel 2.12739. 77	Tabel 2.12740.	Tabel 2.12741. Pengerj aa	Tabel 2.12742. Kab. Asahan	Tabel 2.12743. Provinsi dan Kabupaten	Tabel 2.12744. Dinas Pekerjaan Ur

			n je m ba ta n di Du su n V De sa Si do m uly o Ke c. Pu la u ba nd rin g TA 20 13 ya ng dik erj ak an ol eh			
--	--	--	---	--	--	--

			Bi na M ar ga Pr ovi nsi m er us ak pe ng erj aa n dr ai na se sei su ra mi Di na s Tat a Ru an g da n Pe m uki			
--	--	--	--	--	--	--

			m an TA 20 12				
Tabel 2.12745.	Tabel 2.12746. 78	Tabel 2.12747.	Tabel 2.12748. Pengas pa la n Jal an da ri Du su n I sa m pa i Du su n VI se pa nj an g ± 5 K m		Tabel 2.12749. Kab. Asahan	Tabel 2.12750. Provinsi dan Kabupaten	Tabel 2.12751. Dinas Pekerjaan Ur
Tabel 2.12752.	Tabel 2.12753. 79	Tabel 2.12754.	Tabel 2.12755. Bantua n la ng		Tabel 2.12756. Kab. Asahan	Tabel 2.12757. Provinsi dan Kabupaten	Tabel 2.12758. Dinas Sosial



			su ng tu na i un tu k wa rg a Du su n III De sa Si do m uly o An . Nu ry an in gsi h			
Tabel 2.12759.	Tabel 2.12760. 80	Tabel 2.12761.	Tabel 2.12762. Pemba ng un an Be nt en	Tabel 2.12763. Kab. Asahan	Tabel 2.12764. Provinsi dan Kabupaten	Tabel 2.12765. Dinas Tata ruang d

			g Su ng ai As ah an di Ke c. Si m pa ng E m pa t			
Tabel 2.12766.	Tabel 2.12767. 81	Tabel 2.12768.	Tabel 2.12769. Optima lis asi fu ng si ka pa l ke ru k su m ba ng an PT PN	Tabel 2.12770. Kab. Asahan	Tabel 2.12771. Kabupaten/ Kota	Tabel 2.12772. Dinas Perikanan da

			III di Ke c. Si m pa ng E m pa t				
Tabel 2.12773.	Tabel 2.12774. 82	Tabel 2.12775.	Tabel 2.12776. Bansos un tu k 2 ru m ah ib ad ah di Ke c. Si m pa ng E m pa t		Tabel 2.12777. Kab. Asahan	Tabel 2.12778. Provinsi dan kabupaten	Tabel 2.12779. Dinas Sosial
Tabel 2.12780.	Tabel 2.12781. 82	Tabel 2.12782.	Tabel 2.12783. Bansos di bi		Tabel 2.12784. Kab. Asahan	Tabel 2.12785. Provinsi dan kabupaten	Tabel 2.12786. Dinas Peternakan

			da ng pe ter na ka n di Ke c. Si m pa ng E m pa t			
Tabel 2.12787.	Tabel 2.12788. 84	Tabel 2.12789.	Tabel 2.12790. Pembu at an Ro il / Pa rit se pa nj an g 2 K m di Ke c. Si m	Tabel 2.12791. Kab. Asahan	Tabel 2.12792. Provinsi dan kabupaten	Tabel 2.12793. Dinas Tata Ruang d

			pa ng E m pa t			
Tabel 2.12794.	Tabel 2.12795. 85	Tabel 2.12796.	Tabel 2.12797. Bantua n Pe m bi bit an pa ng an da n La ha n ter la nt ar sel ua s 10 HA di De sa Si m pa ng	Tabel 2.12798. Kab. Asahan	Tabel 2.12799. Provinsi dan kabupaten	Tabel 2.12800. Badan Ketahanan P

			E m p a t			
Tabel 2.12801.	Tabel 2.12802. 86	Tabel 2.12803.	Tabel 2.12804. Krisis Air Be rsi h di Ke c. Tu ala ng Ra so		Tabel 2.12805. Kota Tanjung Balai	Tabel 2.12806. Provinsi dan kabupaten  Tabel 2.12807. Dinas PSDA
Tabel 2.12808.	Tabel 2.12809. 87	Tabel 2.12810.	Tabel 2.12811. Banyak dit e m uk an ob at- ob at ka da lu ars a di be be ra		Tabel 2.12812. Kota Tanjung Balai	Tabel 2.12813. Provinsi dan kabupaten  Tabel 2.12814. Dinas Kesehatan

			pa Pu sk es m as			
Tabel 2.12815.	Tabel 2.12816. 88	Tabel 2.12817.	Tabel 2.12818. Gizi bu ru k pa da an ak- an ak		Tabel 2.12819. Kota Tanjung Balai	Tabel 2.12820. Provinsi dan kabupaten  Tabel 2.12821. Dinas Kesehatan
Tabel 2.12822.	Tabel 2.12823. 89	Tabel 2.12824.	Tabel 2.12825. Kota Ta nj un g Ba lai m en ja di Se kt or Lin tas na rk ob a		Tabel 2.12826. Kota Tanjung Balai	Tabel 2.12827. Provinsi dan kabupaten  Tabel 2.12828. Polisi

Tabel 2.12829.	Tabel 2.12830. 90	Tabel 2.12831.	Tabel 2.12832. Rusakn ya Inf ras tru kt ur Ke lur ah an	Tabel 2.12833. Kota Tanjung Balai	Tabel 2.12834. Provinsi dan kabupaten	Tabel 2.12835. Dinas Pekerjaan Ur
Tabel 2.12836.	Tabel 2.12837. 91	Tabel 2.12838.	Tabel 2.12839. PLN hi du p m ati di Ke ca m at an Tu ala ng Ra so	Tabel 2.12840. Kota Tanjung Balai	Tabel 2.12841. Provinsi dan kabupaten	Tabel 2.12842. PLN
Tabel 2.12843.	Tabel 2.12844. 92	Tabel 2.12845.	Tabel 2.12846. Membant u Ko pe ras i	Tabel 2.12847. Kota Tanjung Balai	Tabel 2.12848. Provinsi dan kabupaten	Tabel 2.12849. Dinas Koperasi dan



			Us ah a Be rsa m a Ne lay an (K UB M ) ag ar ke hi du pa n ne lay an tid ak ter pu ru k				
Tabel 2.12850.	Tabel 2.12851. 93	Tabel 2.12852.	Tabel 2.12853. Sertifik asi Ke pe mi lik an	Tabel 2.12854. Kab. Asahan	Tabel 2.12855. Provinsi	Tabel 2.12856. Badan Pertanahan	

			La ha n ta na h sel ua s 11 15 HA Sei Sil au di Du su n 6 Si do da di			
--	--	--	--	--	--	--

Tabel 2.12857.

Tabel 2.12858.	Tabel 2.12859. 94	Tabel 2.12860.	Tabel 2.12861. Bantua n Pe m bi bit an pa ng an di la	Tabel 2.12862. Kab. Asahan	Tabel 2.12863. Provinsi dan kabupaten	Tabel 2.12864. Badan Ketahanan P
----------------	----------------------	----------------	---	-------------------------------	--	-------------------------------------

			ha n1 00 HA ya ng di pr od uk ti fk an m as ya ra ka t Sei Sil au			
Tabel 2.12865.	Tabel 2.12866. 95	Tabel 2.12867.	Tabel 2.12868. Pembe ba sa n la ha n se pe rti Po nd ok Bu ng	Tabel 2.12869. Kab. Asahan	Tabel 2.12870. Provinsi dan kabupaten	Tabel 2.12871. Badan Pertanahan

			ur sel ua s 67 HA , Sei je m pu t sel ua s 33 HA , Sei Ba lai sel ua s 19 HA da ri PT. BS P			
Tabel 2.12872.	Tabel 2.12873. 96	Tabel 2.12874.	Tabel 2.12875. Penyele sai an ko nfl ik	Tabel 2.12876. Kab. Asahan	Tabel 2.12877. Kabupaten/ Kota	Tabel 2.12878. Dinas Perkebunan

			Ag rar ia da n Pe ng uk ur an ul an g H G U			
Tabel 2.12879.	Tabel 2.12880. 97	Tabel 2.12881.	Tabel 2.12882. Penolak an ha sil pil ka de s Si pa ku Ar ea ta ng gal 29 Ju ni 20 13	Tabel 2.12883. Kab. Asahan	Tabel 2.12884. Kabupaten/ Kota	Tabel 2.12885. Komisi Pemilihan U

Tabel 2.12886.	Tabel 2.12887. 98	Tabel 2.12888. Perbaik an da n Pe m be rsi ha n pa tro l AL da n ka nt or AL Tg. Tir a m	Tabel 2.12889.	Tabel 2.12890. Kab. Batubara	Tabel 2.12891. Provinsi dan Kabupaten	Tabel 2.12892. Dinas Perikanan da
Tabel 2.12893.	Tabel 2.12894. 99	Tabel 2.12895. Nelaya n tra dis io na l tid ak m en da	Tabel 2.12896.	Tabel 2.12897. Kab. Batubara	Tabel 2.12898. Kabupaten/ Kota	Tabel 2.12899. Dinas Perikanan da

			pa t lag i ta ng ka pa n ika nn ya ka re na su da h dig as ak Pu ka t Go nd ro ng				
Tabel 2.12900.	Tabel 2.12901. 100	Tabel 2.12902.	Tabel 2.12903. Berope ras iny a Pu ka t Go nd	Tabel 2.12904. Kab. Batubara	Tabel 2.12905. Kabupaten/ Kota	Tabel 2.12906. Dinas Perikanan da	

			ro ng / tra wl ya ng m eli ba tk an ok nu m ins tit usi ke a m an an ter te nt u			
Tabel 2.12907.	Tabel 2.12908. 101	Tabel 2.12909.	Tabel 2.12910. Keluha n m as ala h bi ay a un	Tabel 2.12911. Kab. Batubara	Tabel 2.12912. Provinsi dan Kabupaten	Tabel 2.12913. Dinas Pendidikan



			tu k be ke rja da n m as uk se kol ah di Sei Su ka Ba tu ba ra			
Tabel 2.12914.	Tabel 2.12915. 102	Tabel 2.12916.	Tabel 2.12917. Pelaksa na an U UP A no . 5 ta hu n 19 60 di Sei Su	Tabel 2.12918. Kab. Batubara	Tabel 2.12919. Provinsi	Tabel 2.12920. Dinas Pertanian

			ka Ba tu ba ra				
Tabel 2.12921.	Tabel 2.12922. 103	Tabel 2.12923.	Tabel 2.12924. Perbaik an jal an Si m uj ur da n jal an Tg. Pr ap at di Sei Su ka Ba tu ba ra		Tabel 2.12925. Kab. Batubara	Tabel 2.12926. Provinsi dan Kabupaten	Tabel 2.12927. Dinas Pekerjaan Ur
Tabel 2.12928.	Tabel 2.12929. 104	Tabel 2.12930.	Tabel 2.12931. Dana bi na lin gk un ga		Tabel 2.12932. Kab. Batubara	Tabel 2.12933. Provinsi dan Kabupaten	Tabel 2.12934.

			n da ri pe ru sa ha an - pe ru sa ha an ya ng ad a di Ba tu ra tid ak jel as ke m an a pe m an fa at ny a			
--	--	--	---	--	--	--

	Tabel 2.12935.	Tabel 2.12936. 105 Tabel 2.12937. Masih ter da pa t Ho no r di ba wa h lay ak hi du p se pe rti an e m er pe rk eb un an Rp .13 .0 00 -, pe r	Tabel 2.12938.	Tabel 2.12939. Kab. Batubara	Tabel 2.12940. Provinsi dan Kabupaten	Tabel 2.12941.
--	----------------	---	----------------	---------------------------------	--	----------------

			hari			
Tabel 2.12942.	Tabel 2.12943. 106	Tabel 2.12944.	Tabel 2.12945. Honor bu ru h da n ka ry aw an PD pe rk eb un an su m ut un tu k ta hu n 20 13 m asi h di ba wa h U	Tabel 2.12946. Kab. Batubara	Tabel 2.12947. Provinsi dan Kabupaten	Tabel 2.12948. Dinas Tenaga Kerja

			m p da n U M K			
Tabel 2.12949.	Tabel 2.12950. 107	Tabel 2.12951.	Tabel 2.12952. Dana Ba nt ua n Da er ah Ba wa ha n (B DB ) un tu k ta hu n An gg ar an 20 14 dik aw al	Tabel 2.12953. Kab. Asahan	Tabel 2.12954. Provinsi dan Kabupaten	Tabel 2.12955.

			ag ar pe m ba ng un an Inf ras tru kt ur di De sa Ke ca m at an Si pir ok be rja la n la nc ar			
Tabel 2.12956.	Tabel 2.12957. 108	Tabel 2.12958.	Tabel 2.12959. Bantua n pe ny el es	Tabel 2.12960. Kab. Asahan	Tabel 2.12961. Provinsi dan Kabupaten	Tabel 2.12962. Dinas Sosial

			aia n pe m ba ng un an M esj id Sy uh ad a			
Tabel 2.12963.	Tabel 2.12964. 109	Tabel 2.12965.	Tabel 2.12966. Pemasa ng an Ins tal asi Lis tri k PL N un tu k pe ne ra ng an di De sa	Tabel 2.12967. Kab. Asahan	Tabel 2.12968. Provinsi dan Kabupaten	Tabel 2.12969. PLN



			su ka M ak m ur, Ke ca m at an Ba nd ar Pa sir M an do ge			
Tabel 2.12970.	Tabel 2.12971. 110	Tabel 2.12972.	Tabel 2.12973. Pengas pa la n Jal an di De sa Su ka M ak m ur Ke ca	Tabel 2.12974. Kab. Asahan	Tabel 2.12975. Provinsi dan Kabupaten	Tabel 2.12976. Dinas Pekerjaan Ur

			m at an Ba nd ar Pa sir M an do ge			
Tabel 2.12977.	Tabel 2.12978. 111	Tabel 2.12979.	Tabel 2.12980. Bantuan Te rat ak ke m ala ng an se ba ny ak 2 un it da n pe ng er as su ar	Tabel 2.12981. Kab. Asahan	Tabel 2.12982. Provinsi dan Kabupaten	Tabel 2.12983. Dinas Sosial

			a un tu k ke pe rlu an m as ya ra ka t			
--	--	--	---	--	--	--

Tabel 2.12984.

Tabel 2.12985.	Tabel 2.12986. 112	Tabel 2.12987.	Tabel 2.12988. Penyele sai an m as ala h li m ba h cai r da n as ap PT. Sin to ng Ab	Tabel 2.12989. Kab. Asahan	Tabel 2.12990. Provinsi dan Kabupaten	Tabel 2.12991.
----------------	-----------------------	----------------	--	-------------------------------	--	----------------

			ad i Ja ya				
Tabel 2.12992.	Tabel 2.12993. 113	Tabel 2.12994.	Tabel 2.12995. Bantua n ter na k sa pi un tu k kel o m po k ta ni di Ke ca m at an M er an ti		Tabel 2.12996. Kab. Asahan	Tabel 2.12997. Provinsi dan Kabupaten	Tabel 2.12998. Dinas Peternakan
Tabel 2.12999.	Tabel 2.13000. 114	Tabel 2.13001.	Tabel 2.13002. Bantua n ala t- ala		Tabel 2.13003. Kab. Asahan	Tabel 2.13004. Provinsi dan Kabupaten	Tabel 2.13005. Dinas Pertanian

			t pe rta ni an un tu k kel o m po k ta ni di Ke ca m at an Ra wa ng Pa nc a Ar ga				
Tabel 2.13006.	Tabel 2.13007. 115	Tabel 2.13008.	Tabel 2.13009. Kelomp ok Ta ni De sa Be nd	Tabel 2.13010. Kab. Batubara	Tabel 2.13011. Provinsi dan Kabupaten	Tabel 2.13012. Dinas Tata ruang da	

			o Ke c. Tal aw i m e m oh on ke pa da Pe m eri nt ah ag ar jar ing an iri ga si tet ap di pe rh ati ka n da n m			
--	--	--	--	--	--	--

			e mi nt a ba nt ua n AL SI NT A N			
Tabel 2.13013.	Tabel 2.13014. 116	Tabel 2.13015.	Tabel 2.13016. Bantuan bi bit ter na k ke pa da m as ya ra ka t di De sa Be nd o Ke c.	Tabel 2.13017. Kab. Batubara	Tabel 2.13018. Provinsi dan Kabupaten	Tabel 2.13019. Dinas Peternakan

			Tal aw i				
Tabel 2.13020.	Tabel 2.13021. 117	Tabel 2.13022.	Tabel 2.13023. Bantua n ter at ak da n ge nz et un tu k ib u- ib u kel o m po k ya sin di De sa Be nd o Ke c. Tal aw	Tabel 2.13024. Kab. Batubara	Tabel 2.13025. Provinsi dan Kabupaten	Tabel 2.13026. Dinas Sosial	



			i				
Tabel 2.13027.	Tabel 2.13028. 118	Tabel 2.13029.	Tabel 2.13030. Pemuda Remaja Mesjid Desa Benda Kec. Talaw ime moh untu k Le m ba ga La tih an Ke rja		Tabel 2.13031. Kab. Batubara	Tabel 2.13032. Provinsi dan Kabupaten	Tabel 2.13033. Dinas Sosial

	Tabel 2.13034.	Tabel 2.13035. 119 Tabel 2.13036.	Tabel 2.13037. Pemba ng un an jal an di De sa Be nd o Ke c. Tal aw i	Tabel 2.13038. Kab. Batubara	Tabel 2.13039. Provinsi dan Kabupaten	Tabel 2.13040. Dinas Pekerjaan Ur
	Tabel 2.13041.	Tabel 2.13042. 120 Tabel 2.13043.	Tabel 2.13044. Bantua n ter na k iti k, le m bu da n sa pi un tu k De sa	Tabel 2.13045. Kab. Asahan	Tabel 2.13046. Provinsi dan Kabupaten	Tabel 2.13047. Dinas Peternakan

			Ba un g Si ba tu- ba tu Ke ca m at an Sei Da da p			
Tabel 2.13048.	Tabel 2.13049. 121	Tabel 2.13050.	Tabel 2.13051. Perbaik an Jal an De sa Ba un g Si ba tu- ba tu Ke ca m at an Sei	Tabel 2.13052. Kab. Asahan	Tabel 2.13053. Provinsi dan Kabupaten	Tabel 2.13054. Dinas Pekerjaan Ur

			Da da p			
Tabel 2.13055.	Tabel 2.13056. 122	Tabel 2.13057.	Tabel 2.13058. Bantuan te nd a un tu k ke pe rlu an su ka cit a da n su ka du ka di De sa Ba un g Si ba tu- ba tu Ke	Tabel 2.13059. Kab. Asahan	Tabel 2.13060. Kabupaten/ Kota	Tabel 2.13061. Dinas Sosial

			ca m at an Sei Da da p			
Tabel 2.13062.	Tabel 2.13063. 123	Tabel 2.13064.	Tabel 2.13065. Bantuan Alsi int an un tu k m en in gk at ka n m ut u ha sil pe rta ni an di De sa Ba un	Tabel 2.13066. Kab. Asahan	Tabel 2.13067. Kabupaten/ Kota	Tabel 2.13068. Dinas Pertanian

			g Si ba tu- ba tu Ke ca m at an Sei Da da p			
Tabel 2.13069.	Tabel 2.13070. 124	Tabel 2.13071.	Tabel 2.13072. Bantua n un tu k Le m ba ga La tih an Ke rja de mi Pe ni ng ka ta n	Tabel 2.13073. Kab. Asahan	Tabel 2.13074. Kabupaten/ Kota	Tabel 2.13075. Dinas Sosial

			SD M pa ra Pe m ud a pe m ud a- pe m ud i De sa ba un g Si ba tu- ba tu Ke ca m at an Sei da da p				
Tabel 2.13076.	Tabel 2.13077. 125	Tabel 2.13078.	Tabel 2.13079. Pemud a	Tabel 2.13080. Kab. Batubara	Tabel 2.13081. Kabupaten/ Kota	Tabel 2.13082. Dinas Sosial	

			Re m aja M esj id De sa Be nd o Ke c. Tal aw i m e m oh on un tu k Le m ba ga La tih an Ke rja			
Tabel 2.13083.	Tabel 2.13084. 126	Tabel 2.13085.	Tabel 2.13086. Bantua n bo at	Tabel 2.13087. Kab. Asahan	Tabel 2.13088. Provinsi dan Kabupaten	Tabel 2.13089. Dinas Perikanan da



			ta ng ka p ika n se ba ny ak 70 ke pa da kel o m po k ne lay an di De sa Sel at Ta nj un g M ed an Ke c. Ba nd			
--	--	--	---	--	--	--

			ar Ti m ur			
Tabel 2.13090.	Tabel 2.13091. 127	Tabel 2.13092.	Tabel 2.13093. Bantuan ge nz et un tu k M as ya ra ka t di De sa Sel at Ta nj un g M ed an Ke c. Ba nd ar Ti m	Tabel 2.13094. Kab. Asahan	Tabel 2.13095. Kabupaten/ Kota	Tabel 2.13096. Dinas Sosial

			ur			
Tabel 2.13097.	Tabel 2.13098. 128	Tabel 2.13099.	Tabel 2.13100. Bantuan Ge nd an g M esj id un tu k ib u- ib u kel o m po k Ya sin di De sa Sel at Ta nj un g M ed an Ke	Tabel 2.13101. Kab. Asahan	Tabel 2.13102. Kabupaten/ Kota	Tabel 2.13103. Dinas Sosial

			c. Ba nd ar Ti m ur				
Tabel 2.13104.	Tabel 2.13105. 129	Tabel 2.13106.	Tabel 2.13107. Pengad aa n Al at ol ah ra ga un tu k Re m aja M esj id di De sa Sel at Ta nj un g M ed an	Tabel 2.13108. Kab. Asahan	Tabel 2.13109. Kabupaten/ Kota	Tabel 2.13110. Dinas Pemuda dan	

			Ke c. Ba nd ar Ti m ur				
Tabel 2.13111.	Tabel 2.13112. 130	Tabel 2.13113.	Tabel 2.13114. Pengas pa la n jal an De sa Su bu r Ke c. Air Jo m an		Tabel 2.13115. Kab. Asahan	Tabel 2.13116. Kabupaten/ Kota	Tabel 2.13117. Dinas Pekerjaan Ur
Tabel 2.13118.	Tabel 2.13119. 131	Tabel 2.13120.	Tabel 2.13121. Pemba ng un an ge du ng PA U D di		Tabel 2.13122. Kab. Asahan	Tabel 2.13123. Provinsi dan Kabupaten	Tabel 2.13124. Dinas Pendidikan

			De sa Su bu r Ke c. Air Jo m an			
--	--	--	---	--	--	--

Tabel 2.13125.

Tabel 2.13126.	Tabel 2.13127. 132	Tabel 2.13128.	Tabel 2.13129. Bantua n So sia l ke De sa Su bu r Ke c. Air Jo m an	Tabel 2.13130. Kab. Asahan	Tabel 2.13131. Provinsi dan Kabupaten	Tabel 2.13132. Dinas Sosial
Tabel 2.13133.	Tabel 2.13134. 134	Tabel 2.13135.	Tabel 2.13136. pember ia n 40 ek or Ka	Tabel 2.13137. Kab. Asahan	Tabel 2.13138. Provinsi dan Kabupaten	Tabel 2.13139. Dinas Peternakan

			m bi ng un tu k kel o m po k ter na k Ka m bi ng di De sa Su bu r Ke c. Air Jo m an			
Tabel 2.13140.	Tabel 2.13141. 135	Tabel 2.13142.	Tabel 2.13143. Pengas pa la n jal an se	Tabel 2.13144. Kab. Asahan	Tabel 2.13145. Provinsi dan Kabupaten	Tabel 2.13146. Dinas Pekerjaan Ur

			pa nj an g 2 K m di Ke lur ah an Da di m uly o Ap de lin g III Ke c. Kis ar an Ba rat				
Tabel 2.13147.	Tabel 2.13148. 136	Tabel 2.13149.	Tabel 2.13150. Pemba ng un an ta ng gu l pe	Tabel 2.13151. Kab. Asahan	Tabel 2.13152. Provinsi dan Kabupaten	Tabel 2.13153. Dinas Tata ruang da	



			na ha n Ba nji r pa da Sei Bu nt ut da n No rm ali sa si Su ng ai			
Tabel 2.13154.	Tabel 2.13155. 137	Tabel 2.13156.	Tabel 2.13157. Mening ka tk an Pu sk es m as Ke ca m at an Kis	Tabel 2.13158. Kab. Asahan	Tabel 2.13159. Provinsi dan Kabupaten	Tabel 2.13160. Dinas Kesehatan

			ar an Ba rat m en ja di Pu sk es m as Ra wa t in ap			
Tabel 2.13161.	Tabel 2.13162. 138	Tabel 2.13163.	Tabel 2.13164. Mencip ta ka n pe la tih an ke pa da ib u- ib u ru m ah ta	Tabel 2.13165. Kab. Asahan	Tabel 2.13166. Provinsi dan Kabupaten	Tabel 2.13167. Biro Pemberdayaan

			ng ga di Ke lur ah an Da di m uly o Ap de lin g III Ke c. Kis ar an Ba rat			
Tabel 2.13168.	Tabel 2.13169. 139	Tabel 2.13170.	Tabel 2.13171. Alokasi ba nt ua n So sia l di Ke lur ah an Da	Tabel 2.13172. Kab. Asahan	Tabel 2.13173. Provinsi dan Kabupaten	Tabel 2.13174. Dinas Sosial

			di m u l y o A p d e l i n g I I I K e c. K i s a r a n B a r a t			
Tabel 2.13175.	Tabel 2.13176. 140	Tabel 2.13177.	Tabel 2.13178. Pengas p a l a n H o t m i k j a l a n D e s a T a n a h r a k y a t K e c. P u l o	Tabel 2.13179. Kab. Asahan	Tabel 2.13180. Provinsi dan Kabupaten	Tabel 2.13181. Dinas Pekerjaan Ur

			Ba nd rin g			
Tabel 2.13182.	Tabel 2.13183. 141	Tabel 2.13184.	Tabel 2.13185. Pemba ng un an sar an a da n pr as ar an a Ol ah ra ga, Pe nd idi ka n, Ke se ha ta n da n pe re ko	Tabel 2.13186. Kab. Asahan	Tabel 2.13187. Provinsi dan Kabupaten	Tabel 2.13188. Dinas Pemuda dan

			no mi an m as ya ra ka t ya ng m en ga ng ku t UK M (U sa ha Ke cil M en en ga h) kh us us ny a pe m be ria			
--	--	--	--	--	--	--

			n ba nt ua n m od al us ah a			
Tabel 2.13189.	Tabel 2.13190. 142	Tabel 2.13191.	Tabel 2.13192. Perbaik an sar an a da n pr as ar an a Pe nd idi ka n, Ke se ha ta n, Ol ah ra ga	Tabel 2.13193. Kab. Asahan	Tabel 2.13194. Provinsi dan Kabupaten	Tabel 2.13195. Dinas Pendidikan, R

			m ela lui da na ba nt ua n so sia l di De sa Ta na h ra ky at Ke c. Pu lo Ba nd rin g				
Tabel 2.13196.	Tabel 2.13197. 143	Tabel 2.13198.	Tabel 2.13199. Bantua n so sia l un tu k m	Tabel 2.13200. Kab. Asahan	Tabel 2.13201. Provinsi dan Kabupaten	Tabel 2.13202. Dinas Sosial	



			as ya ra ka t De sa M ek ar Ta nj un g Ke c. Tel uk Da la m			
Tabel 2.13203.	Tabel 2.13204. 145	Tabel 2.13205.	Tabel 2.13206. Pembe nt uk an Ke lo m po k Us ah a Be rsa m a "	Tabel 2.13207. Kab. Asahan	Tabel 2.13208. Kabupaten/ Kota	Tabel 2.13209. Dinas Koperasi dan

			Su m be r Sa ri" Du su n IV De sa M ek ar Sa ri Ke c. Tel uk Da la m			
Tabel 2.13210.	Tabel 2.13211. 146	Tabel 2.13212.	Tabel 2.13213. Pemba ng un an ter as M esj id Al - M un	Tabel 2.13214. Kab. Asahan	Tabel 2.13215. Kabupaten/ Kota	Tabel 2.13216. Dinas Sosial

			aw arr oh Du su n VII De sa Pu la u Ta nj un g Ke c. Tel uk Da la m			
Tabel 2.13217.	Tabel 2.13218. 147	Tabel 2.13219.	Tabel 2.13220. Realisa si pe lay an an pe nd idi ka n da n ke	Tabel 2.13221. Kab. Asahan	Tabel 2.13222. Provinsi dan Kabupaten	Tabel 2.13223. Dinas Pendidikan d

			se ha ta n ke pa da M as ya ra ka t di De sa M ek ar Ta nj un g Ke c. Tel uk Da la m			
Tabel 2.13224.	Tabel 2.13225. 148	Tabel 2.13226.	Tabel 2.13227. Bantuan Ras ki n ba gi	Tabel 2.13228. Kab. Asahan	Tabel 2.13229. Provinsi dan Kabupaten	Tabel 2.13230. Dinas Sosial ; Bulog

			mas ya ra ka t mi ski n/ ku ra ng m a m pu di De sa M ek ar Ta nj un g Ke c. Tel uk Da la m			
--	--	--	--	--	--	--

Tabel 2.13231.

Tabel 2.13232.	Tabel 2.13233. 149	Tabel 2.13234.	Tabel 2.13235. Pengad aa n	Tabel 2.13236. Kab. Asahan	Tabel 2.13237. Provinsi dan Kabupaten	Tabel 2.13238. Dinas Sosial
----------------	-----------------------	----------------	-------------------------------------	-------------------------------	--	--------------------------------

			Ta m an Ba ca an Al- Qu ra n BK M Al- In ay ah Du su n VII I Pis an g Bi na ya De sa Tel uk Da la m Ke ca m at			
--	--	--	---	--	--	--

			an Tel uk da la m			
Tabel 2.13239.	Tabel 2.13240. 150	Tabel 2.13241.	Tabel 2.13242. Masyar ak at m en gh ar ap ka n pe ng er as an jal an Ba h Bo lo n se pa nj an g 1, 7 K m	Tabel 2.13243. Kab. Batubara	Tabel 2.13244. Provinsi dan Kabupaten	Tabel 2.13245. Dinas Pekerjaan Ur

			da ri Su ng ai pa da ng m en uj u De sa Pa ka m			
Tabel 2.13246.	Tabel 2.13247. 151	Tabel 2.13248.	Tabel 2.13249. Bantua n ter na k be be k un tu k m as ya ra ka t di De sa	Tabel 2.13250. Kab. Batubara	Tabel 2.13251. Provinsi dan Kabupaten	Tabel 2.13252. Dinas Peternakan



			Lal an g Ke c. M ed an g De ras			
Tabel 2.13253.	Tabel 2.13254. 152	Tabel 2.13255.	Tabel 2.13256. Pengas pa la n Jal an di De sa Lal an g da ri Si m pa ng Ta sa k sa m pa i Pe	Tabel 2.13257. Kab. Batubara	Tabel 2.13258. Provinsi dan Kabupaten	Tabel 2.13259. Dinas Pekerjaan Ur

			m a t a n g K a p a s			
Tabel 2.13260.	Tabel 2.13261. 153	Tabel 2.13262.	Tabel 2.13263. Perhati an P e n d i d i k a n u n t u k P A U D B u n a Y Y a B a g a n A s a h a n B a r u K e c. T a n j u n	Tabel 2.13264. Kab. Asahan	Tabel 2.13265. Kabupaten/ Kota	Tabel 2.13266. Dinas Pendidikan

			g Ba lai				
Tabel 2.13267.	Tabel 2.13268. 154	Tabel 2.13269.	Tabel 2.13270. Bantuan boat at 5 GT da n ala t Ta ng ka p Ta ng kul Ke pi tin g un tu k kel o m po k ne lay an set an	Tabel 2.13271. Kab. Asahan	Tabel 2.13272. Provinsi dan Kabupaten	Tabel 2.13273. Dinas Perikanan da	

			gk ah an De sa Ba ga n As ah an Ba ru Ke ca m at an Ta nj un g ba lai se ba ny ak 10 00 un it			
Tabel 2.13274.	Tabel 2.13275. 155	Tabel 2.13276.	Tabel 2.13277. Bantua n bo at 5	Tabel 2.13278. Kab. Asahan	Tabel 2.13279. Provinsi dan Kabupaten	Tabel 2.13280. Dinas Perikanan da

			GT da n ala t Ta ng ka p Ta ng kul Ke pi tin g un tu k kel o m po k ne lay an Ta ufi k De sa Ba ga n As ah an			
--	--	--	--	--	--	--

			Ba ru Ke ca m at an Ta nj un g ba lai se ba ny ak 10 00 un it			
Tabel 2.13281.	Tabel 2.13282. 156	Tabel 2.13283.	Tabel 2.13284. Bantua n Re no va si M esj id Aji ha d di De sa As	Tabel 2.13285. Kab. Asahan	Tabel 2.13286. Provinsi dan Kabupaten	Tabel 2.13287. Dinas Sosial

			ah an m ati Du su n VI Ke c. Ta nj un g Ba lai			
Tabel 2.13288.	Tabel 2.13289. 157	Tabel 2.13290.	Tabel 2.13291. Pengas pa la n Jal an Pe ra da an di De sa Su ka M ak m ur Ke c.	Tabel 2.13292. Kab. Asahan	Tabel 2.13293. Provinsi dan Kabupaten	Tabel 2.13294. Dinas Pekerjaan Ur

			Ba nd ar Pa sa r M an do ge se pa nj an g ± 2 K m			
Tabel 2.13295.	Tabel 2.13296. 158	Tabel 2.13297.	Tabel 2.13298. Pembu at an Dr ai na se di Jal an Pe ra da an di De sa Su ka	Tabel 2.13299. Kab. Asahan	Tabel 2.13300. Provinsi dan Kabupaten	Tabel 2.13301. Dinas Tata Ruang d



			M ak m ur Ke c. Ba nd ar Pa sa r M an do ge			
Tabel 2.13302.	Tabel 2.13303. 159	Tabel 2.13304.	Tabel 2.13305. Penyele sai an m as ala h Pe ng ga ra pa n ta na h m as ya ra ka	Tabel 2.13306. Kab. Asahan	Tabel 2.13307. Kabupaten/ Kota	Tabel 2.13308. Badan Pertanahan

			t Ali an g Na tol pu s De sa Su ka M ak m ur Ke ca m at an Ba nd ar Pa sir M an do ge			
Tabel 2.13309.	Tabel 2.13310. 160	Tabel 2.13311.	Tabel 2.13312. Bantuan Pe nd idi ka n	Tabel 2.13313. Kab. Asahan	Tabel 2.13314. Provinsi dan Kabupaten	Tabel 2.13315. Dinas Pendidikan

			gr ati s De sa Su ka m ak m ur Ke ca m at an Ba nd ar pa sir M an do ge			
Tabel 2.13316.	Tabel 2.13317. 161	Tabel 2.13318.	Tabel 2.13319. Bantua n Ke pa da M esj id ta q wa di	Tabel 2.13320. Kab. Asahan	Tabel 2.13321. Provinsi dan Kabupaten	Tabel 2.13322. Dinas Sosial

			De sa Su ka Da m ai Ke ca m at an Pu la u Ba nd rin g ya ng su da h dis ur vei tet ap i be lu m ad a pe nc air			
--	--	--	---	--	--	--

			an				
Tabel 2.13323.	Tabel 2.13324. 162	Tabel 2.13325.	Tabel 2.13326. Penger as an jal an m as uk m en uj u Sei Re ng as ke De sa Ta na h Ra ky at se pa nj an g ± 1, 5 K m		Tabel 2.13327. Kab. Asahan	Tabel 2.13328. Provinsi dan Kabupaten	Tabel 2.13329. Dinas Pekerjaan Ur
Tabel 2.13330.	Tabel 2.13331. 163	Tabel 2.13332.	Tabel 2.13333. Bantua		Tabel 2.13334. Kab. Asahan	Tabel 2.13335. Provinsi dan Kabupaten	Tabel 2.13336. Dinas Sosial

			n Re no va si M esj id Al Hu da di De sa Ta na h Ra ky at			
Tabel 2.13337.	Tabel 2.13338. 164	Tabel 2.13339.	Tabel 2.13340. Pembu at an Pa rit di De sa Ta nj un g M uli a Ke ca	Tabel 2.13341. Kab. Batubara	Tabel 2.13342. Provinsi dan Kabupaten	Tabel 2.13343. Dinas Tata Ruang d

			m at an Air pu tih				
Tabel 2.13344.	Tabel 2.13345. 165	Tabel 2.13346.	Tabel 2.13347. Bantua n bi bit pa di di De sa Ta nj un g M uli a Ke ca m at an Air Pu tih		Tabel 2.13348. Kab. Batubara	Tabel 2.13349. Provinsi dan Kabupaten	Tabel 2.13350. Dinas Pertanian
Tabel 2.13351.	Tabel 2.13352. 166	Tabel 2.13353.	Tabel 2.13354. antuan da na un tu k		Tabel 2.13355. Kab. Batubara	Tabel 2.13356. Provinsi dan Kabupaten	Tabel 2.13357. Dinas Sosial

			<p>m en yel es aik an pe m ba ng un an M esj id Al Hu da di De sa Ta nj un g M uli a Ke ca m at an Air Pu tih</p>			
--	--	--	---	--	--	--

Tabel 2.13358.



	Tabel 2.13359.	Tabel 2.13360. Tabel 2.13361. 167	Tabel 2.13362. Bantuan bibit ikan dan alat pem buatan makan an ikan ( pelet ) untuk Masyarakat di Desa Tanj	Tabel 2.13363. Kab. Batubara	Tabel 2.13364. Kabupaten/ Kota	Tabel 2.13365. Dinas Perikanan da
--	----------------	---	---	---------------------------------	-----------------------------------	--------------------------------------

			un g M uli a Ke ca m at an Air Pu tih			
Tabel 2.13366.	Tabel 2.13367. 168	Tabel 2.13368.	Tabel 2.13369. Bantua n bi bit ca be da n pu pu k or ga nik un tu k m as ya ra ka t di	Tabel 2.13370. Kab. Batubara	Tabel 2.13371. Provinsi dan Kabupaten	Tabel 2.13372. Dinas Pertanian

			De sa Ta nj un g M uli a Ke ca m at an Air Pu tih			
Tabel 2.13373.	Tabel 2.13374. 169	Tabel 2.13375.	Tabel 2.13376. Bantua n m esi n pe m bu at pe let un tu k Ke la o m po k	Tabel 2.13377. Kab. Batubara	Tabel 2.13378. Provinsi dan Kabupaten	Tabel 2.13379. Dinas Perikanan da

			Ta ni "Bi na Us ah a" Su b Bu di da ya Pe rik an an De sa Ti ti Pa yu ng Ke c. Air Pu tih			
Tabel 2.13380.	Tabel 2.13381. 170	Tabel 2.13382.	Tabel 2.13383. Alokasi da na un tu k pe m	Tabel 2.13384. Kab. Asahan	Tabel 2.13385. Provinsi dan Kabupaten	Tabel 2.13386. Dinas Pekerjaan Ur

			ba ng un an Ho tm ik da ri titi k 0 ( n ol ) jal an si m pa ng pa rd o m ua n Ke ca m at an Air Ba tu M en uj u			
--	--	--	--	--	--	--

			Du su n III, De sa Pe rk eb un an He ss a Ke ca m at an si m pa ng E m pa t se pa nj an g 25 00 m et er			
Tabel 2.13387.	Tabel 2.13388.	Tabel 2.13389.	Tabel 2.13390.	Tabel 2.13391.	Tabel 2.13392.	Tabel 2.13393.

		171	Pemba ng un an La pe m da ri titi k 0 ( n ol ) jal an ter at ai m en uj u De sa sei La m a se pa nj an g 10 00 m et	Kab. Asahan	Provinsi dan Kabupaten	Dinas Pekerjaan Ur
--	--	-----	--	-------------	------------------------	--------------------

			er			
Tabel 2.13394.	Tabel 2.13395. 172	Tabel 2.13396.	Tabel 2.13397. Peningkat an La pe m jal an uk ur an 3 x 15 00 m et er ya ng be ral ok asi di Du su n I da n Du su n II De sa Pe	Tabel 2.13398. Kab. Asahan	Tabel 2.13399. Provinsi dan Kabupaten	Tabel 2.13400. Dinas Pekerjaan Ur



			rk eb un an Su ka Ra ja			
Tabel 2.13401.	Tabel 2.13402. 173	Tabel 2.13403.	Tabel 2.13404. Bantuan 10 ek or ter na k sa pi un tu k kel o m po k ta ni ter na k SU M BE R M AK	Tabel 2.13405. Kab. Asahan	Tabel 2.13406. Provinsi dan Kabupaten	Tabel 2.13407. Dinas Peternakan

			M UR De sa pe rk eb un an He sss a Ke ca m at an Si m pa ng E m pa t			
Tabel 2.13408.	Tabel 2.13409. 174	Tabel 2.13410.	Tabel 2.13411. Perbaik an da n pe m ba ng un an inf ras	Tabel 2.13412. Kab. Asahan	Tabel 2.13413. Provinsi dan Kabupaten	Tabel 2.13414. Dinas Pekerjaan Ur

			tru kt ur jal an ya ng ad a di ka bu pa te n De sa Pe rk eb un an He ss a Ke ca m at an Si m pa ng E m pa t			
--	--	--	--	--	--	--

	Tabel 2.13415.	Tabel 2.13416. 175 Tabel 2.13417. Tabel 2.13418. Keluha n ter ha da p pe m ba gia n Ja m ke sm as ya ng tid ak m er at a ke pa da wa rg a Di De sa Pe rk eb un	Tabel 2.13419. Kab. Asahan	Tabel 2.13420. Provinsi dan Kabupaten	Tabel 2.13421. Dinas Kesehatan
--	----------------	--	-------------------------------	--	-----------------------------------

			an He ss a Ke ca m at an Si m pa ng E m pa t			
Tabel 2.13422.	Tabel 2.13423. 176	Tabel 2.13424.	Tabel 2.13425. Penyele sai an m as ala h de ng an m ela ku ka n ko m un ika si	Tabel 2.13426. Kab. Asahan	Tabel 2.13427. Provinsi dan Kabupaten	Tabel 2.13428. Dinas Kesbangpol L

			ak tif ke pa da le m ba ga - le m ba ga or m as ke pe m ud aa n			
Tabel 2.13429.	Tabel 2.13430. 177	Tabel 2.13431.	Tabel 2.13432. Pemba ng un an Inf ras tru kt ur jal an ya ng m	Tabel 2.13433. Kab. Batubara	Tabel 2.13434. Provinsi dan Kabupaten	Tabel 2.13435. Dinas Pekerjaan Ur

			en gh ub un gk an lin tas da er ah De sa Si pa re- Pa re Ke ca m at an Air Pu tih			
Tabel 2.13436.	Tabel 2.13437. 178	Tabel 2.13438.	Tabel 2.13439. Peningk at an sar an a da n pr as ar	Tabel 2.13440. Kab. Batubara	Tabel 2.13441. Provinsi dan Kabupaten	Tabel 2.13442. Dinas Kesehatan

			an a m ed is, ba ik di pu sk es m as m au pu n dir u m ah sa kit De sa Si pa re- Pa re Ke ca m at an Air Pu tih			
--	--	--	--	--	--	--



	Tabel 2.13443.	Tabel 2.13444. 179 Tabel 2.13445. Pember ia n M od al Us ah a Ke pa da m as ya ra ka t ya ng in gi n m e m bu ka us ah a di De sa Si pa re-	Tabel 2.13446.	Tabel 2.13447. Kab. Batubara	Tabel 2.13448. Provinsi dan Kabupaten	Tabel 2.13449. Dinas Sosial
--	----------------	--	----------------	---------------------------------	--	--------------------------------

			Pa re Ke ca m at an Air Pu tih			
Tabel 2.13450.	Tabel 2.13451. 180	Tabel 2.13452.	Tabel 2.13453. Peningk at an pe m ba ng un an inf ras tru kt ur jal an m en uj u ka wa sa n ob jek wi	Tabel 2.13454. Kab. Batubara	Tabel 2.13455. Provinsi dan Kabupaten	Tabel 2.13456. Dinas Pekerjaan Ur

			sat a di Ka b. Ba tu ba ra			
Tabel 2.13457.	Tabel 2.13458. 181	Tabel 2.13459.	Tabel 2.13460. Upaya pe nc eg ah an pe nu ru na n nil ai- nil ai Ag a m a ya ng dis eb ab ka n ol eh	Tabel 2.13461. Kab. Batubara	Tabel 2.13462. Provinsi dan Kabupaten	Tabel 2.13463. Departemen Agama

			Te kh no lo gi di De sa Si pa re- pa re Ke ca m at an Air Pu tih			
Tabel 2.13464.	Tabel 2.13465. 182	Tabel 2.13466.	Tabel 2.13467. Upaya pe rtu m bu ha n Ko pe ras i di se kol ah - se	Tabel 2.13468. Kab. Batubara	Tabel 2.13469. Kabupaten/ Kota	Tabel 2.13470. Dinas Koperasi dan

			kol ah di De sa Si pa re- Pa re Ke ca m at an Air Pu tih			
Tabel 2.13471.	Tabel 2.13472. 183	Tabel 2.13473.	Tabel 2.13474. Pengaw as an ter ha da p pe m ba ng un an inf ras tru ktr ur jal	Tabel 2.13475. Kab. Asahan	Tabel 2.13476. Provinsi dan Kabupaten	Tabel 2.13477. Dinas Pekerjaan Ur

			an di De sa Sei Lu na ng Ke c. Sei Ke pa ya ng ti m ur			
--	--	--	---	--	--	--

Tabel 2.13478.

Tabel 2.13479.	Tabel 2.13480. 184	Tabel 2.13481.	Tabel 2.13482. Bantua n Pe m ba ng un an M esj id M ela lui da na ba ns	Tabel 2.13483. Kab. Asahan	Tabel 2.13484. Provinsi dan Kabupaten	Tabel 2.13485. Dinas Sosial
----------------	-----------------------	----------------	---	-------------------------------	--	--------------------------------

			os				
Tabel 2.13486.	Tabel 2.13487. 185	Tabel 2.13488.	Tabel 2.13489. Pengawas antertahadap pembangunan anjalan provinsi yang ada di Kecamatan Seikepa yang Timur		Tabel 2.13490. Kab. Asahan	Tabel 2.13491. Provinsi	Tabel 2.13492. Dinas Pekerjaan Ur

	Tabel 2.13493.	Tabel 2.13494. 186 Tabel 2.13495. Tabel 2.13496. Sosial asi U U no m or 38 Ta hu n 20 06 te nt an g jal an da n PP no m or 34 Ta hu n 20 06 di De sa Sei Lu na	Tabel 2.13497. Kab. Asahan	Tabel 2.13498. Provinsi	Tabel 2.13499. Biro Hukum Setdap
--	----------------	--	-------------------------------	----------------------------	-------------------------------------



			ng Ke ca m at an Sei Ke pa ya ng Ti m ur			
Tabel 2.13500.	Tabel 2.13501. 187	Tabel 2.13502.	Tabel 2.13503. Pemba ng un an Ho tm ik jal an di Ke ca m at an Sei Ke pa ya ng Ti m ur	Tabel 2.13504. Kab. Asahan	Tabel 2.13505. Provinsi dan Kabupaten	Tabel 2.13506. Dinas Pekerjaan Ur

			De sa Sei Lu na ng Du su n II da n III			
Tabel 2.13507.	Tabel 2.13508. 188	Tabel 2.13509.	Tabel 2.13510. Pemba ng un an Ri ol da ri Du su n VII m en uj u Du su n X di De sa Su	Tabel 2.13511. Kab. Asahan	Tabel 2.13512. Provinsi dan Kabupaten	Tabel 2.13513. Dinas Pekerjaan Ur

			ka Da m ai Ke ca m at an Pu la u Ba nd rin g			
Tabel 2.13514.	Tabel 2.13515. 189	Tabel 2.13516.	Tabel 2.13517. Penang an an ter ha da p pe ng ed ar an na rk ob a di De sa Su ka	Tabel 2.13518. Kab. Asahan	Tabel 2.13519. Provinsi dan Kabupaten	Tabel 2.13520. Dinas Pekerjaan Ur

			Da m ai Ke ca m at an Pu la u Ba nd rin g			
Tabel 2.13521.	Tabel 2.13522. 190	Tabel 2.13523.	Tabel 2.13524. Pemba ng un an Dr ai na se se pa nj an g 3 K M di De sa Su ka Da m	Tabel 2.13525. Kab. Asahan	Tabel 2.13526. Provinsi dan Kabupaten	Tabel 2.13527. Dinas Tata Ruang d

			ai Ke ca m at an Pu la u Ba nd rin g			
Tabel 2.13528.	Tabel 2.13529. 191	Tabel 2.13530.	Tabel 2.13531. Bantua n bi bit ter na k ke pa da m as ya ra ka t di De sa Su ka Da m ai	Tabel 2.13532. Kab. Asahan	Tabel 2.13533. Kabupaten/ Kota	Tabel 2.13534. Dinas Peternakan

			Ke ca m at an Pu la u Ba nd rin g			
Tabel 2.13535.	Tabel 2.13536. 192	Tabel 2.13537.	Tabel 2.13538. Penam ba ha n Pr og ra m be da h ru m ah / ru m ah tid ak lay ak hu ni un	Tabel 2.13539. Kab. Asahan	Tabel 2.13540. Provinsi dan Kabupaten	Tabel 2.13541. Dinas Tata Ruang d

			tu k m as ya ra ka t di De sa Su ka Da m ai Ke ca m at an Pu la u Ba nd rin g				
Tabel 2.13542.	Tabel 2.13543. 193	Tabel 2.13544.	Tabel 2.13545. Sosial asi U U no m or 38 Ta	Tabel 2.13546. Kab. Asahan	Tabel 2.13547. Provinsi	Tabel 2.13548. Biro Hukum Setdap	

			hu n 20 06 te nt an g jal an da n PP no m or 34 Ta hu n 20 06 di De sa Su ka Da m ai Ke ca m at an Pu la u			
--	--	--	---	--	--	--



			Ba nd rin g			
Tabel 2.13549.	Tabel 2.13550. 194	Tabel 2.13551.	Tabel 2.13552. Menjag a ke si m ba ng an an tar a le m ba ga le m ba ga ke pe m ud aa n be nt uk an pe m eri nt	Tabel 2.13553. Kab. Asahan	Tabel 2.13554. Provinsi dan Kabupaten	Tabel 2.13555. Dinas Pemuda dan

			ah de ng an ya ng dil ah irk an at as kr ea tiv ita s ge ne ras i m ud a			
Tabel 2.13556.	Tabel 2.13557. 195	Tabel 2.13558.	Tabel 2.13559. Pengas pa la n jal an da ri Ta nj un g Al	Tabel 2.13560. Kab. Asahan	Tabel 2.13561. Provinsi dan Kabupaten	Tabel 2.13562. Dinas Pekerjaan Ur

			a m m en uj u De sa Ta nj un g Sa ri di De sa Ba un g Si Ba tu- ba tu Ke ca m at an Sei Da da p			
Tabel 2.13563.	Tabel 2.13564.	Tabel 2.13565. 196	Tabel 2.13566. Pemba ng un	Tabel 2.13567. Kab. Asahan	Tabel 2.13568. Provinsi dan Kabupaten	Tabel 2.13569. Dinas Pekerjaan Ur

			an no l jal an da ri Du su n IV kir a- kir a 20 0 m et er			
Tabel 2.13570.	Tabel 2.13571. 197	Tabel 2.13572.	Tabel 2.13573. Perbaik an Ho tm ik jal an di De sa Ba un g Si ba tu- ba	Tabel 2.13574. Kab. Asahan	Tabel 2.13575. Provinsi dan Kabupaten	Tabel 2.13576. Dinas Pekerjaan Ur

			tu Ke ca m at an Sei Da pd ap			
Tabel 2.13577.	Tabel 2.13578. 198	Tabel 2.13579.	Tabel 2.13580. Pemba ng un an se kol ah un tu k an ak- an ak di De sa Ba un g Si ba tu- ba tu da n	Tabel 2.13581. Kab. Asahan	Tabel 2.13582. Provinsi dan Kabupaten	Tabel 2.13583. Dinas Pendidikan

			De sa ta nj un g sa ri			
Tabel 2.13584.	Tabel 2.13585. 199	Tabel 2.13586.	Tabel 2.13587. Sosialis asi U U no m or 38 Ta hu n 20 06 te nt an g jal an da n PP no m or 34 Ta hu n	Tabel 2.13588. Kab. Asahan	Tabel 2.13589. Provinsi dan Kabupaten	Tabel 2.13590. Biro Hukum Setdap

			20 06 di De sa Ba un g Si ba tu- ba tu Ke ca m at an Sei Da pd ap			
Tabel 2.13591.	Tabel 2.13592. 200	Tabel 2.13593.	Tabel 2.13594. Menjag a ke si m ba ng an an tar a le m ba ga	Tabel 2.13595. Kab. Asahan	Tabel 2.13596. Provinsi dan Kabupaten	Tabel 2.13597. Dinas Pemuda dan

			le m ba ga ke pe m ud aa n be nt uk an pe m eri nt ah de ng an ya ng dil ah irk an at as kr ea tiv ita s ge ne ras			
--	--	--	---	--	--	--



			i m ud a di De sa Ba un g Si ba tu- ba tu Ke ca m at an Sei Da pd ap			
--	--	--	---	--	--	--

Tabel 2.13598.

Tabel 2.13599.	Tabel 2.13600. 201	Tabel 2.13601.	Tabel 2.13602. Perbaik an inf ras tru kt ur da n Pe m bu	Tabel 2.13603. Kab. Asahan	Tabel 2.13604. Provinsi dan Kabupaten	Tabel 2.13605. Dinas Pekerjaan Ur
----------------	-----------------------	----------------	--	-------------------------------	--	--------------------------------------

			at an Dr ai na se di De sa Sil au Ja wa Ke ca m at an Ba nd ar Pa sir M an do ge			
Tabel 2.13606.	Tabel 2.13607. 202	Tabel 2.13608.	Tabel 2.13609. Keluha n Te rh ad ap pe m ad a	Tabel 2.13610. Kab. Asahan	Tabel 2.13611. Provinsi dan Kabupaten	Tabel 2.13612. PLN

			man Lis tri k di De sa Sil au Ja wa Ke ca m at an Ba nd ar Pa sir M an do ge			
Tabel 2.13613.	Tabel 2.13614. 203	Tabel 2.13615.	Tabel 2.13616. Pemasa ng an jar ing an list rik di De sa	Tabel 2.13617. Kab. Asahan	Tabel 2.13618. Provinsi dan Kabupaten	Tabel 2.13619. PLN

			Sei De ras Ke ca m at an Ba nd ar Pa sir M an do ge			
Tabel 2.13620.	Tabel 2.13621. 204	Tabel 2.13622.	Tabel 2.13623. Penera pa n wa jib be laj ar 12 ta hu n da n Pe ny al ur an da	Tabel 2.13624. Kab. Asahan	Tabel 2.13625. Provinsi dan Kabupaten	Tabel 2.13626. Dinas Pendidikan

			na BO S ya ng tel ah di an gg ar ka n di De sa Sil au Ja wa Ke ca m at an Ba nd ar Pa sir M an do ge			
Tabel 2.13627.	Tabel 2.13628. 205	Tabel 2.13629.	Tabel 2.13630. Pemba ng un	Tabel 2.13631. Kab. Asahan	Tabel 2.13632. Provinsi dan Kabupaten	Tabel 2.13633. Dinas Sosial, Dinas

			an Ru m ah Ib ad ah di De sa Sil au Ja wa Ke ca m at an Ba nd ar Pa sir M an do ge da n pe ni ng ka ta n fas ilit			
--	--	--	--	--	--	--

			as PA U D			
Tabel 2.13634.	Tabel 2.13635. 206	Tabel 2.13636.	Tabel 2.13637. Peneri m aa n te na ga ke rja di pe ru sa ha an ya ng be ro pe ras i di De sa Sil au Ja wa Ke ca m at an	Tabel 2.13638. Kab. Asahan	Tabel 2.13639. Kabupaten/ Kota	Tabel 2.13640. Dinas Tenaga Kerja

			Ba nd ar Pa sir M an do ge			
Tabel 2.13641.	Tabel 2.13642. 207	Tabel 2.13643.	Tabel 2.13644. Perbaik an inf ras tu kt ur jal an ut a m a di De sa Li m au Su nd e Ke ca m at an Air	Tabel 2.13645. Kab. Batubara	Tabel 2.13646. Provinsi dan Kabupaten	Tabel 2.13647. Dinas Pekerjaan Ur



			Pu tih				
Tabel 2.13648.	Tabel 2.13649. 208	Tabel 2.13650.	Tabel 2.13651. Pembu at an su m ur bo r da n ba nt ua n 10 tru k Ba tu Pe da s da n Pa sir		Tabel 2.13652. Kab. Batubara	Tabel 2.13653. Provinsi dan Kabupaten	Tabel 2.13654. Dinas Tata Ruang d
Tabel 2.13655.	Tabel 2.13656. 209	Tabel 2.13657.	Tabel 2.13658. Jamina n Ke se ha ta n da		Tabel 2.13659. Kab. Batubara	Tabel 2.13660. Provinsi dan Kabupaten	Tabel 2.13661. Dinas Kesehatan

			n Pe ng ob at an gr ati s ba gi wa rg a ku ra ng m a m pu ba gi m as ya ra ka t di De sa Li m au Su nd e			
--	--	--	---	--	--	--

			Ke ca m at an Air Pu tuh			
Tabel 2.13662.	Tabel 2.13663. 210	Tabel 2.13664.	Tabel 2.13665. Perbaikan infrastruktur jalan dan Pemubatan Irigasi Desa Kampung Bunga	Tabel 2.13666. Kab. Asahan	Tabel 2.13667. Provinsi dan Kabupaten	Tabel 2.13668. Dinas Pekerjaan Ur

			Ke ca m at an Ra wa ng Pa nc a Ar ga			
Tabel 2.13669.	Tabel 2.13670. 211	Tabel 2.13671.	Tabel 2.13672. Pembu at an po rta l di De sa Ka m pu ng Bu ng a Ke ca m at an Ra wa ng Pa	Tabel 2.13673. Kab. Asahan	Tabel 2.13674. Kabupaten/ Kota	Tabel 2.13675. Dinas Perhubungan

			nc a Ar ga				
Tabel 2.13676.	Tabel 2.13677. 212	Tabel 2.13678.	Tabel 2.13679. Bantuan po m pa air ba gi De sa Ka m pu ng Bu ng a Ke ca m at an Ra wa ng Pa nc a Ar ga		Tabel 2.13680. Kab. Asahan	Tabel 2.13681. Provinsi dan Kabupaten	Tabel 2.13682. Dinas PSDA
Tabel 2.13683.	Tabel 2.13684.	Tabel 2.13685.	Tabel 2.13686.	Tabel 2.13687.	Tabel 2.13688.	Tabel 2.13689.	
Tabel 2.13690.	Tabel 2.13691.	Tabel 2.13692.	Tabel 2.13693.	Tabel 2.13694.	Tabel 2.13695.	Tabel 2.13696.	

		<p><b>Dapil V 1 (Kabupaten Labuhan Batu, Labuhan</b></p>	<p>Perbaik an pe lay an an ke se ha ta n un tu k pe se rta Ja mk es m as da n Jas mk es da di Pu sk es m as da n Ru m</p>		
--	--	--	---	--	--

Dinas Kesehatan da

			ah Sa kit U m u m.			
Tabel 2.13697.	Tabel 2.13698. 2	Tabel 2.13699.	Tabel 2.13700. Mohon ba nt ua n da na un tu k Pe m ba ng un an M esj id di Du su n Na po m pa r.	Tabel 2.13701.	Tabel 2.13702.	Tabel 2.13703. Dinkessos

Tabel 2.13704.

Tabel 2.13705.	Tabel 2.13706. 3	Tabel 2.13707.	Tabel 2.13708. Pemasa ng an list rik un tu k Du su n Na po m pa r De sa Pe m at an g Ke ca m at an N A IX- X	Tabel 2.13709.	Tabel 2.13710.	Tabel 2.13711. Distamben
Tabel 2.13712.	Tabel 2.13713. 4	Tabel 2.13714.	Tabel 2.13715. Perbaik an jal an	Tabel 2.13716.	Tabel 2.13717.	Tabel 2.13718. Bina Marga



			Lin tas Su m at er a (Ja lin su m) ya ng ru sa k da n be rlu ba ng di Du su n 4 de sa Su ng ai Ra ja Ke ca m at			
--	--	--	--	--	--	--

			an N A IX- X m en uj u Ra nt au pr ap at			
Tabel 2.13719.	Tabel 2.13720. 5	Tabel 2.13721.	Tabel 2.13722. Pemba ng un an Je m ba ta n ol eh Pe m pr ov da n DP RD - SU di	Tabel 2.13723.	Tabel 2.13724.	Tabel 2.13725. Bina Marga

			Jalan jalinan um yang berada di sekitar Dusun Sungai Rajam ujung Rantau prapat			
Tabel 2.13726.	Tabel 2.13727. 6	Tabel 2.13728.	Tabel 2.13729. Pengaspalan	Tabel 2.13730.	Tabel 2.13731.	Tabel 2.13732. Bina Marga

			jal an du su n 2 su m be r Re jo ± 80 0 m et er			
Tabel 2.13733.	Tabel 2.13734. 7	Tabel 2.13735.	Tabel 2.13736. Peningk at an ke sej ah ter aa n m as ya ra ka t kh us us ny	Tabel 2.13737.	Tabel 2.13738.	Tabel 2.13739. Dinkessos

			a di De sa Ae k Ra ja Ke ca m at an N A IX- X				
Tabel 2.13740.	Tabel 2.13741. 8	Tabel 2.13742.	Tabel 2.13743. Pembe nt uk an ti m kh us us ol eh DP RD - SU un tu k m e	Tabel 2.13744.	Tabel 2.13745.	Tabel 2.13746. Dinas Kehutanan	

			m pe rta ny ak an ke Di na s ke hu ta na n m en ge na i pe rm as ala ha n hu ta n lin du ng da n hu ta n pr			
--	--	--	--	--	--	--

			od uk si				
Tabel 2.13747.	Tabel 2.13748. 9	Tabel 2.13749.	Tabel 2.13750. Permas ala ha n ga nti ru gi ter ha da p pe m ba ng un an pe m ba ng un an ol eh Pe m eri nt ah ya ng m	Tabel 2.13751.	Tabel 2.13752.	Tabel 2.13753. Dinas Bina Marga	

			en ge na i ta na h m as ya ra ka t De sa Su ng ai Ra ja Ke c. N A IX- X ya ng be lu m jel as			
Tabel 2.13754.	Tabel 2.13755. 10	Tabel 2.13756.	Tabel 2.13757. Perbaik an da n	Tabel 2.13758.	Tabel 2.13759.	Tabel 2.13760. Bina Marga



			pe ng as pa la n jal an Di Du su n 3 De sa Pa sa ng Lel a ± 50 0 m et er			
Tabel 2.13761.	Tabel 2.13762. 11	Tabel 2.13763.	Tabel 2.13764. Adanya pe ny ul uh an at au pe la tih an	Tabel 2.13765.	Tabel 2.13766.	Tabel 2.13767. Dinas Pertanian

			Oleh Pe m eri nt ah Pr ovi nsi kh us us ny a Di na s Pe rta ni an ke pa da kel o m po k ta ni di De sa Pa as an			
--	--	--	---	--	--	--

			g Lel a				
Tabel 2.13768.	Tabel 2.13769. 12	Tabel 2.13770.	Tabel 2.13771. Pemba ng un an je m ba ta n di Du su n 5 Ta m ba k lo ba ng De sa Pa sa ng Lel a Ke c. N A IX- X,	Tabel 2.13772.	Tabel 2.13773.	Tabel 2.13774. Bina Marga	

			dis eb ab ka n ak se s jal an ya ng ter pu tu s.			
Tabel 2.13775.	Tabel 2.13775. 13	Tabel 2.13777.	Tabel 2.13778. Teguran ter ha da p PT PN IV Be ra ng ir ag ar da pa t m en gal ok	Tabel 2.13779.	Tabel 2.13780.	Tabel 2.13781. Dinkessos

			asi ka n da na n CS R un tu k m e m ba nt ui ke gia ta n- ke gia ta n pe m ba ng un an da n so sia l di De sa			
--	--	--	--	--	--	--

			ter se bu t.				
Tabel 2.13782.	Tabel 2.13783. 14	Tabel 2.13784.	Tabel 2.13785. Perhati an Pe m eri nt ah ter ha da p fas ilit as ke se ha ta n di De sa M er ba u Sel at an Ke c. M er		Tabel 2.13786.	Tabel 2.13787.	Tabel 2.13788. Dinas Kesehatan

			ba u				
Tabel 2.13789.	Tabel 2.13790. 15	Tabel 2.13791.	Tabel 2.13792. Perbaik an jal an m en uj u De sa M er ba u Sel at an	Tabel 2.13793.	Tabel 2.13794.	Tabel 2.13795. Bina Marga	
Tabel 2.13796.	Tabel 2.13797. 16	Tabel 2.13798.	Tabel 2.13799. Pemerit nt ah Pr ovi nsi Su m at er a Ut ar a ag ar da	Tabel 2.13800.	Tabel 2.13801.	Tabel 2.13802. Dinas Tarukim	

			pa t m e m pe rh ati ka n pe m ba ng un an kh us us ny a inf ras tru kt ur di De sa pa da ng m an inj au Ke c.			
--	--	--	---	--	--	--



			Ae k Ku o dis eb ab ka n ku ra ng ny a pe m er at aa n pe m ba ng un an di di da er ah ter se bu t.			
Tabel 2.13803.	Tabel 2.13804. 17	Tabel 2.13805.	Tabel 2.13806. Agar Pe	Tabel 2.13807.	Tabel 2.13808.	Tabel 2.13809. Dinas Bina Marga

			m er i n t a h d a n D P R D - S U m e n y e s a i k a n p e r m a s a l a h a n s e n g k e t a t a n a h a n t a r a m a s y a r a k a t			
--	--	--	--	--	--	--

			da n PT. S m art di De sa Lu bu k ra m pa h da n De sa Pa nig or an dis eb ab ka n be rta hu n ta hu n be lu			
--	--	--	---	--	--	--

			m ter sel es aik an .			
--	--	--	---	--	--	--

Tabel 2.13810.

Tabel 2.13811.	Tabel 2.13812. 18	Tabel 2.13813.	Tabel 2.13814. Agar Pe m eri nt ah Pr ov su m e m ba nt u pe ng as pa la n jal an m en uj u De sa	Tabel 2.13815.	Tabel 2.13816.	Tabel 2.13817. Bina Marga
----------------	----------------------	----------------	--	----------------	----------------	------------------------------

			Ae k Ko ta Ba tu.				
Tabel 2.13818.	Tabel 2.13819.	Tabel 2.13820. 19	Tabel 2.13821. Realisas i ba nt ua n so sia l ol eh Pe m eri nt ah un tu k M esj id da n ke gia ta n- ke gia ta	Tabel 2.13822.	Tabel 2.13823.	Tabel 2.13824. Dinkessos	

			n ke na zir an M esj id di De sa Ae k Ko ta Ba tu.			
Tabel 2.13825.	Tabel 2.13826. 20	Tabel 2.13827.	Tabel 2.13828. Peneri m aa n ka rtu ja mk es m as da n ras kin ag ar te pa t	Tabel 2.13829.	Tabel 2.13830.	Tabel 2.13831. Biro Perek, Dinkes

			sa sar an ke pa da wa rg a ya ng be na r- be na r su sa h/ mi ski n.				
Tabel 2.13832.	Tabel 2.13833. 21	Tabel 2.13834.	Tabel 2.13835. Penger as an jal an Du su n Sei Se nt an g Ke	Tabel 2.13836.	Tabel 2.13837.	Tabel 2.13838. Bina Marga	

			c. Ku al uh Hil ir m en uj u pu sat pa sar 11 se pa nj an g 4 x 60 00 M			
Tabel 2.13839.	Tabel 2.13840. 22	Tabel 2.13841.	Tabel 2.13842. Dukung an ter ha da p DP RD - SU kh us us	Tabel 2.13843.	Tabel 2.13844.	Tabel 2.13845. BKP



			ny a Da pe m V ter ha da p ke bu tu ha n pe m ba ng un an m ela lui ba nt ua n da er ah ba wa ha n di Ke ca			
--	--	--	--	--	--	--

			m at an Ku al uh Hil ir Ka b. La bu ra.			
Tabel 2.13846.	Tabel 2.13847. 23	Tabel 2.13848.	Tabel 2.13849. Perlunya a pr og ra m pe m bu at an su m ur bo r air be rsi h di Ke ca m	Tabel 2.13850.	Tabel 2.13851.	Tabel 2.13852. Dinas PSDA

			at an Ku al uh Hil ir Ka b. La bu ra			
Tabel 2.13853.	Tabel 2.13854. 24	Tabel 2.13855.	Tabel 2.13856. Penyedi aa n ala t- ala t pe rta ni an , bi bit da n pu pu k or ga nik di Ke ca	Tabel 2.13857.	Tabel 2.13858.	Tabel 2.13859. Dinas Pertanian

			m at an Ku al uh Hil ir Ka b. La bu ra			
Tabel 2.13860.	Tabel 2.13861. 25	Tabel 2.13862.	Tabel 2.13863. Perbaik an da n pe ra wa ta n ter ha da p inf ras tru kt ur jal an di Ke ca m	Tabel 2.13864.	Tabel 2.13865.	Tabel 2.13866. Bina Marga

			at an Ku al uh Hil ir Ka b. La bu ra ya ng ba ny ak m en gal a mi ke ru sa ka n.			
Tabel 2.13867.	Tabel 2.13868. 26	Tabel 2.13869.	Tabel 2.13870. Perbaik an sar an a air be rsi h at	Tabel 2.13871.	Tabel 2.13872.	Tabel 2.13873. Dinas PSDA

			au pe m bu at an su m ur bo r da n pe lay an an ke se ha ta n ya ng ba ik di Pu sk es m as di Ke ca m at an			
--	--	--	--	--	--	--

			Ku al uh Hil ir.				
Tabel 2.13874.	Tabel 2.13875. 27	Tabel 2.13876.	Tabel 2.13877. Pengas pa la n jal an di ka m pu ng te ng ah ag ar di as pa l ta hu n de pa n.	Tabel 2.13878.	Tabel 2.13879.	Tabel 2.13880. Bina Marga	
Tabel 2.13881.	Tabel 2.13882. 28	Tabel 2.13883.	Tabel 2.13884. Perhati an pe m eri	Tabel 2.13885.	Tabel 2.13886.	Tabel 2.13887. Dispora	

			nt ah un tu k m e m ba nt u sar an a da n pr as ar an a ol ah ra ga se ba gai ke gia ta n alt et na tif pe m			
--	--	--	---	--	--	--



			ud a.				
Tabel 2.13888.	Tabel 2.13889. 29	Tabel 2.13890.	Tabel 2.13891. Bantua n da ri Pe m eri nt ah Pr ovi nsi ter ha da p sis wa mi ski n ag ar da ta ny a te pa t sa sar an de ng	Tabel 2.13892.	Tabel 2.13893.	Tabel 2.13894. Biro Perekonomian	

			an m eli ba tk an ke pli ng da n to ko h m as ya ra ka t da la m m en gu sul ka n sis wa mi ski n ya ng m en			
--	--	--	---	--	--	--

			da pa t ba nt ua n.			
Tabel 2.13895.	Tabel 2.13896. 30	Tabel 2.13897.	Tabel 2.13898. Agar Pr e m eri nt ah Pr ovi nsi m en ga wa si da n m en eg ur di na s ka bu pa te n un	Tabel 2.13899.	Tabel 2.13900.	Tabel 2.13901. Dinas Kesehatan

			tu k m en jal an ka n pr og ra m ja m pe rsa l ag ar ter us m en er us m ela ku ka n so sia lis asi ke m as ya			
--	--	--	---	--	--	--

			ra ka t da n pu sk es m as- pu sk es m as se rta bi da n se hi ng ga m er ek a m au m en eri m a pa sie n			
--	--	--	--	--	--	--

			ta np a ad a pu ng ut an ta m ba ha n.			
Tabel 2.13902.	Tabel 2.13903. 31	Tabel 2.13904.	Tabel 2.13905. Bantua n hi ba h un tu k pe m ba ng un an M us ho la h/ Su ra u Al.	Tabel 2.13906.	Tabel 2.13907.	Tabel 2.13908. Biro Binkessos

			Ik hl as De sa Br us sel Ke c. M er ba u.			
Tabel 2.13909.	Tabel 2.13910. 32	Tabel 2.13911.	Tabel 2.13912. Bantua n pa rti sip asi un tu k pe m bu at an tra ta k/t en da un tu k ST	Tabel 2.13913.	Tabel 2.13914.	Tabel 2.13915. Biro Binkessos

			M Al, Ikl as se ba ny ak 3 (Ti ga ) un it di De sa Bu ss el Ke ca mt an M er ba u.				
Tabel 2.13916.	Tabel 2.13917. 33	Tabel 2.13918.	Tabel 2.13919. Bantua n Hi ba h un tu k ser	Tabel 2.13920.	Tabel 2.13921.	Tabel 2.13922. Biro Binkessos	



			ag a m pe rw irit an Al ikh las ka u m ib u di De sa Br us sel Ke c. M er ba u.			
--	--	--	---	--	--	--

Tabel 2.13923.

Tabel 2.13924.	Tabel 2.13925. 34	Tabel 2.13926.	Tabel 2.13927. Bantua n hi ba h un tu k	Tabel 2.13928.	Tabel 2.13929.	Tabel 2.13930. Biro Binkessos
----------------	----------------------	----------------	---	----------------	----------------	----------------------------------

			pe m ba ng un an ne sji d An , Nu rul Hi da ya h Du su n l De sa Si m an gal a m			
Tabel 2.13931.	Tabel 2.13932. 35	Tabel 2.13933.	Tabel 2.13934. Bantua n la nj ut an pe ni ng	Tabel 2.13935.	Tabel 2.13936.	Tabel 2.13937. Bina Marga

			ka ta n jal an di Du su n I De sa Si m an gal a m Ke c. Ku al uh Sel at an .			
Tabel 2.13938.	Tabel 2.13939. 36	Tabel 2.13940.	Tabel 2.13941. Bantua n hi ba h un tu k pe m ba	Tabel 2.13942.	Tabel 2.13943.	Tabel 2.13944. Dinas Pendidikan

			ng un an Se kol ah lb tid aiy ah di De sa Si m an gal a m Ke c. Ku al uh Sel at an .				
Tabel 2.13945.	Tabel 2.13946. 37	Tabel 2.13947.	Tabel 2.13948. Bantua n hi ba h un tu k pe	Tabel 2.13949.	Tabel 2.13950.	Tabel 2.13951. Dinas Pendidikan	

			m ba ng un an Tk. Al qu ra n di de sa Si m an gal a m Ke c. Ku al uh Sel at an Ka b. La bu ra.			
Tabel 2.13952.	Tabel 2.13953. 38	Tabel 2.13954.	Tabel 2.13955. Bantua n Hi ba h	Tabel 2.13956.	Tabel 2.13957.	Tabel 2.13958. Dinas Pendidikan

			un tu k pe m ba ng un an pe na m ba ha n ru an g se kol ah SD Ne ge ri 11 22 72 di De sa Si m an gal a m.			
Tabel 2.13959.	Tabel 2.13960.	Tabel 2.13961.	Tabel 2.13962.	Tabel 2.13963.	Tabel 2.13964.	Tabel 2.13965.

		39	Bantuan peningkatan kualitas jalan (pengaspalan jalan) di Dusun IV Patak besi Sepanjang ±1,5 km,			Bina Marga
--	--	----	---	--	--	------------

			Ke c. Ae k Ku o.			
Tabel 2.13966.	Tabel 2.13967. 40	Tabel 2.13968.	Tabel 2.13969. Bantua n hi ba h un tu k pe m ba ng un an Pu sk es wa n di Du su n Pa to k Be si.	Tabel 2.13970.	Tabel 2.13971.	Tabel 2.13972. Dinas Pendidikan
Tabel 2.13973.	Tabel 2.13974. 41	Tabel 2.13975.	Tabel 2.13976. Bantua n	Tabel 2.13977.	Tabel 2.13978.	Tabel 2.13979. Biro Binkessos



			hi ba h un tu k pe m ba ng un an M us ho lla h Al Hi q m ah di Du su n VII Lo nd ut Ke c. Ku lu h Hu lu Ka			
--	--	--	---	--	--	--

			b. La bu ra.				
Tabel 2.13980.	Tabel 2.13981. 42	Tabel 2.13982.	Tabel 2.13983. Bantua n hi ba h un tu k pe m ba ng un an M esj id Al Ta kw a di Du su n IX Ti ng gi M uli a De	Tabel 2.13984.	Tabel 2.13985.	Tabel 2.13986. Biro Binkessos	

			sa Ku ala Be rin gi n.				
Tabel 2.13987.	Tabel 2.13988. 43	Tabel 2.13989.	Tabel 2.13990. Penyert ua n jal an 3 x 30 00 m et er di Du su n Tel uk Pi ai Hu lu.	Tabel 2.13991.	Tabel 2.13992.	Tabel 2.13993. Bina Marga	
Tabel 2.13994.	Tabel 2.13995. 44	Tabel 2.13996.	Tabel 2.13997. Pembu at an titi 3 x 18 m et	Tabel 2.13998.	Tabel 2.13999.	Tabel 2.14000. Bina Marga	

			er				
Tabel 2.14001.	Tabel 2.14002. 45	Tabel 2.14003.	Tabel 2.14004. Normal isa si sal ur an kir i ka na n jal an ku ra ng 60 00 m et er.	Tabel 2.14005.	Tabel 2.14006.	Tabel 2.14007. Bina Marga	
Tabel 2.14008.	Tabel 2.14009. 46	Tabel 2.14010.	Tabel 2.14011. Pembu at an titi k ke bu n te bu di de pa n	Tabel 2.14012.	Tabel 2.14013.	Tabel 2.14014. Bina Marga	

				mesjid 3 x 25 meter				
Tabel 2.14015.	Tabel 2.14016. 47	Tabel 2.14017.		Tabel 2.14018. Pembuat an mesin air tiga inci 16 0 unit untuk 16 kelompok tani.	Tabel 2.14019.	Tabel 2.14020.	Tabel 2.14021. Dinas Pertanian	
Tabel 2.14022.	Tabel 2.14023. 48	Tabel 2.14024.		Tabel 2.14025. Pembuat	Tabel 2.14026.	Tabel 2.14027.	Tabel 2.14028. Bina Marga	

			an jal an co r be to n 4 x 15 00 m et er.			
Tabel 2.14029.	Tabel 2.14030. 49	Tabel 2.14031.	Tabel 2.14032. Penyert ua n jal an 3 x 12 00 m et er.	Tabel 2.14033.	Tabel 2.14034.	Tabel 2.14035. Bina Marga
Tabel 2.14036.	Tabel 2.14037. 50	Tabel 2.14038.	Tabel 2.14039. Jalan co r be to n uk ur an 4 x 20	Tabel 2.14040.	Tabel 2.14041.	Tabel 2.14042. Bina Marga

			0 m e t e r				
Tabel 2.14043.	Tabel 2.14044. 51	Tabel 2.14045.	Tabel 2.14046. Pembu at an jal an co r be to n de sa Tel uk Pi ai uk ur an 4 x 90 00 m e t e r	Tabel 2.14047.	Tabel 2.14048.	Tabel 2.14049. Bina Marga	
Tabel 2.14050.	Tabel 2.14051. 52	Tabel 2.14052.	Tabel 2.14053. Sumur bo r/ ba k un tu	Tabel 2.14054.	Tabel 2.14055.	Tabel 2.14056. PSDA, Distamben	

				<p>k ta m pu ng an air be rsi h uk ur an 3 x 4 m et er</p>				
Tabel 2.14057.	Tabel 2.14058. 53	Tabel 2.14059.		<p>Tabel 2.14060. Bok co ve r 5 bu ah uk ur an 2 x 4 m et er</p>	Tabel 2.14061.	Tabel 2.14062.	Tabel 2.14063. PSDA, Distamben	
Tabel 2.14064.	Tabel 2.14065. 54	Tabel 2.14066.		<p>Tabel 2.14067. Pembu at an jal</p>	Tabel 2.14068.	Tabel 2.14069.	Tabel 2.14070. Bina Marga	



			an be sar ta ng ka ha n o m uk ur an 3x 40 m et er			
Tabel 2.14071.	Tabel 2.14072. 55	Tabel 2.14073.	Tabel 2.14074. Pembu at an jal an pr od uk si, jal an se rtu uk ur an 3 x 20 0	Tabel 2.14075.	Tabel 2.14076.	Tabel 2.14077. Bina Marga

			m et er			
--	--	--	---------------	--	--	--

Tabel 2.14078.

Tabel 2.14079.	Tabel 2.14080. 56	Tabel 2.14081.	Tabel 2.14082. Pembu at an jal an co r be to n uk ur an 4 x 50 0 m et er	Tabel 2.14083.	Tabel 2.14084.	Tabel 2.14085. Bina Marga
Tabel 2.14086.	Tabel 2.14087. 57	Tabel 2.14088.	Tabel 2.14089. Normal isa si sal ur an kir i ka na n uk ur	Tabel 2.14090.	Tabel 2.14091.	Tabel 2.14092. Bina Marga

				an 3 x 40 00 m et er.			
Tabel 2.14093.	Tabel 2.14094. 58	Tabel 2.14095.		Tabel 2.14096. Pencuci an pa rit PN P M 3 x 40 00 m et er	Tabel 2.14097.	Tabel 2.14098.	Tabel 2.14099. Bina Marga
Tabel 2.14100.	Tabel 2.14101. 59	Tabel 2.14102.		Tabel 2.14103. Pembu at an jal an co r be to n 4 x 25 0 m et er	Tabel 2.14104.	Tabel 2.14105.	Tabel 2.14106. Bina Marga

Tabel 2.14107.	Tabel 2.14108. 60	Tabel 2.14109. Tabel 2.14110. Pembu at an jal an pa pa n bl ok uk ur an 2 x 25 0 m et er	Tabel 2.14111.	Tabel 2.14112.	Tabel 2.14113. Bina Marga
Tabel 2.14114.	Tabel 2.14115. 61	Tabel 2.14116. Tabel 2.14117. Penyert ua n jal an O M m en uj u ta ng ka ha n uk	Tabel 2.14118.	Tabel 2.14119.	Tabel 2.14120. Bina Marga

			ur an 3 x 50 0 m et er.				
Tabel 2.14121.	Tabel 2.14122. 62	Tabel 2.14123.	Tabel 2.14124. Penyert ua n jal an uk ur an 3 x 40 00 m et er	Tabel 2.14125.	Tabel 2.14126.	Tabel 2.14127. Bina Marga	
Tabel 2.14128.	Tabel 2.14129. 63	Tabel 2.14130.	Tabel 2.14131. Pembu at an pa pa n bl ok uk ur an 3 x 30 0	Tabel 2.14132.	Tabel 2.14133.	Tabel 2.14134. Bina Marga	

			m e t e r				
Tabel 2.14135.	Tabel 2.14136. 64	Tabel 2.14137.	Tabel 2.14138. Pembuat an jal an co r be to n uk ur an 4 x 20 0 m e t e r	Tabel 2.14139.	Tabel 2.14140.	Tabel 2.14141. Bina Marga	
Tabel 2.14142.	Tabel 2.14143. 65	Tabel 2.14144.	Tabel 2.14145. Pember sih an sal ur an PN P M uk ur an 3 x 30	Tabel 2.14146.	Tabel 2.14147.	Tabel 2.14148. Bina Marga	

			00 m et er.				
Tabel 2.14149.	Tabel 2.14150. 66	Tabel 2.14151.	Tabel 2.14152. Pembu at an bl ok co ve r 4 un it uk ur an 3 x 5 m et er	Tabel 2.14153.	Tabel 2.14154.	Tabel 2.14155. Bina Marga	
Tabel 2.14156.	Tabel 2.14157. 67	Tabel 2.14158.	Tabel 2.14159. Pembu at an jal an co r be to n uk ur an 4 x	Tabel 2.14160.	Tabel 2.14161.	Tabel 2.14162. Bina Marga	

			50 0 m e t e r				
Tabel 2.14163.	Tabel 2.14164. 68	Tabel 2.14165.	Tabel 2.14166. Penyert ua n jal an uk ur an 3 x 15 00 m e t e r	Tabel 2.14167.	Tabel 2.14168.	Tabel 2.14169. Bina Marga	
Tabel 2.14170.	Tabel 2.14171. 69	Tabel 2.14172.	Tabel 2.14173. Normal isa si sal ur an uk ur an 3 x 10 00 m e t e r	Tabel 2.14174.	Tabel 2.14175.	Tabel 2.14176. Bina Marga	
Tabel 2.14177.	Tabel 2.14178. 70	Tabel 2.14179.	Tabel 2.14180. Penyert	Tabel 2.14181.	Tabel 2.14182.	Tabel 2.14183. Bina Marga	



			ua n jal an uk ur an 3 x 10 00 m et er				
Tabel 2.14184.	Tabel 2.14185. 71	Tabel 2.14186.	Tabel 2.14187. Pembu at an jal an ta m ba ta n pe ra hu uk ur an 2 x 25 m et er	Tabel 2.14188.	Tabel 2.14189.	Tabel 2.14190. Bina Marga	
Tabel 2.14191.	Tabel 2.14192. 72	Tabel 2.14193.	Tabel 2.14194. Pember sih	Tabel 2.14195.	Tabel 2.14196.	Tabel 2.14197. Bina Marga	

			an sal ur an uk ur an 3 x 40 00 m et er				
Tabel 2.14198.	Tabel 2.14199. 73	Tabel 2.14200.	Tabel 2.14201. Penyert ua n jal an uk ur an 3 x 20 00 m et er	Tabel 2.14202.	Tabel 2.14203.	Tabel 2.14204. Bina Marga	
Tabel 2.14205.	Tabel 2.14206. 74	Tabel 2.14207.	Tabel 2.14208. Permoh on an ter na k le m bu	Tabel 2.14209.	Tabel 2.14210.	Tabel 2.14211. Dinas Pertanian, DI	

			16 0 ek or un tu k 16 kel o m po k ta ni				
Tabel 2.14212.	Tabel 2.14213. 75	Tabel 2.14214.	Tabel 2.14215. Permohonan saman pandan ukuran 5 m eter	Tabel 2.14216.	Tabel 2.14217.	<b>Tabel 2.14218.</b>	
Tabel 2.14219.	Tabel 2.14220. 76	Tabel 2.14221.	Tabel 2.14222. Papan bluk ukur an 3 x	Tabel 2.14223.	Tabel 2.14224.	Tabel 2.14225. Bina Marga	

			15 0 m e t e r				
Tabel 2.14226.	Tabel 2.14227. 77	Tabel 2.14228.	Tabel 2.14229. Penyert ua n jal an uk ur an 3 x 10 00 m e t e r		Tabel 2.14230.	Tabel 2.14231.	Tabel 2.14232. Bina Marga
Tabel 2.14233.	Tabel 2.14234. 78	Tabel 2.14235.	Tabel 2.14236. Agar an gg ot a DP RD be rp er an se rta iku t m e		Tabel 2.14237.	Tabel 2.14238.	Tabel 2.14239.

			m pe rju an gk an as pir asi m as ya ra ka t di Ka bu pa te n La bu ha n Ba tu.			
Tabel 2.14240.	Tabel 2.14241. 79	Tabel 2.14242.	Tabel 2.14243. Perbaik an jal an di lin gk un ga n	Tabel 2.14244.	Tabel 2.14245.	Tabel 2.14246. Bina Marga

			Nu sa Ba ng sa di Ke lur ah an Sid er ej o, Ke c. Ra nt au Sel at an .			
--	--	--	--	--	--	--

Tabel 2.14247.  
Tabel 2.14248.

Tabel 2.14249.	Tabel 2.14250. 80	Tabel 2.14251.	Tabel 2.14252. Pengas pa la n ho tm ix Ga ng Sel a	Tabel 2.14253.	Tabel 2.14254.	Tabel 2.14255. Bina Marga
----------------	----------------------	----------------	---	----------------	----------------	------------------------------

			m at Lin gk un ga n Al- Hu da ± 40 0 m et er x 3 m et er di Ke lur ah an Sir an do ru ng Ke ca m at an Ra nt au			
--	--	--	--	--	--	--

			Ut ar a.				
Tabel 2.14256.	Tabel 2.14257. 81	Tabel 2.14258.	Tabel 2.14259. Bantua n re ha b jal an ga ng ke ta pe l lin gk un ga n 64 se pa nj an g 50 0 m et er x 3 m et er (ja		Tabel 2.14260.	Tabel 2.14261.	Tabel 2.14262. Bina Marga



			la n se m en la pis ho tm ix) di Ke lur ah an Sir an do ru ng di Ke ca m at an Ra nt au Ut ar a.			
Tabel 2.14263.	Tabel 2.14264. 82	Tabel 2.14265.	Tabel 2.14266. Bantua n hi ba h	Tabel 2.14267.	Tabel 2.14268.	Tabel 2.14269. Dinas Pendidikan

			un tu k pe m ba ng un an TK M ad ras ya h Ali ah da n TK Nu rul Hu dd a di de sa Ta nj un g Ha lo ba n Ka b.			
--	--	--	---	--	--	--

			La bu ha n Ba tu.				
Tabel 2.14270.	Tabel 2.14271. 83	Tabel 2.14272.	Tabel 2.14273. Bantua n hi ba h un tu k pe m ba ng un an te m pa t be rw ud uk M asj id As ad iki n di de	Tabel 2.14274.	Tabel 2.14275.	Tabel 2.14276. Biro Binkessos, Din	

			sa Ta nj un g Ha lo ba n.					
Tabel 2.14277.	Tabel 2.14278. 84	Tabel 2.14279.		Tabel 2.14280. Bantua n un tu k ba da n ke na jir an M asj id As ad iki n.		Tabel 2.14281.	Tabel 2.14282.	Tabel 2.14283. Biro Binkessos
Tabel 2.14284.	Tabel 2.14285. 85	Tabel 2.14286.		Tabel 2.14287. Bantua n un tu k Pe m ba		Tabel 2.14288.	Tabel 2.14289.	Tabel 2.14290. Biro Binkessos, Din

			ng un an M asj id Ja mi at urr ah mi di Du su n Su ka M uli a Ut ar a De sa Po nd ok Ba tu Ke c. Bil ah Hu lu, Ka			
--	--	--	--	--	--	--

			b. La bu ha n Ba tu.				
Tabel 2.14291.	Tabel 2.14292. 86	Tabel 2.14293.	Tabel 2.14294. Rehab jal an / ga ng Ce nd an a At as Lin gk un ga n M en an ti Ke lur ah an Ce nd an a se	Tabel 2.14295.	Tabel 2.14296.	Tabel 2.14297. Bina Marga	

			pa nj an g 50 0 m et er x 3 m et er di Ke c. Ra nt au Ut ar a.				
Tabel 2.14298.	Tabel 2.14299. 87	Tabel 2.14300.	Tabel 2.14301. Pemba ng un an be ro nj on g di lin gk un ga n	Tabel 2.14302.	Tabel 2.14303.	Tabel 2.14304. Bina Marga	

			Ka m pu ng Tal i/ Lo m ba ng se pa nj an g 20 0 m et er di Ke lur ah an Sir ing o- Ri ng go Ke c. Ra nt au Ut ar			
--	--	--	---	--	--	--



			a.			
Tabel 2.14305.	Tabel 2.14306. 88	Tabel 2.14307.	Tabel 2.14308. Rahab jal an se m en (la pis ho tm ix) ga ng M us ha la Lin gk un ga n pe nsi un an se pa nj an g 30 0 m et er	Tabel 2.14309.	Tabel 2.14310.	Tabel 2.14311. Bina Marga

				x 2 m et er di kel ur ah an ko ta Ra nt au Pr ap at Ke c. Ra nt au Ut ar a.			
Tabel 2.14312.	Tabel 2.14313. 89	Tabel 2.14314.	Tabel 2.14315. Rehab jal an se m en (la pis ho tm ix) ga	Tabel 2.14316.	Tabel 2.14317.	Tabel 2.14318. Bina Marga	

			ng Re ze ki lin gk un ga n se pa nj an g 40 0 m et er x 2 m et er.			
Tabel 2.14319.	Tabel 2.14320. 90	Tabel 2.14321.	Tabel 2.14322. Masyar ak at Ke ca m at an Pa na i Hu lu ke	Tabel 2.14323.	Tabel 2.14324.	Tabel 2.14325. Dinas Pendidikan

			ku ra ng an se kol ah di De sa Ci nt a M ak m ur				
Tabel 2.14326.	Tabel 2.14327. 91	Tabel 2.14328.	Tabel 2.14329. Perhati an ter ha da p ho no r ke pa la du su n		Tabel 2.14330.	Tabel 2.14331.	Tabel 2.14332. Bapemmas
Tabel 2.14333.	Tabel 2.14334. 92	Tabel 2.14335.	Tabel 2.14336. Pemba ng un an		Tabel 2.14337.	Tabel 2.14338.	Tabel 2.14339. Dinas Kesehatan

			Pu sk es m as di Ke ca m at an Pa na i Hu lu dis eb ab ka n Pu sk es m as ya ng ad a su da h tid ak m a m			
--	--	--	--	--	--	--

			pu lag i m as ya ra ka t.				
Tabel 2.14340.	Tabel 2.14341. 93	Tabel 2.14342.	Tabel 2.14343. Pemas ng an list rik da ri De sa Sei Pe la nc an g ke Du su n sel at Be tu ng se pa nj an	Tabel 2.14344.	Tabel 2.14345.	Tabel 2.14346. Distamben	

			g 7 k m				
Tabel 2.14347.	Tabel 2.14348. 94	Tabel 2.14349.	Tabel 2.14350. Pembangunan jalan dari Desa Pasar III sepanjang 15 km yang sekaligus dapat menghub		Tabel 2.14351.	Tabel 2.14352.	Tabel 2.14353. Bina Marga

			un gk an Ke ca m at an Pa na i Hu lu da n Pa na i Te ng ah .			
Tabel 2.14354.	Tabel 2.14355. 95	Tabel 2.14356.	Tabel 2.14357. Anggot a Ti m re se s V A. n Dr s. Ah m ad lkh	Tabel 2.14358.	Tabel 2.14359.	Tabel 2.14360.



			ya r Ha sib ua n be rja nji ak an m e m pe rju an gk an an gg ar an di da la m R. AP BD Ta hu n 20 14 Pe m ka			
--	--	--	--	--	--	--

			b la bu ha n ba tu da n R. AP BD ta hu n 20 14 Pe m pr ov su.			
--	--	--	--	--	--	--

Tabel 2.14361.  
Tabel 2.14362.

Tabel 2.14363.	Tabel 2.14364. 96	Tabel 2.14365.	Tabel 2.14366. Penind ak an te ga s ol eh Pe m eri nt	Tabel 2.14367.	Tabel 2.14368.	Tabel 2.14369. Satpol PP, Dinkesso
----------------	----------------------	----------------	---	----------------	----------------	---------------------------------------

			ah da n ap ar at ke po lisi an ter ha da p pe mi lik kaf e- kaf e/ wa ru ng re m an g re m an g- re m an g ya ng			
--	--	--	---	--	--	--

			be ra da di De sa Sid or uk un Ke ca m at an Pa ng ka ta n dik ar en ak an ad an ya pr ak te k as usi la.			
Tabel 2.14370.	Tabel 2.14371. 97	Tabel 2.14372.	Tabel 2.14373. Penerti ba	Tabel 2.14374.	Tabel 2.14375.	Tabel 2.14376. Dinas Perhubungan

			n ter ha da p tru k- tru k ya ng m as uk ke da er ah du su n III se hi ng ga m en ye ba bk an jal an m en ja di			
--	--	--	--	--	--	--

			ru sa k.				
Tabel 2.14377.	Tabel 2.14378. 98	Tabel 2.14379.	Tabel 2.14380. Pembu at an pa rit di du su n V De sa Sid or uk un dik ar en ak an jal an lo ng so r ke tik a hu ja n da	Tabel 2.14381.	Tabel 2.14382.	Tabel 2.14383. Bina Marga	

			n ba n ji r				
Tabel 2.14384.	Tabel 2.14385. 99	Tabel 2.14386.	Tabel 2.14387. Pengad aa n pe ne ra ng an list rik ya ng be lu m ter pa sa ng di jal an lin gk ar da ri Ke ca m at an Bil	Tabel 2.14388.	Tabel 2.14389.	Tabel 2.14390. Distamben	

			ah Hu lu m en uj u Ke ca m at an Pa ng ka ta n dik ar en ak an se rin g ter ja di pe ra m po ka n.				
Tabel 2.14391.	Tabel 2.14392. 100	Tabel 2.14393.	Tabel 2.14394. Pemba ng un	Tabel 2.14395.	Tabel 2.14396.	Tabel 2.14397. Bina Marga	



			an pe ni ng ka ta n jal an di De sa Tel ag a Su ka Ke ca m at an Pa na i Te ng ah .				
Tabel 2.14398.	Tabel 2.14399. 101	Tabel 2.14400.	Tabel 2.14401. Belum ad an ya pe ne ra ng	Tabel 2.14402.	Tabel 2.14403.	Tabel 2.14404. Distamben	

			an ali ra n list rik di se ba gia n Du su n di De sa Tel ag a Su ka Ke c, Pa na i Te ng ah .			
Tabel 2.14405.	Tabel 2.14406. 102	Tabel 2.14407.	Tabel 2.14408. Perbaik an jal an da ri	Tabel 2.14409.	Tabel 2.14410.	Tabel 2.14411. Bina Marga

			si m pa ng jal an be sar Ne ge ri la m a sa m pa i ke ta ng ka ha n di De sa Ja wa - Ja wi			
Tabel 2.14412.	Tabel 2.14413. 103	Tabel 2.14414.	Tabel 2.14415. Pemba ng un an n	Tabel 2.14416.	Tabel 2.14417.	Tabel 2.14418. Dinas PU, Biro Bink

			M asj id/ M us ho lla Nu rul lm an ya ng sa ng at di bu tu hk an m as ay ar ak at set e m pa t.			
Tabel 2.14419.	Tabel 2.14420. 104	Tabel 2.14421.	Tabel 2.14422. Areal pe rsa wa ha	Tabel 2.14423.	Tabel 2.14424.	Tabel 2.14425. Dinas Pertanian

			n a g a r j a n g a n d i a l i h f u n g s i k a n m e n j a d i p e r k e b u n a n s a w i t.				
Tabel 2.14426.	Tabel 2.14427. 105	Tabel 2.14428.	Tabel 2.14429. Adanya pe na ta an kio s- kio s ba gi pe	Tabel 2.14430.	Tabel 2.14431.	Tabel 2.14432. Dinas Pasar	

			da ga ng di Pe ka n Ne ge ri La m a ya ng m e m ak ai ba da n jal an un tu k be rju ala n se hi ng ga m en			
--	--	--	---	--	--	--

			gg an gg u pe jal an ka ki			
Tabel 2.14433.	Tabel 2.14434. 106	Tabel 2.14435.	Tabel 2.14436. Perbaik an pa rit sis i kir i ka na n jal an se pu tar an pe ka n ne ge ri la m a.	Tabel 2.14437.	Tabel 2.14438.	Tabel 2.14439. Bina Marga
Tabel 2.14440.	Tabel 2.14441. 107	Tabel 2.14442.	Tabel 2.14443. Pembu	Tabel 2.14444.	Tabel 2.14445.	Tabel 2.14446. Dinas PU, Dinas Kel

			at an te m pa t- te m pa t sa m pa h di se kit ar pe ka n ne ge ri la m a.			
Tabel 2.14447.	Tabel 2.14448. 108	Tabel 2.14449.	Tabel 2.14450. Pemba ng un an sar an a air mi nu	Tabel 2.14451.	Tabel 2.14452.	Tabel 2.14453. Dinas PSDA



			m ya ng su da h sel es ai dik erj ak an na m un be lu m bis a di nik m ati ol eh m as ya ra ka t, di m an a re			
--	--	--	---	--	--	--

			ke ni ng air ha rg an ya m en ca pa i Rp .24 .0 00 /p er ja m.			
Tabel 2.14454.	Tabel 2.14455. 109	Tabel 2.14456.	Tabel 2.14457. Mayara ka t m ela lui ke pa la Pu sk es m as m	Tabel 2.14458.	Tabel 2.14459.	Tabel 2.14460. Dinas Tarukim, Din

			en gu sul ka n Pe m bu at an ja m ba n- ja m ba n (W C) un tu k ke pe nti ng an m as ay ar ak at, ag ar ter hi			
--	--	--	---	--	--	--

			nd ar da ri be rb ag ai pe ny aki t.			
Tabel 2.14461.	Tabel 2.14462. 110	Tabel 2.14463.	Tabel 2.14464. Bantua n un tu k pa ra sis wa /si sw i di Ke ca m at an Ku al uh Lei do ng ya ng	Tabel 2.14465.	Tabel 2.14466.	Tabel 2.14467. Dinas Pendidkan

			be lu m dic air ka n ol eh Pe m ka b La bu ra sa m pa i De se m be r 20 13 .			
--	--	--	---	--	--	--

Tabel 2.14468.

Tabel 2.14469.	Tabel 2.14470. 111	Tabel 2.14471.	Tabel 2.14472. Agar ras kin be na r- be na	Tabel 2.14473.	Tabel 2.14474.	Tabel 2.14475. Biro Perekonomian
----------------	-----------------------	----------------	--	----------------	----------------	-------------------------------------

			r dit eri m a ol eh m as ya ra ka t ku ra ng m a m pu da n pe ng el ol aa nn ya dik e m ba lik an ke pa da			
--	--	--	---	--	--	--

			Lu ra h at au ke pli ng da n jat ah ny a ja ng an dik ur an gi.			
Tabel 2.14476.	Tabel 2.14477. 112	Tabel 2.14478.	Tabel 2.14479. Peningk at an kel ay ak an inf ras tru kt ur jal an , pe	Tabel 2.14480.	Tabel 2.14481.	Tabel 2.14482. Bina Marga,Dinas

			ningkatan mutu pelayanan kesahatan.			
Tabel 2.14483.	Tabel 2.14484. 113	Tabel 2.14485.	Tabel 2.14486. Kondisi jalan yang rusak dan pembaungan	Tabel 2.14487.	Tabel 2.14488.	Tabel 2.14489. Bina Marga , Dinke



			an ru m ah ib ad ah ya ng m e m pri ha tin ka n di wil ayah Kec am at an Bil ah Hil ir Ka b. La bu ha n Ba tu.			
--	--	--	---	--	--	--

	Tabel 2.14490.	Tabel 2.14491. 114 Tabel 2.14492.	Tabel 2.14493. Agar da na ba nt ua n ke ua ng an Pe m eri nt ah Pr ovi nsi Su m at er a Ut ar a di ali rk an ke Ke c. Bil ah Hil	Tabel 2.14494.	Tabel 2.14495.	Tabel 2.14496. Bina Marga
--	----------------	---	---	----------------	----------------	------------------------------

			ir un tu k pe rk er as an /p en ga sp ala n jal an Du su n Pu le h Re jo Sei Ta m pa ng Ke ca m at an Bil ah Hil			
--	--	--	---	--	--	--

			ir Ka b. La bu ha n Ba tu.			
Tabel 2.14497.	Tabel 2.14498. 115	Tabel 2.14499.	Tabel 2.14500. Pembu at an jal an be to n da n pa rit be to n pa da jal an ba ng un sar i l Ke l.N eg eri	Tabel 2.14501.	Tabel 2.14502.	Tabel 2.14503. Bina Marga

			Ba ru Ke ca m at an Bil ah Hil ir Ka b. La bu ha n Ba tu.			
Tabel 2.14504.	Tabel 2.14505. 116	Tabel 2.14506.	Tabel 2.14507. Pemad a m an list rik ya ng be lu m ad a sol usi ny a.	Tabel 2.14508.	Tabel 2.14509.	Tabel 2.14510. Distamben
Tabel 2.14511.	Tabel 2.14512.	Tabel 2.14513.	Tabel 2.14514.	Tabel 2.14515.	Tabel 2.14516.	Tabel 2.14517.

		117	Agar pe m eri nt ah da la m m e m be rik an ras kin  , be a sis wa pe nd idi ka n, m eli ba tk an m as ya ra ka t				Dinas Pendidikan, E
--	--	-----	---	--	--	--	---------------------

			set e m pa t ag ar te pa t sa sar an .			
Tabel 2.14518.	Tabel 2.14519. 118	Tabel 2.14520.	Tabel 2.14521. Bantua n pe m eri nt ah un tu k pe rb aik an M asj id Ar Ri dh o.	Tabel 2.14522.	Tabel 2.14523.	Tabel 2.14524. Biro Binkessos
Tabel 2.14525.	Tabel 2.14526. 119	Tabel 2.14527.	Tabel 2.14528. Bantua	Tabel 2.14529.	Tabel 2.14530.	Tabel 2.14531. Bina Marga

			n pe m eri nt ah pr ovi nsi un tu k pe ng as pa la n jal an Uj un g Ba nd ar.			
Tabel 2.14532.	Tabel 2.14533. 120	Tabel 2.14534.	Tabel 2.14535. Agar SD sw ast a ka ry a Ba kti di De	Tabel 2.14536.	Tabel 2.14537.	Tabel 2.14538. Dinas Pendidikan



			sa Pi na ng Da m ai dij ad ika n SD Ne ge ri			
Tabel 2.14539.	Tabel 2.14540. 121	Tabel 2.14541.	Tabel 2.14542. Peningk at an ku ali tas di Ka bu pa te n La bu ha n Ba tu Sel at an kh	Tabel 2.14543.	Tabel 2.14544.	Tabel 2.14545.

			us us ny a di De sa Pi na ng Da m ai.			
Tabel 2.14546.	Tabel 2.14547. 122	Tabel 2.14548.	Tabel 2.14549. Agar ke pe ng ur us an ad mi nis tra si Ja mk es m as da n PJ K M U tid	Tabel 2.14550.	Tabel 2.14551.	Tabel 2.14552. Dinas Kesehatan

			ak di pe rs uli t.			
Tabel 2.14553.	Tabel 2.14554. 123	Tabel 2.14555.	Tabel 2.14556. Bantua n pe rb aik an da n pe ng as pa la n jal an di Du su n 5 De sa Pi na ng Da m ai.	Tabel 2.14557.	Tabel 2.14558.	Tabel 2.14559. Bina Marga
Tabel 2.14560.	Tabel 2.14561. 124	Tabel 2.14562.	Tabel 2.14563. Penger	Tabel 2.14564.	Tabel 2.14565.	Tabel 2.14566. Bina Marga

			as an jal an da n pe m ba ng un an pa rit be to n ka na n da n kir i se pa nj an g 7 k m da ri si m pa ng Ka			
--	--	--	---	--	--	--

			m pu ng M an gg a M en uj u Du su n Lu bu k Pa nj an g De sa Sis u m ut Ke c. Ko ta pi na ng .			
Tabel 2.14567.	Tabel 2.14568. 125	Tabel 2.14569.	Tabel 2.14570. Penam ba	Tabel 2.14571.	Tabel 2.14572.	Tabel 2.14573. Dinas Kesehatan

			ha n te na ga m ed is da n ala t- ala t ke se ha ta n un tu k Pu st u ya ng ad a di Du su n Lu bu k Pa nj			
--	--	--	--	--	--	--

			an g De sa sis u m ut Ke c. Ko ta pi na ng .				
Tabel 2.14574.	Tabel 2.14575. 126	Tabel 2.14576.	Tabel 2.14577. Bantua n pe ter na ka n be ru pa le m bu , ka m bi ng , ika n,	Tabel 2.14578.	Tabel 2.14579.	Tabel 2.14580. Dinas Peternakan	

			lel e da n lai n- lai n un tu k kel o m po k ta ni Du su n Lu bu k Pa nj an g De sa Sis u m ut, Ke c. Ko ta			
--	--	--	--	--	--	--



			pi na ng .				
Tabel 2.14581.	Tabel 2.14582. 127	Tabel 2.14583.	Tabel 2.14584. Pemba ng un an m ad ras ah ba ru be se rta te na ga pe ng aja r un tu k pe ng et ah ua n ag a m a	Tabel 2.14585.	Tabel 2.14586.	Tabel 2.14587. Dinkessos	

			Lu bu k Pa nj an g De sa Sis u m ut, Ke c. Ko ta pi na ng .			
--	--	--	---	--	--	--

Tabel 2.14588.

Tabel 2.14589.	Tabel 2.14590. 128	Tabel 2.14591.	Tabel 2.14592. Bantua n pe ter na ka n be ru pa le m bu , ka	Tabel 2.14593.	Tabel 2.14594.	Tabel 2.14595. Dinas Pertanian, D
----------------	-----------------------	----------------	---	----------------	----------------	--------------------------------------

			m bi ng , ika n, lel e da n lai n- lai n un tu k kel o m po k ta ni Af de lin g 7 De sa Ae k Ko rsi k Ke c. To			
--	--	--	---	--	--	--

			rg a m ba				
Tabel 2.14596.	Tabel 2.14597. 129	Tabel 2.14598.	Tabel 2.14599. Pemeka ra n De sa Ae k Ra so m en ja di 3 de sa se ge ra dir eal isa sik an ka re na De sa Ae k ras o	Tabel 2.14600.	Tabel 2.14601.	Tabel 2.14602. Biro Pemerintahan	

			ya ng cu ku p lu as.				
Tabel 2.14603.	Tabel 2.14604. 130	Tabel 2.14605.	Tabel 2.14606. Pemba ng un an pa ga r S M P Ne ge ri 3 di De sa Ae k Ra so se hi ng ga he wa n ter na	Tabel 2.14607.	Tabel 2.14608.	Tabel 2.14609. Dinas Pendidikan	

			<p>k tid ak da pa t m as uk ke wil ayah se kol ah da n ke a m an ke nd er aa n da pa t ter ja mi n.</p>			
Tabel 2.14610.	Tabel 2.14611. 131	Tabel 2.14612.	Tabel 2.14613. Perbaik an	Tabel 2.14614.	Tabel 2.14615.	Tabel 2.14616. Dinas Pendidikan

			M CK da n pe na m ba ha n sar an a pe rm ai na n di PA U D RA M UA LI MI N De sa Ae k Ra so				
Tabel 2.14617.	Tabel 2.14618.	Tabel 2.14619. 132	Tabel 2.14620. Kejelas an sta	Tabel 2.14621.	Tabel 2.14622.	Tabel 2.14623. Biro Pemerintahan	

			tu s De sa Ae k Ko rsi k De sa Pa ri m bu n ya ng m asi h m as uk da er ah ka wa sa n re gis ter ya ng sa na			
--	--	--	---	--	--	--



			ga t m er ug ika n m as ya ra ka t, se hi ng ga m as ya ra ka t tid ak bis a m en gu ru s se rti fik at ta na			
--	--	--	--	--	--	--

			h da n tid ak da pa t m en gaj uk an pi nj a m an ua ng un tu k m od al us ah a ke ba nk .				
Tabel 2.14624.	Tabel 2.14625. 133	Tabel 2.14626.	Tabel 2.14627. Pemba ng un an	Tabel 2.14628.	Tabel 2.14629.	Tabel 2.14630. Bina Marga	

			jal an be to n ko ns tru ksi m ul ai da ri Si m pa ng Pi nt u Pa da ng m en uj u ba ta ng De sa M an de ng ga			
--	--	--	--	--	--	--

			n se pa nj an g 2 k m.			
Tabel 2.14631.	Tabel 2.14632. 134	Tabel 2.14633.	Tabel 2.14634. Bantuan dana pe m ba ng un an M esj id Al- M uk mi ni n Pi nt u Pa da ng De sa Pa ri	Tabel 2.14635.	Tabel 2.14636.	Tabel 2.14637. Dinkessos

			m bu ra n.				
Tabel 2.14638.	Tabel 2.14639. 135	Tabel 2.14640.	Tabel 2.14641. Penam ba ha n ru an g kel as di SD 11 22 54 Ae k Ko rsi k De sa Pa ri m bu ra n un tu k m en in	Tabel 2.14642.	Tabel 2.14643.	Tabel 2.14644. Dinas Pendidikan	

			gk at ka n m ut u pe nd idi ka n			
Tabel 2.14645.	Tabel 2.14646. 136	Tabel 2.14647.	Tabel 2.14648. Pemba ng un an at au pe rb aik an lok al di M ad ras a lfti da iya h Ae k Ko rsi	Tabel 2.14649.	Tabel 2.14650.	Tabel 2.14651. Dinkessos

			k ya ng su da h bo cor .				
Tabel 2.14652.	Tabel 2.14653. 137	Tabel 2.14654.	Tabel 2.14655. Penam ba ha n jar ing an list rik m ul ai da ri je m ba ta n Pa ri m bu ra n m en uj	Tabel 2.14656.	Tabel 2.14657.	Tabel 2.14658. Distamben	

			u Du su n Sa pil pil De sa Pa ri m bu ra n.			
Tabel 2.14659.	Tabel 2.14660. 138	Tabel 2.14661.	Tabel 2.14662. Penam ba ha n te na ga m ed is un tu k pu sk es m as pe m ba nt	Tabel 2.14663.	Tabel 2.14664.	Tabel 2.14665. Dinas Kesehatan



			u da n m en sia ga ka n pu sk es m as 24 ja m un tu k m ela ya ni m as ya ra ka t.				
Tabel 2.14666.	Tabel 2.14667. 139	Tabel 2.14668.	Tabel 2.14669. Perbaikan jalan Won	Tabel 2.14670.	Tabel 2.14671.	Tabel 2.14672. Bina Marga	

			os ari De sa Ha jor an se pa nj an g 1, 5 k m.			
Tabel 2.14673.	Tabel 2.14674. 140	Tabel 2.14675.	Tabel 2.14676. Perbaik an jal an m en uj u pe rle ng ka pa n ka nt or /m ob ile r	Tabel 2.14677.	Tabel 2.14678.	Tabel 2.14679.

			di Ka nt or Ke pa la De sa Ha jor an se hi ng ga bis a m e m be rik an pe lay an an ya ng m ak si m al.				
Tabel 2.14680.	Tabel 2.14681. 141	Tabel 2.14682.	Tabel 2.14683. Pemba ng	Tabel 2.14684.	Tabel 2.14685.	Tabel 2.14686. Bina Marga	

			un an jal an se pa nj an g 5 k m da ri Ta nj un g Ra ya m en uj u Du su n Sin ar Jay a Sin ar Bu la n De sa Bi			
--	--	--	---	--	--	--

			na ng a Du a Ke c. Sil an gki ta ng .			
Tabel 2.14687.	Tabel 2.14688. 142	Tabel 2.14689.	Tabel 2.14690. Tidak sia pn ya pe rd a La bu ha n Ba tu Sel at an un tu k be be ra pa ins	Tabel 2.14691.	Tabel 2.14692.	Tabel 2.14693. Biro Hukum

			tru m en ka s De sa se hi ng ga de se ntr ali sa si tid ak ag ar Ba pa k H. Is m a Pa dli DP RD Pr ov su m ela lui			
--	--	--	---	--	--	--

			Ti m Re se s Da pil V m e m pe rju an gk an as pir asi m as ya ra ka t La bu sel .			
--	--	--	--	--	--	--

Tabel 2.14694.

Tabel 2.14695.	Tabel 2.14696. 143	Tabel 2.14697.	Tabel 2.14698. Bantua n hi ba h pe ng	Tabel 2.14699.	Tabel 2.14700.	Tabel 2.14701. Dinas Pertanian
----------------	-----------------------	----------------	--	----------------	----------------	-----------------------------------

			ad aa n m od al bi bit pa di kel o m po k pe ta ni pa rm er ah an ya ng m er up ak an pe rsa wa ha n an da la			
--	--	--	--	--	--	--



			n Pe m ka b. La bu ha nb at u Sel at an .			
Tabel 2.14702.	Tabel 2.14703. 144	Tabel 2.14704.	Tabel 2.14705. Bantuan pe m ba ng un an inf rst ru kt ur jal an di De sa Sa bu ng an	Tabel 2.14706.	Tabel 2.14707.	Tabel 2.14708. Bina Marga

			Ke ca m at an su ng ai ka na n Ka b. La bu sel			
Tabel 2.14709.	Tabel 2.14710. 145	Tabel 2.14711.	Tabel 2.14712. Bantua n hi ba h un tu k pe m ba ng un an M esj id Al, fal la h	Tabel 2.14713.	Tabel 2.14714.	Tabel 2.14715. Biro Binkessos

			De sa Sa bu ng an ke ca m at an su ng ai ka na n.				
Tabel 2.14716.	Tabel 2.14717. 146	Tabel 2.14718.	Tabel 2.14719. Bantua n hi ba h ter ha da p ja m aa h M aje lis Ta qli m Nu	Tabel 2.14720.	Tabel 2.14721.	Tabel 2.14722. Biro Binkessos	

			rh as an an De sa Sa bu ng an Ke ca m at an Su ng ai Ka na n Ka b. La bu sel .			
Tabel 2.14723.	Tabel 2.14724. 147	Tabel 2.14725.	Tabel 2.14726. Perbaik an inf rst ru kt ur jal an di	Tabel 2.14727.	Tabel 2.14728.	Tabel 2.14729. Bina Marga

			De sa Ae k ras o Ke ca m at an To rg a m ba .				
Tabel 2.14730.	Tabel 2.14731. 148	Tabel 2.14732.	Tabel 2.14733. Penera ng an la m pu jal an di de sa Ae k Ra so ya ng m en ye	Tabel 2.14734.	Tabel 2.14735.	Tabel 2.14736. Distamben	

			ba bk an se rin g ter ja di ny a tin da ka n kri mi na l.			
Tabel 2.14737.	Tabel 2.14738. 149	Tabel 2.14739.	Tabel 2.14740. Agar pr og ra m ja mi na n ke se ha ta n da er ah Pr	Tabel 2.14741.	Tabel 2.14742.	Tabel 2.14743. Dinas Kesehatan

			ov su ag ar dis osi ali sa sik an ke sel ur uh De sa.			
Tabel 2.14744.	Tabel 2.14745. 150	Tabel 2.14746.	Tabel 2.14747. Renova si se kol ah - se kol ah ya ng ko nd isi ny a m e m pri ha	Tabel 2.14748.	Tabel 2.14749.	Tabel 2.14750. Dinas Pendidikan

			tin ka n, da n ag ar pe m eri nt ah m e m be rik an pe rh ati an ter ha da p pe nd idi ka n gr ati s, tid ak ad a			
--	--	--	--	--	--	--



			lag i ku tip an - ku tip an ua ng bu ku, ds b.			
Tabel 2.14751.	Tabel 2.14752. 151	Tabel 2.14753.	Tabel 2.14754. Agar ho no r gu ru kh us us gu ru TK da n PA U D ag ar di pe rh	Tabel 2.14755.	Tabel 2.14756.	Tabel 2.14757. Dinas Pendidikan

			ati ka n, ka re na di nil ai sa ng at mi ni m da n be lu m m a m pu m en sej ah ter ak an gu ru. ,				
Tabel 2.14758.	Tabel 2.14759.	Tabel 2.14760. 152	Tabel 2.14761. Agar pe m	Tabel 2.14762.	Tabel 2.14763.	Tabel 2.14764. Biro Pemerintahan	

			er nt ah Pr ovi nsi da n DP RD un tu k se riu s m en yel es aik an se ng ke ta la ha n sej ak Ta hu n 19 94 de ng			
--	--	--	--	--	--	--

			an PT. So ri Pi na ng , PT. To rg an da da n PT. M ak m ur Jay a de ng an lu as la ha n 15 00 He kt ar.			
Tabel 2.14765.	Tabel 2.14766. 153	Tabel 2.14767.	Tabel 2.14768. Agar pe	Tabel 2.14769.	Tabel 2.14770.	Tabel 2.14771. BNN,

			m er i n t a h P r o v i n s i , B N N, d a n p i u h a k k e p o l i s i a n u n t u k b e r t i n d a k c e p a t d a n t e g a s t e r h a d a p			
--	--	--	---	--	--	--

			pe ng ed ar an da n pe m ak aia n na rk ob a di ka m pu ng m er ek a, ka re na su da h m er es ah ka n m			
--	--	--	---	--	--	--

			as ya ra ka t.				
Tabel 2.14772.	Tabel 2.14773. 154	Tabel 2.14774.	Tabel 2.14775. Agar pi ha k pe rk eb un an da n pe m ka b tid ak m en ut up ak se s jal an u m u m m en	Tabel 2.14776.	Tabel 2.14777.	Tabel 2.14778. Biro Pemerintahan	

			uj u jal an be sar m ul ai n so re sa m pa i m ala m dik ar en ak an jik a ad a ha l- ha l da rur at ter ja di			
--	--	--	---	--	--	--



			bis a la ng su ng m eu nj u ib uk ot a Ka bu pa te n at au jal an lin tas u m u m.				
Tabel 2.14779.	Tabel 2.14780. 155	Tabel 2.14781.	Tabel 2.14782. Pemerit ah m e m bu ka ke	Tabel 2.14783.	Tabel 2.14784.	Tabel 2.14785. Dinas Pasar	

			m ba li pe ka n pe rd ag an ga n di los pe ka n De sa Ae k Ko rsi k ya ng ta hu n- ta hu n se be lu m ny a			
--	--	--	---	--	--	--

			masih ada tapi sekarang dipinahkan kemerbau dan tor ganda.			
Tabel 2.14786.	Tabel 2.14787. 156	Tabel 2.14788.	Tabel 2.14789. Bantuan pemerintah provinsi un	Tabel 2.14790.	Tabel 2.14791.	Tabel 2.14792. Bina Marga

			tu k pe ng as pa la n jal an M asj id Alf ala h se pa nj an g 10 0 m et er da ri du su n so rin g ke de sa ba			
--	--	--	--	--	--	--

			ng ai.				
Tabel 2.14793.	Tabel 2.14794. 157	Tabel 2.14795.	Tabel 2.14796. Pengas pa la n jal an pr ovi nsi da ri du su n si m pa ng li m un se pa nj an g ku ra ng 5 k m ya ng m	Tabel 2.14797.	Tabel 2.14798.	Tabel 2.14799. Bina Marga	

			en gh ub un gk an an tar a Ka b. La bu sel da n Ka b. Pal ut a.			
--	--	--	---	--	--	--

Tabel 2.14800.

Tabel 2.14801.	Tabel 2.14802. 158	Tabel 2.14803.	Tabel 2.14804. Agar DP RD da n Ins pe kt or at be na r- be na	Tabel 2.14805.	Tabel 2.14806.	Tabel 2.14807.
----------------	-----------------------	----------------	--	----------------	----------------	----------------

			r m en ga wa si pr oy ek pe m ba ng un an di Du su n so rin g De sa ba ng ai ag ar ja ng an as al- as ala n se			
--	--	--	---	--	--	--

			hi ng ga ce pa t ru sa k.			
Tabel 2.14808.	Tabel 2.14809. 159	Tabel 2.14810.	Tabel 2.14811. Sosis ai Pr og ra m ja m pe rsa l se hi ng ga bi da n at au do kt er.	Tabel 2.14812.	Tabel 2.14813.	Tabel 2.14814. Dinas Kesehatan
Tabel 2.14815.	Tabel 2.14816. 160	Tabel 2.14817.	Tabel 2.14818. Sosis asi ja mk	Tabel 2.14819.	Tabel 2.14820.	Tabel 2.14821. Dinas Kesehatan



			es da ag ar te pa t sa sar an da n ya ng tid ak m en da pa t itu bis a m e m pe rol eh pe lay an an ke se ha ta			
--	--	--	--	--	--	--

			n gr ati s da ri pe m pr ov de ng an m ud ah .			
Tabel 2.14822.	Tabel 2.14823. 162	Tabel 2.14824.	Tabel 2.14825. Pelatih an ke tra m pil an ba gi ib u- ib u PK K ag ar da pa t	Tabel 2.14826.	Tabel 2.14827.	Tabel 2.14828. Bapemmas

			m e n u n j a n g s e k t o r e k o n o m i k e l u a r g a.				
Tabel 2.14829.	Tabel 2.14830. 163	Tabel 2.14831.	Tabel 2.14832. Bantua n b i t a n a m a n b u a h - b u a h a n u n t u k l i n g k u n g	Tabel 2.14833.	Tabel 2.14834.	Tabel 2.14835. Dinas Pertanian	

			n da n pe la tih an pe ng el ol aa n li m ba h sa m pa h ru m ah ta ng ga.			
Tabel 2.14836.	Tabel 2.14837.	Tabel 2.14838.	Tabel 2.14839.	Tabel 2.14840.	Tabel 2.14841.	Tabel 2.14842.
Tabel 2.14843.	Tabel 2.14844.	Tabel 2.14845.	Tabel 2.14846.	Tabel 2.14994.	Tabel 2.15247.	Tabel 2.15511.
	<b>Dapil VI</b>	Pembangunan Rumah Sakit Umum Sidimpuan Tabel 2.14847.		Tabel 2.14995.	Tabel 2.15248.	Tabel 2.15512.
	<b>Kabupaten Taparuli Selatan, Mandailing</b>	Pembangunan rambin (jembatan tali) pada sungai untuk meningkatkan pertanian masyarakat di Desa Aek Badak Jae Kecamatan Sayur Matinggi		Tabel 2.14996.	Tabel 2.15249.	Tabel 2.15513.
			Tabel 2.14848.	Tabel 2.14997.	Tabel 2.15250.	Tabel 2.15514.
		3. Kelanjutan proyek pembangunan irigasi di Sungai Batang Gadis di Kecamatan Sayur Matinggi dan Angkola Tantom		Tabel 2.14998.	Tabel 2.15251.	
				Tabel 2.14999.	Tabel 2.15252.	

		Tabel 2.14849.	Tabel 2.15000.	Tabel 2.15253. Wilayah Pemerintah Provinsi
4.	Pembuatan jalan pertanian menuju perkebunan masyarakat di Kecamatan Tantom		Tabel 2.15001.	Tabel 2.15254. Dinas Pertanian
		Tabel 2.14850.	Tabel 2.15002.	Tabel 2.15255. Tabel 2.15515.
				Tabel 2.15516.
5.	Perbaiki infrastruktur jalan di Kecamatan Tantom		Tabel 2.15003.	Tabel 2.15256. Dinas
		Tabel 2.14851.	Tabel 2.15004.	Tabel 2.15257. Dinas PU
				Tabel 2.15517.
6.	Pemberian informasi yang akurat mengenai Jaminan Kesehatan Nasional (JKN) kepada masyarakat Kecamatan Sayur Matinggi		Tabel 2.15005.	Tabel 2.15258. Tabel 2.15517.
		Tabel 2.14852.	Tabel 2.15006.	Tabel 2.15259. - Dinas Kesehatan
				Tabel 2.15518.
7.	Bantuan peralatan pertanian seperti jetor dan peralatan lainnya untuk Kelompok Tani Melati di Desa Lumban Huayan Kecamatan Sayur Matinggi		Tabel 2.15007.	Tabel 2.15260. Tabel 2.15519.
			Tabel 2.15008.	Tabel 2.15261. Tabel 2.15520.
			Tabel 2.15009.	Tabel 2.15262. Dinas Pertanian
			Tabel 2.15010.	Tabel 2.15263. Tabel 2.15521.
				Tabel 2.15522.
		Tabel 2.14853.		Tabel 2.15264. Tabel 2.15523.
			Tabel 2.15011.	Tabel 2.15265. Tabel 2.15524.
		Tabel 2.14854.	Tabel 2.15012.	Tabel 2.15266. Dinas Pertanian
			Tabel 2.15013.	Tabel 2.15267. Tabel 2.15525.
8.	Bantuan bibit karet sebanyak 1.500 batang dan pupuk untuk Kelompok Tani Melati di Desa Lumban Huayan Kecamatan Sayur Matinggi		Tabel 2.15014.	Tabel 2.15268. Tabel 2.15526.
			Tabel 2.15015.	Tabel 2.15269. Dinas Penataan
			Tabel 2.15016.	Tabel 2.15270. Ruang dan
		Tabel 2.14855.		Permukiman
				Tabel 2.15528.
9.	Bantuan pembangunan MCK dan keperluan lainnya untuk Mesjid Al Iman Desa Lumban Huayan Kecamatan Sayur Matinggi		Tabel 2.15017.	Tabel 2.15271. Dinas Sosial
		Tabel 2.14856.	Tabel 2.15018.	Tabel 2.15272. Tabel 2.15529.
			Tabel 2.15019.	Tabel 2.15273. Tabel 2.15530.
10.	Bantuan untuk merampungkan pembangunan Mesjid Nurul Hudha Aek Libung Kecamatan Sayur Matinggi		Tabel 2.15020.	Tabel 2.15274. Tabel 2.15531.
			Tabel 2.15021.	Tabel 2.15275. Dinas Sosial
		Tabel 2.14857.	Tabel 2.15022.	Tabel 2.15276. Tabel 2.15532.
				Tabel 2.15533.
		Tabel 2.14858.	Tabel 2.15023.	Tabel 2.15277. Tabel 2.15534.
			Tabel 2.15024.	Tabel 2.15278. Tabel 2.15535.
11.	Bantuan untuk perluasan Mesjid Al Kautsar Desa Bulugading Kecamatan Sayur Matinggi		Tabel 2.15025.	Tabel 2.15279. Tabel 2.15536.
				- Biro Pemerintahan

		Tabel 2.14859.	Tabel 2.15026. Tabel 2.15027.		Tabel 2.15537. Tabel 2.15538.
		Tabel 2.14860.		Tabel 2.15278. Dinas Pertanian	
12.	Pelantikan perangkat Lurah di Kelurahan Parau Sorat Kecamatan Sipirok		Tabel 2.15028. Tabel 2.15029. Tabel 2.15030. Tabel 2.15031.	Tabel 2.15279. Tabel 2.15280. Tabel 2.15281. Dinas Penataan Ruang dan Peremukiman	Tabel 2.15539. Tabel 2.15540. Tabel 2.15541.
		Tabel 2.14861.		Tabel 2.15282.	
		Tabel 2.14862.	Tabel 2.15032. Tabel 2.15033. Tabel 2.15034.	Tabel 2.15283. Tabel 2.15284. Dinas PSDA	Tabel 2.15542. Tabel 2.15543.
13.	Bantuan dana untuk pembelian bibit cabe kepada Kelompok Tani Ungu di Kelurahan Parau Sorat Kecamatan Sipirok	Tabel 2.14863.	Tabel 2.15035. Tabel 2.15036.	- Balai Wilayah Sungai Sumatera II	
		Tabel 2.14864.		Tabel 2.15285. Tabel 2.15286. Tabel 2.15287. Dinas Tarukim	Tabel 2.15544.
14.	Pembangunan tembok pemandian air panas sepanjang 40 meter dan tinggi 1,5 meter di Kelurahan Parau Sorat Kecamatan Sipirok untuk menghindari banjir dan tanah longsor		Tabel 2.15037. Tabel 2.15038.	Tabel 2.15288. Tabel 2.15289. Pemerintah Pusat/ Pemerintah Provinsi	Tabel 2.15545. Tabel 2.15546.
		Tabel 2.14865.	Tabel 2.15039. Tabel 2.15040. Tabel 2.15041.	Dinas UPU Mangrove	
15.	Perbaiki irigasi di Saba Bolak Kecamatan Sipirok			Tabel 2.15290. Tabel 2.15291.	Tabel 2.15547. Tabel 2.15548.
		Tabel 2.14866.	Tabel 2.15042.	Tabel 2.15292. Dinas PSDA	
		Tabel 2.14867.	Tabel 2.15043. Tabel 2.15044.	Tabel 2.15293. Balai Wilayah Sungai Sumatera II	
		Tabel 2.14868.	Tabel 2.15045. Tabel 2.15046. Tabel 2.15047.	Tabel 2.15294. Dinas PSDA Balai Wilayah Sungai Sumatera II	Tabel 2.15549.
16.	Pembangunan MCK di pemandian wanita di Desa Parahu Sorat Kecamatan Sipirok		Tabel 2.15048. Tabel 2.15049.	Tabel 2.15295. Tabel 2.15296. Tabel 2.15297. Balai Wilayah Sungai Sumatera II	
		Tabel 2.14869.		Pemerintah Pusat/ Pemerintah Provinsi	Tabel 2.15550.
		Tabel 2.14870.	Tabel 2.15048. Tabel 2.15049.	Tabel 2.15298. Dinas PSDA Balai Wilayah Sungai Sumatera II	
17.	Perbaiki dan pelebaran jalan di Kelurahan Baringin – Parausorat – Huta Raja di Kecamatan Sipirok		Tabel 2.15050. Tabel 2.15051. Tabel 2.15052.	Tabel 2.15299. Balai Wilayah Sungai Sumatera II Pemerintah Pusat/ Pemerintah Provinsi	Tabel 2.15551.
		Tabel 2.14871.		Tabel 2.15300. Dinas PSDA Pemerintah Pusat/ Pemerintah Provinsi	Tabel 2.15552.

		18. Perbaiki saluran irigasi di Desa Gunung Manaon Kecamatan Arse	Tabel 2.14872. Tabel 2.14873. Tabel 2.14874.	Tabel 2.15053. Tabel 2.15054. Tabel 2.15055. Tabel 2.15056. Tabel 2.15057.	Tabel 2.15302. Tabel 2.15303. - Dinas PSDA Tabel 2.15304. Tabel 2.15305. Tabel 2.15306. Tabel 2.15307. Dinas Sosial	Tabel 2.15553. Tabel 2.15554. Tabel 2.15555. Tabel 2.15556. Tabel 2.15557. Tabel 2.15558.
		19. Perbaiki irigasi dan pembangunan mesjid di Desa Aek Joring Kecamatan Sipirok	Tabel 2.14875. Tabel 2.14876.	Tabel 2.15058. Tabel 2.15059. Tabel 2.15060. Tabel 2.15061. Tabel 2.15062.	Tabel 2.15308. Tabel 2.15309. Tabel 2.15310. - Dinas PSDA Balai Wilayah Tabel 2.15311. Tabel 2.15312. Sungai Sumatera II	Tabel 2.15559. Tabel 2.15560. Tabel 2.15561.
		20. Perbaiki irigasi di Kelurahan Sipagimbar Kecamatan Sipirok	Tabel 2.14877. Tabel 2.14878. Tabel 2.14879.	Tabel 2.15063. Tabel 2.15064. Tabel 2.15065. Tabel 2.15066. Tabel 2.15067.	Tabel 2.15313. Pemerintah Pusat/ Pemerintah Provinsi Dinas Kesehatan Tabel 2.15314. Tabel 2.15315. Tabel 2.15316. Dinas Pertanian Tabel 2.15317.	Tabel 2.15562. Tabel 2.15563. Tabel 2.15564. Tabel 2.15565.
		21. Pengamanan tebing Sungai Taman Sari Kecamatan Batang Toru	Tabel 2.14880. Tabel 2.14881.	Tabel 2.15068. Tabel 2.15069. Tabel 2.15070. Tabel 2.15071.	Tabel 2.15318. Tabel 2.15319. Dinas Pendidikan Tabel 2.15320. Tabel 2.15321.	Tabel 2.15566. Tabel 2.15567. Tabel 2.15568. Tabel 2.15569.
		22. Pengamanan tebing Sungai Saba Lombang Kelurahan Wek 1 Kecamatan Batang Toru	Tabel 2.14882. Tabel 2.14883.	Tabel 2.15072. Tabel 2.15073. Tabel 2.15074. Tabel 2.15075. Tabel 2.15076.	Tabel 2.15322. Tabel 2.15323. Dinas PSDA Balai Wilayah Tabel 2.15324. Sungai Sumatera II Tabel 2.15325. Tabel 2.15326. Dinas Parukim	Tabel 2.15570. Tabel 2.15571. Tabel 2.15572.
		23. Bantuan perbaikan Mesjid Nurul Islam di Desa Aek Ngadol Kecamatan Batang Toru	Tabel 2.14884.	Tabel 2.15077. Tabel 2.15078.	Tabel 2.15327. Tabel 2.15328. Tabel 2.15329. Pemerintah Pusat/ Pemerintah Provinsi	Tabel 2.15573. Tabel 2.15574. Tabel 2.15575.

		24. Perbaikan irigasi persawahan di Desa Aek Ngadol Kecamatan Batang Toru	Tabel 2.14885.	Tabel 2.15079. Tabel 2.15080.	Tabel 2.15330. Tabel 2.15331. Dinas Sosial	Tabel 2.15576. Tabel 2.15577.
			Tabel 2.14886.	Tabel 2.15081. Tabel 2.15082.	Tabel 2.15332. Tabel 2.15333. Pertanian	Tabel 2.15578.
			Tabel 2.14887.	Tabel 2.15083. Tabel 2.15084.	Tabel 2.15334. Peternakan Tabel 2.15335. Bina Marga/PU	
		25. Pemberian informasi yang akurat mengenai Jaminan Kesehatan Nasional (JKN) kepada masyarakat di Desa Aek Ngadol Kecamatan Batang Toru	Tabel 2.14888.	Tabel 2.15085. Tabel 2.15086.	Tabel 2.15336. Tabel 2.15337. Dinas Sosial	Tabel 2.15579. Tabel 2.15580.
			Tabel 2.14889.	Tabel 2.15087. Tabel 2.15088. Tabel 2.15089. Tabel 2.15090.	Tabel 2.15338. Tabel 2.15339. Tabel 2.15340. Pendidikan Tabel 2.15341. Tabel 2.15342.	Tabel 2.15581. Tabel 2.15582. Tabel 2.15583. Tabel 2.15584.
		27. Pembangunan ruang kelas baru dan fasilitas pendukung proses belajar mengajar di gedung pendidikan swasta Muhammadiyah dan perguruan mengaji rakyat swadaya masyarakat di Kecamatan Batang Toru	Tabel 2.14890.	Tabel 2.15091. Tabel 2.15092. Tabel 2.15093. Tabel 2.15094.	Tabel 2.15343. - Badan Pertanahan Nasional Tabel 2.15344. Tabel 2.15345.	Tabel 2.15585. Tabel 2.15586.
				Tabel 2.15095. Tabel 2.15096. Tabel 2.15097.	Tabel 2.15346. Pertanian Tabel 2.15347. Tabel 2.15348.	Tabel 2.15587. Tabel 2.15588. Tabel 2.15589.
		28. Bantuan perbaikan irigasi yang tidak berfungsi dan bantuan alat berat (hand tractor) kepada masyarakat desa di Kelurahan Wek II Kecamatan Batang Toru	Tabel 2.14891.	Tabel 2.15098. Tabel 2.15099. Tabel 2.15100. Tabel 2.15101. Tabel 2.15102. Tabel 2.15103.	Tabel 2.15349. Perindustrian dan Perdagangan Tabel 2.15350. Dinas Pertanian Tabel 2.15351. Tabel 2.15352. Tabel 2.15353. Dinas Sosial	Tabel 2.15590. Tabel 2.15591.
		29. Pembangunan saluran air bersih/air minum sepanjang 1,5 km di Desa Simaningir Kelurahan Sijintak Kecamatan Angkola Barat	Tabel 2.14892.	Tabel 2.15104. Tabel 2.15105. Tabel 2.15106.	Tabel 2.15354. Tabel 2.15355. - Dinas Sosial	Tabel 2.15592. Tabel 2.15593. Tabel 2.15594.
		30. Perbaikan/pembangunan Madrasah yang rusak berat Desa Simaningir Kelurahan Sijintak Kecamatan Angkola Barat	Tabel 2.14893.		Tabel 2.15356. Tabel 2.15357.	Tabel 2.15595. Tabel 2.15596.
		31. Bantuan untuk pembasmian babi hutan di Desa Simaningir				



		Kelurahan Sijintak Kecamatan Angkola Barat		Tabel 2.15107.		Tabel 2.15597.
			Tabel 2.14894.	Tabel 2.15108.	Dinas Sosial	
				Tabel 2.15109.	Tabel 2.15358.	Tabel 2.15598.
		32. Pembangunan jalan dari Desa Sigumur – Desa Lubuk Raya sepanjang 3 km di Kecamatan Angkola Barat		Tabel 2.15110.	Tabel 2.15359.	Tabel 2.15599.
			Tabel 2.14895.	Tabel 2.15111.	Tabel 2.15360.	Tabel 2.15600.
			Tabel 2.14896.	Tabel 2.15112.	- Dinas Sosial	
				Tabel 2.15113.	Tabel 2.15361.	Tabel 2.15601.
					Tabel 2.15362.	Tabel 2.15602.
		33. Bantuan pengadaan peralatan seperti teratak, peralatan dapur, dan pengeras suara untuk pengajian kaum ibu di Lingkungan II Desa Maningir di Kecamatan Angkola Barat		Tabel 2.15114.	Tabel 2.15363.	Tabel 2.15603.
			Tabel 2.14897.	Tabel 2.15115.	Dinas Bina	
				Tabel 2.15116.	Tabel 2.15364.	Tabel 2.15604.
				Tabel 2.15117.	Marga/PU	Tabel 2.15605.
		34. Bantuan penggajian/honor 2 tenaga pengajar/guru GUPPI di Desa Sigumuru Kecamatan Angkola Barat			Tabel 2.15365.	Tabel 2.15606.
			Tabel 2.14898.	Tabel 2.15118.	Tabel 2.15366.	Tabel 2.15607.
				Tabel 2.15119.	Tabel 2.15367.	Tabel 2.15608.
				Tabel 2.15120.	Dinas Peternakan	Tabel 2.15609.
					Tabel 2.15368.	Tabel 2.15610.
		35. Mempertanyakan masalah keberadaan tanah register di Kecamatan Angkola Barat		Tabel 2.15121.	Tabel 2.15369.	Tabel 2.15611.
			Tabel 2.14899.	Tabel 2.15122.	Tabel 2.15370.	Tabel 2.15612.
				Tabel 2.15123.	Dinas Tarukim	
			Tabel 2.14900.	Tabel 2.15124.	Tabel 2.15371.	Tabel 2.15613.
				Tabel 2.15125.	Tabel 2.15372.	Tabel 2.15614.
			Tabel 2.14901.	Tabel 2.15126.	Dinas PSDA	
					Tabel 2.15373.	Tabel 2.15615.
			Tabel 2.14902.	Tabel 2.15127.	Balai Wilayah	
				Tabel 2.15128.	Tabel 2.15374.	Tabel 2.15616.
			Tabel 2.14903.	Tabel 2.15129.	Sungai Sumatera II	
					Tabel 2.15375.	Tabel 2.15617.
					- Dinas Bina	
					Tabel 2.15376.	Tabel 2.15618.
					Marga/PU	
					Tabel 2.15377.	
		36. Bantuan mengatasi hama babi dan kera di Desa Sigumuru Kecamatan Angkola Barat		Tabel 2.15130.	Tabel 2.15378.	
			Tabel 2.14904.	Tabel 2.15131.	Dinas Perhubungan	
				Tabel 2.15132.	Tabel 2.15379.	Tabel 2.15619.
			Tabel 2.14905.		Tabel 2.15380.	Tabel 2.15620.
					- Dinas Bina	
					Tabel 2.15381.	
					Marga/PU	
					Tabel 2.15382.	
		37. Bantuan agar harga salak meningkat dan dapat menjadi produk		Tabel 2.15133.	Tabel 2.15383.	
				Tabel 2.15134.		

		ekspor di Desa Sigumuru Kecamatan Angkola Barat	Tabel 2.14906.	Tabel 2.15135.	Tabel 2.15384 Bina Marga/PU	
			Tabel 2.14907.	Tabel 2.15136.	Tabel 2.15385.	Tabel 2.15619.
			Tabel 2.14908.	Tabel 2.15137.	Tabel 2.15386.	Tabel 2.15620.
		38. Bantuan mengatasi hama babi dan bantuan bibit palawija untuk Kesatuan Wanita Tani (KWT) di Desa Sigumuru Kecamatan Angkola Barat	Tabel 2.14909.	Tabel 2.15138.	Tabel 2.15387 Perindustrian	
			Tabel 2.14910.	Tabel 2.15139.	Tabel 2.15388 Perdagangan	
			Tabel 2.14911.	Tabel 2.15140.	Tabel 2.15389 Bina Marga/PU	Tabel 2.15621.
		39. Bantuan seragam dan alat kelengkapan nasyid Ibu-Ibu Wirid Yasin di Desa Sigumuru Kecamatan Angkola Barat	Tabel 2.14912.	Tabel 2.15141.	Tabel 2.15390	
			Tabel 2.14913.	Tabel 2.15142.	Tabel 2.15391.	Tabel 2.15622.
			Tabel 2.14914.	Tabel 2.15143.	Tabel 2.15392	Tabel 2.15623.
			Tabel 2.14915.	Tabel 2.15144.	Tabel 2.15393.	Tabel 2.15624.
			Tabel 2.14916.	Tabel 2.15145.	Tabel 2.15394.	Tabel 2.15625.
		40. Bantuan keperluan STM seperti teratak/tenda lengkap dengan pentas kepada Perwakilan Naposo Nauli di Kecamatan Angkola Barat	Tabel 2.14917.	Tabel 2.15146.	Tabel 2.15395.	Tabel 2.15626.
			Tabel 2.14918.	Tabel 2.15147.	Tabel 2.15396.	Tabel 2.15627.
			Tabel 2.14919.	Tabel 2.15148.	Tabel 2.15397 Dinas Sosial	Tabel 2.15628.
			Tabel 2.14920.	Tabel 2.15149.	Tabel 2.15398.	Tabel 2.15629.
		41. Pembangunan Gedung Balai Pertemuan ukuran 8 x 6 m di Desa Setaratoit Kecamatan Angkola Barat	Tabel 2.14921.	Tabel 2.15150.	Tabel 2.15399.	Tabel 2.15630.
			Tabel 2.14922.	Tabel 2.15151.	Tabel 2.15400 Bina Marga/PU	Tabel 2.15631.
			Tabel 2.14923.	Tabel 2.15152.	Tabel 2.15401.	Tabel 2.15632.
			Tabel 2.14924.	Tabel 2.15153.	Tabel 2.15402.	Tabel 2.15633.
			Tabel 2.14925.	Tabel 2.15154.	Tabel 2.15403 Dinas Sosial	
		42. Bantuan teratak dan ember besar sebanyak 10 buah untuk Napaso Nauli Bulung Desa Sitaratoit Kecamatan Angkola Barat	Tabel 2.14926.	Tabel 2.15155.	Tabel 2.15404.	Tabel 2.15634.
			Tabel 2.14927.	Tabel 2.15156.	Tabel 2.15405.	Tabel 2.15635.
			Tabel 2.14928.	Tabel 2.15157.	Tabel 2.15406 Dinas Sosial	Tabel 2.15636.
		43. Pembuatan parit di kiri dan kanan jalan sepanjang ± 50 m di Desa Sitaratoit Kecamatan Angkola Barat	Tabel 2.14929.	Tabel 2.15158.	Tabel 2.15407.	Tabel 2.15637.
			Tabel 2.14930.	Tabel 2.15159.	Tabel 2.15408.	Tabel 2.15638.
			Tabel 2.14931.	Tabel 2.15160.	Tabel 2.15409 Bina Marga/PU	Tabel 2.15639.
			Tabel 2.14932.	Tabel 2.15161.	Tabel 2.15410	
			Tabel 2.14933.	Tabel 2.15162.	Tabel 2.15411 Bina Marga/PU	Tabel 2.15640.

		44. Bantuan bibit itik 300 ekor per kelompok tani di Desa Sitaratoit Kecamatan Angkola Barat	Tabel 2.14917.	Tabel 2.15163. Tabel 2.15164. Tabel 2.15165. Tabel 2.15166.	Tabel 2.15411. Tabel 2.15412. Tabel 2.15413 Dinas Bina Marga	Tabel 2.15641. Tabel 2.15642. Tabel 2.15643. Tabel 2.15644. Tabel 2.15645.	
			Tabel 2.14918.	Tabel 2.15167. Tabel 2.15168. Tabel 2.15169.	Tabel 2.15414. Tabel 2.15415. Tabel 2.15416 Dinas Pertanian	Tabel 2.15646. Tabel 2.15647.	
			45. Pembangunan pipa air bersih dari pegunungan untuk dialirkan ke rumah-rumah penduduk di Desa Sitaratoit Kecamatan Angkola Barat	Tabel 2.14919.	Tabel 2.15170. Tabel 2.15171. Tabel 2.15172. Tabel 2.15173. Tabel 2.15174.	Tabel 2.15417. Tabel 2.15418. - Dinas Sosial	Tabel 2.15648. Tabel 2.15649. Tabel 2.15650. Tabel 2.15651.
				Tabel 2.14920.	Tabel 2.15175. Tabel 2.15176. Tabel 2.15177.	Tabel 2.15419. Tabel 2.15420. Tabel 2.15421. Tabel 2.15422 Dinas Kebudayaan dan Pariwisata	Tabel 2.15652. Tabel 2.15653. Tabel 2.15654.
				Tabel 2.14921.	Tabel 2.15178. Tabel 2.15179. Tabel 2.15180.	Tabel 2.15423 Dinas Sosial	Tabel 2.15655. Tabel 2.15656. Tabel 2.15657.
				Tabel 2.14922.	Tabel 2.15181. Tabel 2.15182. Tabel 2.15183.	Tabel 2.15424. Tabel 2.15425. Tabel 2.15426 Dinas Sosial	Tabel 2.15658. Tabel 2.15659. Tabel 2.15660.
			46. Pembangunan irigasi di Desa Sitinjak Kecamatan Angkola Barat	Tabel 2.14923.	Tabel 2.15184. Tabel 2.15185. Tabel 2.15186.	Tabel 2.15427. Tabel 2.15428. Tabel 2.15429 Dinas Kesehatan Dinas Pendidikan	
				Tabel 2.14924.	Tabel 2.15187. Tabel 2.15188. Tabel 2.15189. Tabel 2.15190.	Tabel 2.15430 Dinas Pendidikan	
				Tabel 2.14925.			
			47. Pengaspalan jalan dan pembangunan drainase di Desa Sitinjak Kecamatan Angkola Barat	Tabel 2.14926.		Tabel 2.15431. Tabel 2.15432. Tabel 2.15433 Dinas Bina Marga/PU	
				Tabel 2.14927.		Tabel 2.15434 Marga/PU - Dinas PSDA	
				Tabel 2.14928.		Tabel 2.15435 Dinas Wilayah Sumatera II	
			48. Pemasangan lampu jalan di Desa Sitinjak Kecamatan Angkola Barat	Tabel 2.14929.		Tabel 2.15436 Dinas Bina Marga/PU	
			49. Perbaikan dan pelebaran jalan di Desa Sitinjak Kecamatan Angkola Barat agar bisa dilalui mobil				

			Tabel 2.14930.	Tabel 2.15191. Tabel 2.15192. Tabel 2.15193. Tabel 2.15194.	Tabel 2.15439. Tabel 2.15440. Tabel 2.15441 Dinas Pertanian	Tabel 2.15662. Tabel 2.15663. Tabel 2.15664.
		50. Perbaiki drainase di sepanjang jalan arah ke Desa Sitinjak Kecamatan Angkola Barat	Tabel 2.14931.	Tabel 2.15195. Tabel 2.15196. Tabel 2.15197.	Tabel 2.15442 Dinas Bina Tabel 2.15443 Marga/PU	Tabel 2.15665. Tabel 2.15666.
		51. Fasilitasi pemasaran salak Desa Sitinjak Kecamatan Angkola Barat ke luar provinsi	Tabel 2.14932. Tabel 2.14933. Tabel 2.14934.	Tabel 2.15198. Tabel 2.15199. Tabel 2.15200. Tabel 2.15201.	Tabel 2.15444. Tabel 2.15445. - Dinas Tarukim Tabel 2.15446. Tabel 2.15447. Tabel 2.15448 Dinas Kehutanan	Tabel 2.15667. Tabel 2.15668. Tabel 2.15669. Tabel 2.15670.
		52. Pembangunan jalan untuk mengangkut hasil pertanian di Desa Panobasan Kecamatan Angkola Barat	Tabel 2.14935.	Tabel 2.15202. Tabel 2.15203. Tabel 2.15204.	Tabel 2.15449. Tabel 2.15450. - Dinas Bina Tabel 2.15451 Marga/PU	Tabel 2.15671.
		53. Bantuan pembangunan madrasah di Desa Panobasan Kecamatan Angkola Barat	Tabel 2.14936. Tabel 2.14937.	Tabel 2.15205. Tabel 2.15206. Tabel 2.15207. Tabel 2.15208. Tabel 2.15209.	Tabel 2.15452. Tabel 2.15453 Dinas Pertanian Tabel 2.15454 Perhubungan Tabel 2.15455. Tabel 2.15456. - Biro Pemerintahan	Tabel 2.15672. Tabel 2.15673. Tabel 2.15674. Tabel 2.15675.
		54. Bantuan pembangunan masjid di Desa Panobasan Kecamatan Angkola Barat	Tabel 2.14938. Tabel 2.14939. Tabel 2.14940.	Tabel 2.15210. Tabel 2.15211. Tabel 2.15212. Tabel 2.15213. Tabel 2.15214. Tabel 2.15215.	Tabel 2.15457. Tabel 2.15458. Tabel 2.15459 Dinas Tarukim Tabel 2.15460. Tabel 2.15461. Tabel 2.15462 Sosial	Tabel 2.15676. Tabel 2.15677. Tabel 2.15678. Tabel 2.15679. Tabel 2.15680.
		55. Perbaiki infrastruktur jalan dan drainase yang rusak di Kecamatan Angkola Barat	Tabel 2.14941.	Tabel 2.15216. Tabel 2.15217. Tabel 2.15218. Tabel 2.15219.	Tabel 2.15463. Tabel 2.15464. Tabel 2.15465 Dinas Bina Marga/PU Tabel 2.15466 Bina	Tabel 2.15681. Tabel 2.15682.

		Tabel 2.14942.	Tabel 2.15220. Tabel 2.15221.	Tabel 2.15467/PU Tabel 2.15468.	Tabel 2.15683. Tabel 2.15684.
56.	Bantuan untuk perbaikan pagar dan pengadaan mobile kepada Madrasah Nurul Iman Desa Sisundung serta pengadaan buku bacaan untuk Perpustakaan teratai Desa Sisundung Kecamatan Angkola Barat		Tabel 2.15222. Tabel 2.15223. Tabel 2.15224.	Tabel 2.15469 Tabel 2.15470/PU Pemerintah Pusat/ Pemerintah Provinsi	Tabel 2.15685.
		Tabel 2.14943.	Tabel 2.15225. Tabel 2.15226.	Tabel 2.15471 Tabel 2.15472/PU	Tabel 2.15686. Tabel 2.15687.
57.	Perbaikan kamar mandi, tempat wudhu, serta tangga Mesjid Jami' Nurul Iman di Kecamatan Angkola Barat		Tabel 2.15227. Tabel 2.15228. Tabel 2.15229.	Tabel 2.15473. Tabel 2.15474 Tabel 2.15475/PU	
		Tabel 2.14944.		Tabel 2.15476.	Tabel 2.15688. Tabel 2.15689.
58.	Pembangunan rambin yang menghubungkan Desa sorimanaon ke Desa Pasir Matagu di Kecamatan Batang Angkola		Tabel 2.15230. Tabel 2.15231. Tabel 2.15232.	Tabel 2.15477 Bina Marga/PU	
		Tabel 2.14945.	Tabel 2.15233. Tabel 2.15234. Tabel 2.15235.	Tabel 2.15478. Tabel 2.15479. Tabel 2.15480 Pertanian	Tabel 2.15690. Tabel 2.15691.
59.	Pengaspalan hotmix di Jalan Provinsi dari simp. Muaratais – Desa Muara Purba Nauli sepanjang ±4 km di Kecamatan Batang Angkola		Tabel 2.15236. Tabel 2.15237.	Tabel 2.15481. Tabel 2.15482 Dinas Bina Marga/PU	
		Tabel 2.14946.		- Dinas PSDA	Tabel 2.15692. Tabel 2.15693.
60.	Bantuan pemberantasan hama tikus yang mengakibatkan gagal panen di Desa Sorimanaon Kecamatan Batang Angkola		Tabel 2.15238. Tabel 2.15239. Tabel 2.15240.	Tabel 2.15483 Tabel 2.15484 Tabel 2.15485 Tabel 2.15486.	
		Tabel 2.14947.		Tabel 2.15487. Tabel 2.15488. Tabel 2.15489.	
61.	Bantuan peralatan masak- memasak untuk Ibu-ibu PKK di Desa Sorimanaon Kecamatan Batang Angkola		Tabel 2.15241. Tabel 2.15242. Tabel 2.15243.	Tabel 2.15490. Tabel 2.15491.	
		Tabel 2.14948.		Tabel 2.15492.	
62.	Bantuan seragam pakaian adat untuk Napaso Nauli Bulung di Desa Sorimanaon Kecamatan Batang Angkola		Tabel 2.15244. Tabel 2.15245. Tabel 2.15246.		
		Tabel 2.14949.			
		Tabel 2.14950.			
		Tabel 2.14951.			

		63. Pembangunan/renovasi Mesjid Al Ikhlas di Desa Sorimanaon Kecamatan Batang Angkola		Tabel 2.15493.
			Tabel 2.14952.	Tabel 2.15494.
			Tabel 2.14953.	Tabel 2.15495.
		64. Peningkatan bantuan untuk kegiatan bidang kesehatan dan pendidikan di Desa Tahalak Ujung Gadis Kecamatan Batang Angkola		Tabel 2.15496.
			Tabel 2.14954.	Tabel 2.15497.
			Tabel 2.14955.	Tabel 2.15498.
		65. Perbaikan sarana dan prasarana jalan, drainase, dan irigasi yang rusak di Kecamatan Batang Angkola		Tabel 2.15499.
			Tabel 2.14956.	Tabel 2.15500.
			Tabel 2.14957.	Tabel 2.15501.
			Tabel 2.14958.	Tabel 2.15502.
			Tabel 2.14959.	Tabel 2.15503.
		66. Pembangunan jembatan/rambin di Desa Tahalak Ujung Gadis Kecamatan Batang Angkola untuk percepatan pertumbuhan ekonomi		Tabel 2.15504.
			Tabel 2.14960.	Tabel 2.15505.
		67. Penanganan penyimpangan distribusi pupuk bersubsidi di Kabupaten Tapanuli Selatan		Tabel 2.15506.
			Tabel 2.14961.	Tabel 2.15507.
		68. Pembukaan jalan tembus dari Angkola Timur ke Kabupaten Paluta		Tabel 2.15508.
			Tabel 2.14962.	Tabel 2.15509.
			Tabel 2.14963.	Tabel 2.15510.

		69. Pengadaan air bersih dan pembangunan sumur bor di Desa Sanggapati Kecamatan Angkola Timur	Tabel 2.14964.		
			Tabel 2.14965.		
			Tabel 2.14966.		
			Tabel 2.14967.		
			Tabel 2.14968.		
		70. Percepatan penyelesaian masalah hutan Register di Kabupaten Tapanuli Selatan	Tabel 2.14969.		
			Tabel 2.14970.		
		71. Pembuatan parit dan pengaspalan jalan di gang-gang di Desa Sanggapati Kecamatan Angkola Timur	Tabel 2.14971.		
		72. Bantuan pengadaan bibit karet dan coklat yang unggul untuk masyarakat di Desa Sanggapati Kecamatan Angkola Timur	Tabel 2.14972.		
		73. Pengadaan transportasi umum di Desa Sanggapati Kecamatan Angkola Timur	Tabel 2.14973.		
			Tabel 2.14974.		
		74. Perluasan Kantor Kepala Desa Hutaimbaru Kecamatan Sipirok	Tabel 2.14975.		
			Tabel 2.14976.		

		75. Pembangunan kamar mandi umum di permukiman masyarakat di Desa Hutaimbaru Kecamatan Sipirok	Tabel 2.14977.		
		76. Pembangunan Mesjid di Desa Hutaimbaru Kecamatan Sipirok	Tabel 2.14978.		
			Tabel 2.14979.		
		77. Perbaikan/pembangunan Jalan Batu Jomba sebagai akses menuju Sipirok yang longsor	Tabel 2.14980.		
			Tabel 2.14981.		
		78. Perbaikan/pengaspalan jalan dari Desa Napa ke Desa Situmbaga di Kecamatan Angkola Selatan Kecamatan Sipirok	Tabel 2.14982.		
		79. Perbaikan dan pengaspalan jalan dari Desa Napa ke Desa Situmbaga di Kecamatan Angkola Selatan	Tabel 2.14983.		
			Tabel 2.14984.		
		80. Perbaikan jalan dari Desa Napa ke Desa Napa Simarpinggian di Kecamatan Angkola Selatan	Tabel 2.14985.		
		81. Perbaikan jalan dari Desa Napa ke Desa Samporik Lombang di Kecamatan Angkola Selatan	Tabel 2.14986.		
		82. Pembangunan jalan perkampungan untuk pengangkutan hasil di Desa Pintu Padang Kecamatan Angkola Selatan	Tabel 2.14987.		



		83. Bantuan pemberantasan hama babi di Desa Pintu Padang Kecamatan Angkola Selatan Tabel 2.14988.			
		84. Bantuan pembangunan mesjid di Desa Pintu Padang Kecamatan Angkola Selatan Tabel 2.14989. Tabel 2.14990.			
		85. Bantuan keuangan untuk pembangunan teras, kamar mandi dan tempat wudhu Mesjid Jami' Desa Batu Godang Kecamatan Angkola Sangkunur Tabel 2.14991.			
		86. Perbaikan sarana dan prasarana pendidikan di Kecamatan Angkola Sangkunur yang kondisinya memprihatinkan Tabel 2.14992.			
		87. Pembangunan dan perbaikan saluran drainase yang rusak di Kecamatan Angkola Sangkunur dalam rangka pencegahan dan penanggulangan banjir Tabel 2.14993.			
		88. Perbaikan infrastruktur jalan dan irigasi yang rusak di Kecamatan Angkola Sangkunur			
Tabel 2.15694.	Tabel 2.15695.	1. Pembangunan jalan setapak menuju lahan pertanian sepanjang 1,7 km di Loboran Lombang Kecamatan Panyabungan Tabel 2.15697.	Tabel 2.15754.	Tabel 2.15891.	Bina Marga/PU
		2. Pengadaan sarana air minum di Desa Loboran Lombang Kecamatan Panyabungan Tabel 2.15698.	Tabel 2.15755. Tabel 2.15756. Tabel 2.15757.	Tabel 2.15892. Tabel 2.15893. Tabel 2.15894.	Pertanian Perukim
		3. Bantuan pengadaan teratak dan kursi plastik untuk masyarakat Desa Huta Puli Kecamatan Siabu	Tabel 2.15758. Tabel 2.15759. Tabel 2.15760.	Tabel 2.15895. Tabel 2.15896. Tabel 2.15897. - Badan Penanaman	Sosial
					Tabel 2.16020. Tabel 2.16021. Tabel 2.16022. Tabel 2.16023.

		Tabel 2.15699.	Tabel 2.15761. Tabel 2.15762. Tabel 2.15763.	Tabel 2.15898. Tabel 2.15899. Tabel 2.15900.	Tabel 2.16024.
4.	Peninjauan ulang terhadap investor asing yang keputusan MK sebagai kontrak karya terhadap perusahaan asing			Tabel 2.15901. Tabel 2.15902.	Tabel 2.16025.
		Tabel 2.15700.	Tabel 2.15764. Tabel 2.15765. Tabel 2.15766.	Tabel 2.15903. Tabel 2.15904.	Tabel 2.16026.
5.	Meminta komitmen yang pasti mengenai investor terhadap PT Sorik Minang			Tabel 2.15905. Tabel 2.15906.	Tabel 2.16027.
		Tabel 2.15701.	Tabel 2.15767. Tabel 2.15768. Tabel 2.15769.	Tabel 2.15907. Tabel 2.15908.	Tabel 2.16028.
6.	Pembuatan/pembangunan jalan Aek Gantung sepanjang 2 km dan lebar 2,5 m			Tabel 2.15909. Tabel 2.15910. Tabel 2.15911.	Tabel 2.16029.
		Tabel 2.15702.	Tabel 2.15770. Tabel 2.15771. Tabel 2.15772.	Tabel 2.15912. Tabel 2.15913.	Tabel 2.16030.
7.	Perbaiki jalan di Kelurahan Siabu Kecamatan Siabu			Tabel 2.15914. Tabel 2.15915.	Tabel 2.16031.
		Tabel 2.15703.	Tabel 2.15773. Tabel 2.15774.	Tabel 2.15916. Tabel 2.15917.	Tabel 2.16032.
8.	Pengadaan/pembuatan instalasi air bersih berupa pembangunan sumur bor di Kelurahan Siabu Kecamatan Siabu			Tabel 2.15918. Tabel 2.15919.	Tabel 2.16033.
		Tabel 2.15704.	Tabel 2.15775. Tabel 2.15776. Tabel 2.15777.	Tabel 2.15920. Tabel 2.15921.	Tabel 2.16034.
9.	Pembangunan/perawatan infrastruktur antara lain gedung sekolah, madrasah dan tempat ibadah di Kelurahan Siabu Kecamatan Siabu			Tabel 2.15922. Tabel 2.15923.	Tabel 2.16035.
		Tabel 2.15705.	Tabel 2.15778. Tabel 2.15779. Tabel 2.15780. Tabel 2.15781.	Tabel 2.15924. Tabel 2.15925.	Tabel 2.16036.
10.	Bantuan bibit pertanian untuk masyarakat di Desa Tanjung Sialang Kecamatan Siabu			Tabel 2.15926. Tabel 2.15927.	Tabel 2.16037.
		Tabel 2.15706.	Tabel 2.15782. Tabel 2.15783. Tabel 2.15784. Tabel 2.15785.	Tabel 2.15928. Tabel 2.15929.	Tabel 2.16038.
		Tabel 2.15707.	Tabel 2.15786. Tabel 2.15787. Tabel 2.15788.	Tabel 2.15930. Tabel 2.15931.	Tabel 2.16039.
11.	Perbaiki jalan yang rusak parah di Desa Tanjung Sialang Kecamatan Siabu			Tabel 2.15932. Tabel 2.15933.	Tabel 2.16040.
		Tabel 2.15708.		Tabel 2.15934. Tabel 2.15935.	Tabel 2.16041.
12.	Pengadaan/pembuatan instalasi air bersih di Desa Tanjung			Tabel 2.15936. Tabel 2.15937.	Tabel 2.16042.
				Tabel 2.15938. Tabel 2.15939.	Tabel 2.16043.

	Sialang Kecamatan Siabu					
		Tabel 2.15709.	Tabel 2.15789. Tabel 2.15790.	Tabel 2.15923. Tabel 2.15924.	Dinas Tarukim	Tabel 2.16044.
13.	Pembangunan/perawatan infrastruktur antara lain gedung sekolah, madrasah dan tempat ibadah di Desa Tanjung Sialang Kecamatan Siabu		Tabel 2.15791. Tabel 2.15792. Tabel 2.15793. Tabel 2.15794.	Tabel 2.15925. Tabel 2.15926. Tabel 2.15927.	Dinas Pendidikan	Tabel 2.16045. Tabel 2.16046.
		Tabel 2.15710.		Tabel 2.15928.		Tabel 2.16047. Tabel 2.16048.
14.	Bantuan bibit pertanian untuk masyarakat di Desa Donan Dolok Kecamatan Siabu		Tabel 2.15795. Tabel 2.15796. Tabel 2.15797.	Tabel 2.15929. Tabel 2.15930.	Dinas PSDA Bina Wilayah	
		Tabel 2.15711.		Tabel 2.15931.	Sungai Sumatera II	
		Tabel 2.15712.		Tabel 2.15932.	- Dinas Bina Marga	Tabel 2.16049.
15.	Pengadaan/pembuatan instalasi air bersih di Desa Donan Dolok Kecamatan Siabu		Tabel 2.15798. Tabel 2.15799. Tabel 2.15800.	Tabel 2.15933. Tabel 2.15934.	Dinas Tarukim	Tabel 2.16050. Tabel 2.16051.
		Tabel 2.15713.		Tabel 2.15935.	Dinas Bina Marga	
		Tabel 2.15714.	Tabel 2.15801. Tabel 2.15802. Tabel 2.15803. Tabel 2.15804.	Tabel 2.15936. Tabel 2.15937. Tabel 2.15938.	Mega PU Biro Pemerintahan - Biro Keuangan	Tabel 2.16052.
16.	Pembangunan/perawatan infrastruktur antara lain gedung sekolah, madrasah dan tempat ibadah di Desa Donan Dolok Kecamatan Siabu		Tabel 2.15805. Tabel 2.15806. Tabel 2.15807. Tabel 2.15808. Tabel 2.15809. Tabel 2.15810.	Tabel 2.15939. Tabel 2.15940. - Dinas PSDA	Dinas Perhubungan	Tabel 2.16053. Tabel 2.16054.
		Tabel 2.15715.		Tabel 2.15941. Tabel 2.15942.	Bina Wilayah Sungai Sumatera II	
17.	Realisasi pencetakan sawah baru tahun 2012 seluas ± 250 ha dan irigasi dengan jembatan yang merupakan satu paket terbengkalai di Desa Huta Raja Kecamatan Siabu		Tabel 2.15811. Tabel 2.15812. Tabel 2.15813.	Tabel 2.15943. Tabel 2.15944. Tabel 2.15945. - Dinas Bina Marga		Tabel 2.16055. Tabel 2.16056. Tabel 2.16057. Tabel 2.16058.
		Tabel 2.15716.		Tabel 2.15946. Tabel 2.15947. Tabel 2.15948.	Mega PU	
		Tabel 2.15717.		Tabel 2.15949.		Tabel 2.16059. Tabel 2.16060.
18.	Pembuatan jaringan air bersih di Desa Huta Raja Kecamatan Siabu		Tabel 2.15814. Tabel 2.15815.			Tabel 2.16061.
		Tabel 2.15718.				
		Tabel 2.15719.				

		19. Pengaspalan jalan di Desa Simangambat Kecamatan Siabu	Tabel 2.15720.	Tabel 2.15816. Tabel 2.15817. Tabel 2.15818. Tabel 2.15819.	- Dinas Bina Marga/PU Tabel 2.15950. Tabel 2.15951. Pemerintah Provinsi/ Peme Tabel 2.15952. Dinas Pemerintahan	Tabel 2.16062. Tabel 2.16063. Tabel 2.16064. Tabel 2.16065.
		20. Bantuan keuangan desa di Desa Huta Raja Kecamatan Siabu	Tabel 2.15721.  Tabel 2.15722.	Tabel 2.15820. Tabel 2.15821.	Tabel 2.15953.  Tabel 2.15954. Dinas Pendidikan	Tabel 2.16066. Tabel 2.16067.
		21. Pemasangan lampu jalan di Desa Huta Raja Kecamatan Siabu	Tabel 2.15723.	Tabel 2.15822. Tabel 2.15823. Tabel 2.15824. Tabel 2.15825.	Tabel 2.15955.  Tabel 2.15956. Dinas Kesehatan	Tabel 2.16068. Tabel 2.16069.
		22. Pembangunan irigasi di Desa Huta Raja Kecamatan Siabu	Tabel 2.15724.	Tabel 2.15826. Tabel 2.15827.	Tabel 2.15957. Tabel 2.15958. Dinas Pertanian	
		23. Pembangunan drainase atau parit di Desa Huta Raja Kecamatan Siabu	Tabel 2.15725.	Tabel 2.15828. Tabel 2.15829. Tabel 2.15830. Tabel 2.15831.	- Dinas Peternakan Tabel 2.15959. Tabel 2.16070. Dinas Pendidikan Tabel 2.15962.	Tabel 2.16071. Tabel 2.16072.
		24. Pembangunan Jalan Rodang (jalan usaha tani di lingkungan 8) untuk kelancaran pengangkutan hasil pertanian di Desa Huta Raja Kecamatan Siabu	Tabel 2.15726.	Tabel 2.15832. Tabel 2.15833. Tabel 2.15834.	Tabel 2.15963. Tabel 2.16073. Dinas Bina Marga/PU	Tabel 2.16074. Tabel 2.16075.
		25. Pembangunan dan perbaikan jalan di Desa Gunung Tua Panggorengan Kecamatan Panyabungan	Tabel 2.15727.	Tabel 2.15835. Tabel 2.15836. Tabel 2.15837.	Tabel 2.15966. Tabel 2.15967. Dinas Pendidikan Tabel 2.15968. Yayasan Muhammadiyah	Tabel 2.16076. Tabel 2.16077.
		26. Pembangunan prasarana kantor kelurahan/desa di Desa Gunung Tua Panggorengan Kecamatan Panyabungan	Tabel 2.15728.	Tabel 2.15838. Tabel 2.15839. Tabel 2.15840.	Tabel 2.15970. Dinas Pemerintahan Tabel 2.15971.  - Dinas Tarukim	Tabel 2.16078. Tabel 2.16079.
		27. Pembangunan prasarana pendidikan di Desa Gunung Tua Panggorengan Kecamatan Panyabungan	Tabel 2.15729.	Tabel 2.15841. Tabel 2.15842.	Tabel 2.15972. Tabel 2.15973. Dinas Bina Marga/PU	Tabel 2.16080.
		28. Pembangunan prasarana kesehatan di Desa Gunung Tua		Tabel 2.15843.		

		Panggorengan Kecamatan Panyabungan					
			Tabel 2.15730.	Tabel 2.15844.	Tabel 2.15976.	Tabel 2.16081.	
				Tabel 2.15845.	Tabel 2.15977.		
		29. Pembangunan prasarana pertanian dan peternakan di Desa Gunung Tua Panggorengan Kecamatan Panyabungan		Tabel 2.15846.	Tabel 2.15978.	Tabel 2.16082.	
			Tabel 2.15731.	Tabel 2.15847.	Tabel 2.15979.	Tabel 2.16083.	
					Tabel 2.15980.	Tabel 2.16084.	
			Tabel 2.15732.	Tabel 2.15848.	Tabel 2.15981.		
				Tabel 2.15849.	Tabel 2.15982.	Tabel 2.16085.	
		30. Pembangunan ruang kelas baru di Komplek Pendidikan Muhammadiyah di Desa Gunung Tua Panggorengan Kecamatan Panyabungan		Tabel 2.15850.	Tabel 2.15983.	Tabel 2.16086.	
				Tabel 2.15851.	Tabel 2.15984.		
			Tabel 2.15733.	Tabel 2.15852.	Tabel 2.15985.	Tabel 2.16087.	
				Tabel 2.15853.	Tabel 2.15986.		
		31. Peningkatan pelayanan infrastruktur jalan di Desa Aek Bangir Kecamatan Panyabungan		Tabel 2.15854.	Tabel 2.15987.	Tabel 2.16088.	
					- Dinas Bina		
			Tabel 2.15734.	Tabel 2.15855.	Tabel 2.15988.		
				Tabel 2.15856.	Tabel 2.15989.	Tabel 2.16089.	
				Tabel 2.15857.		Tabel 2.16090.	
		32. Peningkatan mutu pendidikan agama Islam khususnya Muhammadiyah di Desa Aek Bangir Kecamatan Panyabungan		Tabel 2.15858.	Tabel 2.15990.		
			Tabel 2.15735.	Tabel 2.15859.	Tabel 2.15991.	Tabel 2.16091.	
					Tabel 2.15992.		
			Tabel 2.15736.	Tabel 2.15860.	Marga/PU		
				Tabel 2.15861.	Tabel 2.15993.	Tabel 2.16092.	
		33. Pembangunan balai pertemuan Desa Aek Bangir Kecamatan Panyabungan			Tabel 2.15994.		
				Tabel 2.15862.	Tabel 2.15995.		
		34. Pembangunan jaringan air bersih di Pesantren Purba Baru Kecamatan Puncak Sorik Merapi		Tabel 2.15863.		Tabel 2.16093.	
				Tabel 2.15864.	Tabel 2.15996.		
			Tabel 2.15737.		Tabel 2.15997.		
				Tabel 2.15865.	Tabel 2.15998.	Tabel 2.16094.	
		35. Pembuatan trotoar kiri-kanan dari Jembatan Merah sampai Mesjid Purba di Kecamatan Puncak Sorik Merapi		Tabel 2.15866.		Tabel 2.16095.	
				Tabel 2.15867.	Tabel 2.15999.		
			Tabel 2.15738.		Tabel 2.16000.		
				Tabel 2.15868.	Tabel 2.16001.	Tabel 2.16096.	
		36. Bantuan untuk Tabligh Akbar di Pesantren Purba Baru Kecamatan Puncak Sorik Merapi		Tabel 2.15869.			
				Tabel 2.15870.	Tabel 2.16002.		
			Tabel 2.15739.		Tabel 2.16003.		

		37. Pembangunan jembatan usaha tani di Desa Hutapungkut Julu Kecamatan Kota Nopan Tabel 2.15740.	Tabel 2.15871. Tabel 2.15872. Tabel 2.15873.	Tabel 2.16004. Tabel 2.16005.
		38. Pembangunan jalan usaha tani di Desa Botung Kecamatan Kota Nopan Tabel 2.15741.	Tabel 2.15874. Tabel 2.15875.	Tabel 2.16006. Tabel 2.16007. Tabel 2.16008.
		39. Bantuan pemberantasan hama babi di Kecamatan Kota Nopan Tabel 2.15742.	Tabel 2.15876. Tabel 2.15877.	Tabel 2.16009. Tabel 2.16010.
		40. Pembangunan jembatan penghubung ke kebun masyarakat di Desa Aek Banir Kecamatan Batahan Tabel 2.15743.	Tabel 2.15878. Tabel 2.15879. Tabel 2.15880.	Tabel 2.16011. Tabel 2.16012.
		41. Pembangunan sarana air bersih di Desa Aek Banir Kecamatan Batahan Tabel 2.15744.	Tabel 2.15881. Tabel 2.15882.	Tabel 2.16013. Tabel 2.16014.
		42. Pembangunan/perbaikan jalan menuju ke Desa Aek Banir Kecamatan Batahan Tabel 2.15745.	Tabel 2.15883. Tabel 2.15884.	Tabel 2.16015. Tabel 2.16016. Tabel 2.16017.
		43. Perbaikan jalan menuju di Kecamatan Batahan Tabel 2.15746.	Tabel 2.15885. Tabel 2.15886.	Tabel 2.16018. Tabel 2.16019.
		44. Pembangunan jembatan penyeberangan yang menghubungkan antara Kecamatan Batahan dengan masyarakat PTPN 4 Tabel 2.15747.	Tabel 2.15887. Tabel 2.15888. Tabel 2.15889.	
		45. Perbaikan jalan sepanjang ± 4 km di Desa Bitungan I dan II Banjar Aur Kecamatan Batahan Tabel 2.15748.	Tabel 2.15890.	
		46. Perbaikan dan pengaspalan hotmix jalan penghubung antara Kecamatan Naga Juang dengan Desa Aek Garut Kecamatan Siabu		

		sepanjang ± 5 km					
			Tabel 2.15749.				
		47. Perbaikan/renovasi sarana rumah ibadah di Desa Banua Simanosor Kecamatan Naga Juang	Tabel 2.15750.				
		48. Pencegahan dan penanganan peredaran narkoba di kalangan remaja di Desa Malintang Jae Kecamatan Bukit Malintang	Tabel 2.15751.				
		49. Pembangunan musholla di lingkungan Mts NU di Desa Malintang Jae Kecamatan Bukit Malintang	Tabel 2.15752.				
			Tabel 2.15753.				
		50. Perbaikan dan pelebaran gorong-gorong pada Jalan Provinsi di Desa Malintang Jae Kecamatan Bukit Malintang					
Tabel 2.16097.	Tabel 2.16098.	Tabel 2.16099.		Tabel 2.16122.	Tabel 2.16196.	Tabel 2.16253.	
		1. Penyediaan informasi yang akurat mengenai Jaminan Kesehatan Nasional (JKN) kepada masyarakat di Kelurahan Ujung Padang Kecamatan Padang Sidempuan Selatan	Tabel 2.16100.	Tabel 2.16123.	Tabel 2.16197.	Tabel 2.16254.	Tabel 2.16258
				Tabel 2.16124.	Tabel 2.16198.	Tabel 2.16255.	Tabel 2.16259
				Tabel 2.16125.	Tabel 2.16199.	Tabel 2.16256.	Tabel 2.16260
		2. Bantuan bibit ikan kepada Kelompok Naposo Bulung untuk disebar di lubuk larangan di Kelurahan Ujung Padang Kecamatan Padang Sidempuan Selatan	Tabel 2.16101.	Tabel 2.16126.	Tabel 2.16200.	Tabel 2.16257.	Tabel 2.16261
				Tabel 2.16127.	Tabel 2.16201.	Tabel 2.16258.	Tabel 2.16262
				Tabel 2.16128.	Tabel 2.16202.	Tabel 2.16259.	Tabel 2.16263
				.....	Tabel 2.16203.	Tabel 2.16260.	Tabel 2.16264
		3. Bantuan dana untuk kegiatan Naposo Bulung Darul Fallah jalan lingkungan I dan II Ujung Padang Kecamatan Padang Sidempuan Selatan	Tabel 2.16102.	Tabel 2.16129.	Tabel 2.16204.	Tabel 2.16261.	Tabel 2.16265
				Tabel 2.16130.	Tabel 2.16205.	Tabel 2.16262.	Tabel 2.16266
				Tabel 2.16131.			
				Tabel 2.16132.			
				Tabel 2.16133.	Tabel 2.16206.	Tabel 2.16263.	
		4. Pembangunan Mesjid Darussalam Lingkungan V Kelurahan Sidakal Kecamatan Padang Sidempuan Selatan		Tabel 2.16134.	Tabel 2.16207.	Tabel 2.16264.	
				Tabel 2.16135.	Tabel 2.16208.	Tabel 2.16265.	
					Tabel 2.16209.	Tabel 2.16266.	

		Tabel 2.16103.	Tabel 2.16136. Tabel 2.16137. Tabel 2.16138.	Tabel 2.16210. Tabel 2.16211. Tabel 2.16212.	Tabel 2.16257. Tabel 2.16258. Tabel 2.16259.	Tabel 2.16260. Tabel 2.16261. Tabel 2.16262.	Tabel 2.16263. Tabel 2.16264. Tabel 2.16265.	Tabel 2.16266. Tabel 2.16267. Tabel 2.16268.
5.	Pengaspalan jalan sepanjang ± 2.200 m di Lingkungan III Kelurahan Sidakal Kecamatan Padang Sidempuan Selatan	Tabel 2.16104.	Tabel 2.16139. Tabel 2.16140. Tabel 2.16141. Tabel 2.16142.	Tabel 2.16213. Tabel 2.16214. Tabel 2.16215.	Tabel 2.16270. Tabel 2.16271. Tabel 2.16272.	Tabel 2.16273. Tabel 2.16274. Tabel 2.16275.	Tabel 2.16276. Tabel 2.16277. Tabel 2.16278.	Tabel 2.16279. Tabel 2.16280. Tabel 2.16281.
6.	Pelebaran dan pendalaman saluran air di Lingkungan III Kelurahan Sidakal Kecamatan Padang Sidempuan Selatan	Tabel 2.16105.	Tabel 2.16143. Tabel 2.16144. Tabel 2.16145. Tabel 2.16146.	Tabel 2.16216. Tabel 2.16217. Tabel 2.16218. Tabel 2.16219. Tabel 2.16220.	Tabel 2.16279. Tabel 2.16280. Tabel 2.16281. Tabel 2.16282.	Tabel 2.16283. Tabel 2.16284. Tabel 2.16285. Tabel 2.16286.	Tabel 2.16287. Tabel 2.16288. Tabel 2.16289. Tabel 2.16290.	Tabel 2.16291. Tabel 2.16292. Tabel 2.16293. Tabel 2.16294.
7.	Pengadaan air bersih untuk warga Kelurahan Sidakal Kecamatan Padang Sidempuan Selatan	Tabel 2.16106.	Tabel 2.16147. Tabel 2.16148. Tabel 2.16149. Tabel 2.16150. Tabel 2.16151. Tabel 2.16152.	Tabel 2.16221. Tabel 2.16222. Tabel 2.16223. Tabel 2.16224. Tabel 2.16225. Tabel 2.16226.	Tabel 2.16287. Tabel 2.16288. Tabel 2.16289. Tabel 2.16290. Tabel 2.16291. Tabel 2.16292.	Tabel 2.16293. Tabel 2.16294. Tabel 2.16295. Tabel 2.16296.	Tabel 2.16297. Tabel 2.16298. Tabel 2.16299. Tabel 2.16300.	Tabel 2.16301. Tabel 2.16302. Tabel 2.16303. Tabel 2.16304.
8.	Bantuan renovasi Masjid Lingkungan IV Kelurahan Aek Horsik Kecamatan Padang Sidempuan Selatan	Tabel 2.16107.	Tabel 2.16153. Tabel 2.16154. Tabel 2.16155. Tabel 2.16156.	Tabel 2.16227. Tabel 2.16228. Tabel 2.16229. Tabel 2.16230. Tabel 2.16231.	Tabel 2.16293. Tabel 2.16294. Tabel 2.16295. Tabel 2.16296. Tabel 2.16297.	Tabel 2.16298. Tabel 2.16299. Tabel 2.16300. Tabel 2.16301. Tabel 2.16302.	Tabel 2.16303. Tabel 2.16304. Tabel 2.16305. Tabel 2.16306.	Tabel 2.16307. Tabel 2.16308. Tabel 2.16309. Tabel 2.16310.
9.	Pembangunan Madrasah Nurul Iman di Kelurahan Sidakal Kecamatan Padang Sidempuan Selatan	Tabel 2.16108.	Tabel 2.16157. Tabel 2.16158. Tabel 2.16159. Tabel 2.16160.	Tabel 2.16229. Tabel 2.16230. Tabel 2.16231. Tabel 2.16232.	Tabel 2.16298. Tabel 2.16299. Tabel 2.16300. Tabel 2.16301.	Tabel 2.16302. Tabel 2.16303. Tabel 2.16304. Tabel 2.16305.	Tabel 2.16306. Tabel 2.16307. Tabel 2.16308. Tabel 2.16309.	Tabel 2.16310. Tabel 2.16311. Tabel 2.16312. Tabel 2.16313.
10.	Pembangunan dinding pengaman dan pengadaan lampu jalan di sekitar Jalan Aek Tampang dikarenakan kondisi jalan yang curam dan berkelok-kelok di Kelurahan Sidakal Kecamatan Padang Sidempuan Selatan	Tabel 2.16109.	Tabel 2.16161. Tabel 2.16162. Tabel 2.16163. Tabel 2.16164.	Tabel 2.16233. Tabel 2.16234. Tabel 2.16235. Tabel 2.16236.	Tabel 2.16306. Tabel 2.16307. Tabel 2.16308. Tabel 2.16309.	Tabel 2.16310. Tabel 2.16311. Tabel 2.16312. Tabel 2.16313.	Tabel 2.16314. Tabel 2.16315. Tabel 2.16316. Tabel 2.16317.	Tabel 2.16318. Tabel 2.16319. Tabel 2.16320. Tabel 2.16321.
11.	Bantuan honor Guru Madrasah Al Washliyah di Kelurahan Sidakal Kecamatan Padang Sidempuan Selatan	Tabel 2.16110.	Tabel 2.16165. Tabel 2.16166. Tabel 2.16167. Tabel 2.16168.	Tabel 2.16237. Tabel 2.16238. Tabel 2.16239. Tabel 2.16240.	Tabel 2.16314. Tabel 2.16315. Tabel 2.16316. Tabel 2.16317.	Tabel 2.16318. Tabel 2.16319. Tabel 2.16320. Tabel 2.16321.	Tabel 2.16322. Tabel 2.16323. Tabel 2.16324. Tabel 2.16325.	Tabel 2.16326. Tabel 2.16327. Tabel 2.16328. Tabel 2.16329.
12.	Bantuan pengadaan peralatan masak dan tenda untuk Kelompok Pengajian Kaum Ibu Lingkungan VII	Tabel 2.16111.	Tabel 2.16169. Tabel 2.16170. Tabel 2.16171. Tabel 2.16172.	Tabel 2.16241. Tabel 2.16242. Tabel 2.16243. Tabel 2.16244.	Tabel 2.16322. Tabel 2.16323. Tabel 2.16324. Tabel 2.16325.	Tabel 2.16326. Tabel 2.16327. Tabel 2.16328. Tabel 2.16329.	Tabel 2.16330. Tabel 2.16331. Tabel 2.16332. Tabel 2.16333.	Tabel 2.16334. Tabel 2.16335. Tabel 2.16336. Tabel 2.16337.
13.	Pembangunan parit sepanjang 2 km untuk mengurangi							



	banjir di Kelurahan Sidakal Kecamatan Padang Sidempuan Selatan		Tabel 2.16165. Tabel 2.16166. Tabel 2.16167. Tabel 2.16168. Tabel 2.16169. Tabel 2.16170. Tabel 2.16171.	Tabel 2.16237. Tabel 2.16238. Tabel 2.16239. Tabel 2.16240. Tabel 2.16241. Tabel 2.16242.	- Dinas Tarukim Dinas Sosial Tabel 2.16295. Tabel 2.16296. Tabel 2.16297. Tabel 2.16298. - Dinas Kesehatan Tabel 2.16299. Tabel 2.16300. Tabel 2.16301. Tabel 2.16302.	Tabel 2.16299. Tabel 2.16300. Tabel 2.16301. Tabel 2.16302.
14.	Bantuan rehabilitasi Gereja Isa Almasih di Kelurahan Padang Matinggi Gg. Setia Kecamatan Padang Sidempuan Selatan	Tabel 2.16112.				
15.	Pemberian informasi yang akurat mengenai Jaminan Kesehatan Nasional (JKN) kepada masyarakat di Kelurahan Pijar Koling Kecamatan Padang Sidempuan Tenggara	Tabel 2.16113.	Tabel 2.16172. Tabel 2.16173. Tabel 2.16174. Tabel 2.16175.	Tabel 2.16243. Tabel 2.16244. Tabel 2.16245.	- Dinas Tarukim Tabel 2.16303. Tabel 2.16304. Tabel 2.16305.	Tabel 2.16303. Tabel 2.16304. Tabel 2.16305.
16.	Pengadaan alat pompa air untuk penanggulangan kebakaran di Kelurahan Pijar Koling Kecamatan Padang Sidempuan Tenggara	Tabel 2.16114.	Tabel 2.16176. Tabel 2.16177. Tabel 2.16178. Tabel 2.16179.	Tabel 2.16246. Tabel 2.16247. Tabel 2.16248.	Dinas Pemuda dan Olahraga Tabel 2.16306. Tabel 2.16307. Tabel 2.16308.	Tabel 2.16306. Tabel 2.16307. Tabel 2.16308.
17.	Pembangunan lapangan futsal di Kelurahan Pijar Koling Kecamatan Padang Sidempuan Tenggara	Tabel 2.16115.	Tabel 2.16180. Tabel 2.16181. Tabel 2.16182. Tabel 2.16183.	Tabel 2.16249. Tabel 2.16250. Tabel 2.16251. Tabel 2.16252.	Dinas Pendidikan Tabel 2.16309. Tabel 2.16310. Tabel 2.16311. Tabel 2.16312. Tabel 2.16313.	Tabel 2.16309. Tabel 2.16310. Tabel 2.16311. Tabel 2.16312. Tabel 2.16313.
18.	Bantuan pengadaan alat-alat laboratorium dan lapangan olahraga di Fakultas Teknik Universitas Graha Nusantara (UGN) di Kecamatan Padang Sidempuan Tenggara	Tabel 2.16116.	Tabel 2.16184. Tabel 2.16185. Tabel 2.16186. Tabel 2.16187.		Tabel 2.16314. Tabel 2.16315. Tabel 2.16316. Tabel 2.16317.	Tabel 2.16314. Tabel 2.16315. Tabel 2.16316. Tabel 2.16317.
19.	Mahasiswa Universitas Graha Nusantara (UGN) memohon agar segera menyesuaikan menjadi Perguruan Tinggi Negeri di Kecamatan Padang Sidempuan Tenggara	Tabel 2.16117.	Tabel 2.16188. Tabel 2.16189. Tabel 2.16190. Tabel 2.16191. Tabel 2.16192. Tabel 2.16193.		Tabel 2.16318. Tabel 2.16319. Tabel 2.16320. Tabel 2.16321. Tabel 2.16322.	Tabel 2.16318. Tabel 2.16319. Tabel 2.16320. Tabel 2.16321. Tabel 2.16322.
20.	Pengerasan dan pengaspalan jalan menuju Kantor PMII di Desa Pudun Jae Kecamatan Padang Sidempuan Tenggara	Tabel 2.16118.				

		<p>21. Pembangunan parit menuju Kantor PMII di Desa Pudun Jae Kecamatan Padang Sidempuan Tenggara</p> <p>22. Bantuan beasiswa untuk mahasiswa di Kecamatan Padang Sidempuan Tenggara</p>	<p>Tabel 2.16119.</p> <p>Tabel 2.16120.</p> <p>Tabel 2.16121.</p>	<p>Tabel 2.16194.</p> <p>Tabel 2.16195.</p>		<p>Tabel 2.16323.</p> <p>Tabel 2.16324.</p> <p>Tabel 2.16325.</p> <p>Tabel 2.16326.</p> <p>Tabel 2.16327.</p>	
Tabel 2.16376.	Tabel 2.16377.	<p>1. Perbaikan jalan rambin di Sungai Barumun Desa Hutabargot Kecamatan Aek Nabara Barumun</p> <p>2. Perbaikan jalan dari Aek Godang – Sibuhuan Kecamatan Sosopan</p> <p>3. Perbaikan jalan dari Desa Aek Godang – Pasar Matanggor Kecamatan Sosopan</p> <p>4. Bantuan bibit karet untuk masyarakat Desa Siundul Dolok Kecamatan Sosopan</p> <p>5. Pengadaan laptop untuk operasional seluruh Kepala Desa se Kabupaten Padang Lawas</p> <p>6. Bantuan pengadaan sumur bor dan pembuatan irigasi di Kecamatan Sosopan</p> <p>7. Pengaspalan jalan sepanjang ± 9 km dari Desa Sayur Maincat – Sibuhuan di Kecamatan Sosa</p> <p>8. Pembangunan jembatan Aek Sosa di Desa Hapung penghubung ke Kabupaten Medina di Kecamatan Sosa</p> <p>9. Pembangunan jalan penghubung ke ke Kabupaten Medina di Kecamatan Sosa</p>		<p>Tabel 2.16380.</p> <p>Tabel 2.16381.</p> <p>Tabel 2.16382.</p> <p>Tabel 2.16383.</p> <p>Tabel 2.16384.</p> <p>Tabel 2.16385.</p> <p>Tabel 2.16386.</p> <p>Tabel 2.16387.</p> <p>Tabel 2.16388.</p> <p>Tabel 2.16389.</p> <p>Tabel 2.16390.</p> <p>Tabel 2.16391.</p> <p>Tabel 2.16392.</p> <p>Tabel 2.16393.</p> <p>Tabel 2.16394.</p> <p>Tabel 2.16395.</p> <p>Tabel 2.16396.</p> <p>Tabel 2.16397.</p> <p>Tabel 2.16398.</p>	<p>Tabel 2.16468.</p> <p>Tabel 2.16469.</p> <p>Tabel 2.16470.</p> <p>Tabel 2.16471.</p> <p>Tabel 2.16472.</p> <p>Tabel 2.16473.</p> <p>Tabel 2.16474.</p> <p>Tabel 2.16475.</p> <p>Tabel 2.16476.</p> <p>Tabel 2.16477.</p> <p>Tabel 2.16478.</p> <p>Tabel 2.16479.</p> <p>Tabel 2.16480.</p> <p>Tabel 2.16481.</p> <p>Tabel 2.16482.</p> <p>Tabel 2.16483.</p> <p>Tabel 2.16484.</p> <p>Tabel 2.16485.</p>	<p>Tabel 2.16529.</p> <p>Tabel 2.16530.</p> <p>Tabel 2.16531.</p> <p>Tabel 2.16532.</p> <p>Tabel 2.16533.</p> <p>Tabel 2.16534.</p> <p>Tabel 2.16535.</p> <p>Tabel 2.16536.</p> <p>Tabel 2.16537.</p> <p>Tabel 2.16538.</p> <p>Tabel 2.16539.</p> <p>Tabel 2.16540.</p> <p>Tabel 2.16541.</p> <p>Tabel 2.16542.</p> <p>Tabel 2.16543.</p> <p>Tabel 2.16544.</p> <p>Tabel 2.16545.</p> <p>Tabel 2.16546.</p> <p>Tabel 2.16547.</p> <p>Tabel 2.16548.</p>	<p>Tabel 2.16549.</p> <p>Tabel 2.16550.</p> <p>Tabel 2.16551.</p> <p>Tabel 2.16552.</p> <p>Tabel 2.16553.</p> <p>Tabel 2.16554.</p> <p>Tabel 2.16555.</p> <p>Tabel 2.16556.</p> <p>Tabel 2.16557.</p> <p>Tabel 2.16558.</p> <p>Tabel 2.16559.</p> <p>Tabel 2.16560.</p> <p>Tabel 2.16561.</p> <p>Tabel 2.16562.</p> <p>Tabel 2.16563.</p> <p>Tabel 2.16564.</p> <p>Tabel 2.16565.</p> <p>Tabel 2.16566.</p> <p>Tabel 2.16567.</p> <p>Tabel 2.16568.</p> <p>Tabel 2.16569.</p> <p>Tabel 2.16570.</p> <p>Tabel 2.16571.</p> <p>Tabel 2.16572.</p> <p>Tabel 2.16573.</p> <p>Tabel 2.16574.</p> <p>Tabel 2.16575.</p> <p>Tabel 2.16576.</p> <p>Tabel 2.16577.</p> <p>Tabel 2.16578.</p> <p>Tabel 2.16579.</p> <p>Tabel 2.16580.</p> <p>Tabel 2.16581.</p> <p>Tabel 2.16582.</p> <p>Tabel 2.16583.</p> <p>Tabel 2.16584.</p> <p>Tabel 2.16585.</p> <p>Tabel 2.16586.</p> <p>Tabel 2.16587.</p> <p>Tabel 2.16588.</p> <p>Tabel 2.16589.</p> <p>Tabel 2.16590.</p> <p>Tabel 2.16591.</p> <p>Tabel 2.16592.</p> <p>Tabel 2.16593.</p> <p>Tabel 2.16594.</p> <p>Tabel 2.16595.</p> <p>Tabel 2.16596.</p> <p>Tabel 2.16597.</p> <p>Tabel 2.16598.</p> <p>Tabel 2.16599.</p> <p>Tabel 2.16600.</p>

		10. Pembangunan air bersih di batas Desa Batu Gajah Kecamatan Sosa		Tabel 2.16399. Tabel 2.16400. Tabel 2.16401. Tabel 2.16402.	Tabel 2.16486. Tabel 2.16487. Tabel 2.16488. Tabel 2.16489.	Tabel 2.16548. Tabel 2.16549. Tabel 2.16550. Tabel 2.16551. - Dinas Pendidikan	Tabel 2.16549. Tabel 2.16550. Tabel 2.16551. Tabel 2.16552. Tabel 2.16553. Tabel 2.16554.
		11. Perbaikan SD Negeri di Desa Batu Gajah Kecamatan Sosa		Tabel 2.16403. Tabel 2.16404. Tabel 2.16405.	Tabel 2.16490. Tabel 2.16491. Tabel 2.16492. Tabel 2.16493.	Tabel 2.16552. Tabel 2.16553. Tabel 2.16554. Tabel 2.16555. Tabel 2.16556. Tabel 2.16557.	Tabel 2.16552. Tabel 2.16553. Tabel 2.16554. Tabel 2.16555. Tabel 2.16556. Tabel 2.16557.
		12. Pembuatan jalan usaha tani di Kecamatan Sosa	Tabel 2.16379.	Tabel 2.16406. Tabel 2.16407. Tabel 2.16408.	Tabel 2.16494. Tabel 2.16495. Tabel 2.16496.	Tabel 2.16558. Tabel 2.16559. Tabel 2.16560. Tabel 2.16561. Tabel 2.16562. Tabel 2.16563. Tabel 2.16564. Tabel 2.16565. Tabel 2.16566. - Dinas Bina Marga	Tabel 2.16558. Tabel 2.16559. Tabel 2.16560. Tabel 2.16561. Tabel 2.16562. Tabel 2.16563. Tabel 2.16564. Tabel 2.16565. Tabel 2.16566. Tabel 2.16567. Tabel 2.16568.
		13. Perluasan mesjid di Desa Batu Gajah Kecamatan Sosa		Tabel 2.16409. Tabel 2.16410. Tabel 2.16411.	Tabel 2.16497. Tabel 2.16498. Tabel 2.16499. Tabel 2.16500.	Tabel 2.16567. Tabel 2.16568. Tabel 2.16569. Tabel 2.16570. Tabel 2.16571. Tabel 2.16572. Tabel 2.16573. - Dinas Pertanian	Tabel 2.16567. Tabel 2.16568. Tabel 2.16569. Tabel 2.16570. Tabel 2.16571. Tabel 2.16572. Tabel 2.16573. Tabel 2.16574.
		14. Perbaikan irigasi dan bendungan yang rusak akibat banjir bandang tahun 2011 di Kecamatan Sosa		Tabel 2.16412. Tabel 2.16413.	Tabel 2.16501. Tabel 2.16502.	Tabel 2.16575. Tabel 2.16576. Tabel 2.16577. Tabel 2.16578. Tabel 2.16579. Tabel 2.16580. Tabel 2.16581. Tabel 2.16582. Tabel 2.16583. Tabel 2.16584. Tabel 2.16585. Tabel 2.16586. Tabel 2.16587. Tabel 2.16588. Tabel 2.16589. Tabel 2.16590. Tabel 2.16591. Tabel 2.16592. Tabel 2.16593. Tabel 2.16594. Tabel 2.16595. Tabel 2.16596. Tabel 2.16597. Tabel 2.16598. Tabel 2.16599. Tabel 2.16600.	Tabel 2.16575. Tabel 2.16576. Tabel 2.16577. Tabel 2.16578. Tabel 2.16579. Tabel 2.16580. Tabel 2.16581. Tabel 2.16582. Tabel 2.16583. Tabel 2.16584. Tabel 2.16585. Tabel 2.16586. Tabel 2.16587. Tabel 2.16588. Tabel 2.16589. Tabel 2.16590. Tabel 2.16591. Tabel 2.16592. Tabel 2.16593. Tabel 2.16594. Tabel 2.16595. Tabel 2.16596. Tabel 2.16597. Tabel 2.16598. Tabel 2.16599. Tabel 2.16600.
		15. Penambahan ruang kelas SD Negeri di Desa Siraisan Kecamatan Ulu Barumun		Tabel 2.16414. Tabel 2.16415. Tabel 2.16416. Tabel 2.16417.	Tabel 2.16503. Tabel 2.16504. Tabel 2.16505. Tabel 2.16506. Tabel 2.16507. Tabel 2.16508.	Tabel 2.16601. Tabel 2.16602. Tabel 2.16603. Tabel 2.16604. Tabel 2.16605. Tabel 2.16606. Tabel 2.16607. Tabel 2.16608. Tabel 2.16609. Tabel 2.16610. Tabel 2.16611. Tabel 2.16612. Tabel 2.16613. Tabel 2.16614. Tabel 2.16615. Tabel 2.16616. Tabel 2.16617. Tabel 2.16618. Tabel 2.16619. Tabel 2.16620. Tabel 2.16621. Tabel 2.16622. Tabel 2.16623. Tabel 2.16624. Tabel 2.16625. Tabel 2.16626. Tabel 2.16627. Tabel 2.16628. Tabel 2.16629. Tabel 2.16630.	Tabel 2.16601. Tabel 2.16602. Tabel 2.16603. Tabel 2.16604. Tabel 2.16605. Tabel 2.16606. Tabel 2.16607. Tabel 2.16608. Tabel 2.16609. Tabel 2.16610. Tabel 2.16611. Tabel 2.16612. Tabel 2.16613. Tabel 2.16614. Tabel 2.16615. Tabel 2.16616. Tabel 2.16617. Tabel 2.16618. Tabel 2.16619. Tabel 2.16620. Tabel 2.16621. Tabel 2.16622. Tabel 2.16623. Tabel 2.16624. Tabel 2.16625. Tabel 2.16626. Tabel 2.16627. Tabel 2.16628. Tabel 2.16629. Tabel 2.16630.
		16. Penambahan guru SD di Desa Siraisan Kecamatan Ulu Barumun		Tabel 2.16418. Tabel 2.16419.	Tabel 2.16509. Tabel 2.16510.	Tabel 2.16631. Tabel 2.16632. Tabel 2.16633. Tabel 2.16634. Tabel 2.16635. Tabel 2.16636. Tabel 2.16637. Tabel 2.16638. Tabel 2.16639. Tabel 2.16640. Tabel 2.16641. Tabel 2.16642. Tabel 2.16643. Tabel 2.16644. Tabel 2.16645. Tabel 2.16646. Tabel 2.16647. Tabel 2.16648. Tabel 2.16649. Tabel 2.16650. Tabel 2.16651. Tabel 2.16652. Tabel 2.16653. Tabel 2.16654. Tabel 2.16655. Tabel 2.16656. Tabel 2.16657. Tabel 2.16658. Tabel 2.16659. Tabel 2.16660.	Tabel 2.16631. Tabel 2.16632. Tabel 2.16633. Tabel 2.16634. Tabel 2.16635. Tabel 2.16636. Tabel 2.16637. Tabel 2.16638. Tabel 2.16639. Tabel 2.16640. Tabel 2.16641. Tabel 2.16642. Tabel 2.16643. Tabel 2.16644. Tabel 2.16645. Tabel 2.16646. Tabel 2.16647. Tabel 2.16648. Tabel 2.16649. Tabel 2.16650. Tabel 2.16651. Tabel 2.16652. Tabel 2.16653. Tabel 2.16654. Tabel 2.16655. Tabel 2.16656. Tabel 2.16657. Tabel 2.16658. Tabel 2.16659. Tabel 2.16660.
		17. Pembangunan jalan pengangkutan hasil perkebunan dan sawah di Desa Siraisan Kecamatan Ulu Barumun		Tabel 2.16420. Tabel 2.16421. Tabel 2.16422.	Tabel 2.16511. Tabel 2.16512. Tabel 2.16513.	Tabel 2.16661. Tabel 2.16662. Tabel 2.16663. Tabel 2.16664. Tabel 2.16665. Tabel 2.16666. Tabel 2.16667. Tabel 2.16668. Tabel 2.16669. Tabel 2.16670. Tabel 2.16671. Tabel 2.16672. Tabel 2.16673. Tabel 2.16674. Tabel 2.16675. Tabel 2.16676. Tabel 2.16677. Tabel 2.16678. Tabel 2.16679. Tabel 2.16680.	Tabel 2.16661. Tabel 2.16662. Tabel 2.16663. Tabel 2.16664. Tabel 2.16665. Tabel 2.16666. Tabel 2.16667. Tabel 2.16668. Tabel 2.16669. Tabel 2.16670. Tabel 2.16671. Tabel 2.16672. Tabel 2.16673. Tabel 2.16674. Tabel 2.16675. Tabel 2.16676. Tabel 2.16677. Tabel 2.16678. Tabel 2.16679. Tabel 2.16680.
		18. Pengaspalan jalan di Desa Pir Trans Sosa IV Kecamatan Huta Raja Tinggi		Tabel 2.16423. Tabel 2.16424. Tabel 2.16425.	Tabel 2.16514. Tabel 2.16515. Tabel 2.16516.	Tabel 2.16681. Tabel 2.16682. Tabel 2.16683. Tabel 2.16684. Tabel 2.16685. Tabel 2.16686. Tabel 2.16687. Tabel 2.16688. Tabel 2.16689. Tabel 2.16690. Tabel 2.16691. Tabel 2.16692. Tabel 2.16693. Tabel 2.16694. Tabel 2.16695. Tabel 2.16696. Tabel 2.16697. Tabel 2.16698. Tabel 2.16699. Tabel 2.16700.	Tabel 2.16681. Tabel 2.16682. Tabel 2.16683. Tabel 2.16684. Tabel 2.16685. Tabel 2.16686. Tabel 2.16687. Tabel 2.16688. Tabel 2.16689. Tabel 2.16690. Tabel 2.16691. Tabel 2.16692. Tabel 2.16693. Tabel 2.16694. Tabel 2.16695. Tabel 2.16696. Tabel 2.16697. Tabel 2.16698. Tabel 2.16699. Tabel 2.16700.
		19. Pembangunan drainase atau parit dan pemasangan lampu jalan di sepanjang jalan trans di Desa Pir Trans Sosa IV Kecamatan Huta Raja Tinggi		Tabel 2.16426. Tabel 2.16427. Tabel 2.16428.	Tabel 2.16517. Tabel 2.16518. Tabel 2.16519.	Tabel 2.16701. Tabel 2.16702. Tabel 2.16703. Tabel 2.16704. Tabel 2.16705. Tabel 2.16706. Tabel 2.16707. Tabel 2.16708. Tabel 2.16709. Tabel 2.16710. Tabel 2.16711. Tabel 2.16712. Tabel 2.16713. Tabel 2.16714. Tabel 2.16715. Tabel 2.16716. Tabel 2.16717. Tabel 2.16718. Tabel 2.16719. Tabel 2.16720.	Tabel 2.16701. Tabel 2.16702. Tabel 2.16703. Tabel 2.16704. Tabel 2.16705. Tabel 2.16706. Tabel 2.16707. Tabel 2.16708. Tabel 2.16709. Tabel 2.16710. Tabel 2.16711. Tabel 2.16712. Tabel 2.16713. Tabel 2.16714. Tabel 2.16715. Tabel 2.16716. Tabel 2.16717. Tabel 2.16718. Tabel 2.16719. Tabel 2.16720.
		20. Penanganan penyaluran BLT dan raskin yang tidak merata di Desa Pir Trans Sosa IV Kecamatan Huta Raja Tinggi		Tabel 2.16429. Tabel 2.16430. Tabel 2.16431.	Tabel 2.16520. Tabel 2.16521. Tabel 2.16522.	Tabel 2.16721. Tabel 2.16722. Tabel 2.16723. Tabel 2.16724. Tabel 2.16725. Tabel 2.16726. Tabel 2.16727. Tabel 2.16728. Tabel 2.16729. Tabel 2.16730.	Tabel 2.16721. Tabel 2.16722. Tabel 2.16723. Tabel 2.16724. Tabel 2.16725. Tabel 2.16726. Tabel 2.16727. Tabel 2.16728. Tabel 2.16729. Tabel 2.16730.
		21. Bantuan pengadaan vaksin dan obat untuk mengatasi hama ulat bulu, yang telah menyerang tanaman sawit masyarakat seluas ± 600 ha di Desa Pir Trans Sosa IV		Tabel 2.16432. Tabel 2.16433. Tabel 2.16434.	Tabel 2.16523. Tabel 2.16524. Tabel 2.16525.	Tabel 2.16731. Tabel 2.16732. Tabel 2.16733. Tabel 2.16734. Tabel 2.16735. Tabel 2.16736. Tabel 2.16737. Tabel 2.16738. Tabel 2.16739. Tabel 2.16740.	Tabel 2.16731. Tabel 2.16732. Tabel 2.16733. Tabel 2.16734. Tabel 2.16735. Tabel 2.16736. Tabel 2.16737. Tabel 2.16738. Tabel 2.16739. Tabel 2.16740.

		Kecamatan Huta Raja Tinggi	Tabel 2.16426.	Tabel 2.16511.	Tabel 2.16574.	Tabel 2.16575.
			Tabel 2.16427.	Tabel 2.16512.	Tabel 2.16575.	Tabel 2.16575.
		22. Renovasi Pasar Binaga di Desa Binaga Kecamatan Barumun Tengah seperti perbaikan saluran parit, pembangunan lapak pedagang, sarana air bersih, bak penampungan sampah dan penerangan	Tabel 2.16428.	Tabel 2.16513.	Tabel 2.16576.	Tabel 2.16576.
			Tabel 2.16429.	Tabel 2.16514.	Tabel 2.16577.	Tabel 2.16577.
			Tabel 2.16430.	Tabel 2.16515.	Tabel 2.16578.	Tabel 2.16578.
		23. Pembangunan infrastruktur jalan dan jembatan menuju Cagar Budaya Candi Kahangan di Kec. Barumun Tengah	Tabel 2.16431.	Tabel 2.16516.	Tabel 2.16579.	Tabel 2.16579.
			Tabel 2.16432.	Tabel 2.16517.	Tabel 2.16580.	Tabel 2.16580.
		24. Pembaharuan data penerima BLSM di Desa Binaga Kecamatan Barumun Tengah	Tabel 2.16433.	Tabel 2.16518.	Tabel 2.16581.	Tabel 2.16581.
			Tabel 2.16434.	Tabel 2.16519.	Tabel 2.16582.	Tabel 2.16582.
			Tabel 2.16435.	Tabel 2.16520.	Tabel 2.16583.	Tabel 2.16583.
		25. Pemasangan lampu jalan di Desa Binaga Kecamatan Barumun Tengah	Tabel 2.16436.	Tabel 2.16521.	Tabel 2.16584.	Tabel 2.16584.
			Tabel 2.16437.	Tabel 2.16522.	Tabel 2.16585.	Tabel 2.16585.
		26. Pembangunan beronjong penahan erosi Sungai Barumun di wilayah Desa Bahal Batu, Ginduang Batu, Bara Batu, dan Jalan Kabupaten/jembatan menuju Desa Sibontar sepanjang ±400 m di Kecamatan Barumun Tengah	Tabel 2.16438.	Tabel 2.16523.	Tabel 2.16586.	Tabel 2.16586.
			Tabel 2.16439.	Tabel 2.16524.	Tabel 2.16587.	Tabel 2.16587.
			Tabel 2.16440.	Tabel 2.16525.	Tabel 2.16588.	Tabel 2.16588.
			Tabel 2.16441.	Tabel 2.16526.	Tabel 2.16589.	Tabel 2.16589.
		27. Pembangunan bendungan permanen persawahan Pulau Payung Pinarik di Kecamatan Batang Lubu Sutam	Tabel 2.16442.	Tabel 2.16527.	Tabel 2.16590.	Tabel 2.16590.
			Tabel 2.16443.	Tabel 2.16528.	Tabel 2.16591.	Tabel 2.16591.
			Tabel 2.16444.		Tabel 2.16592.	Tabel 2.16592.
			Tabel 2.16445.		Tabel 2.16593.	Tabel 2.16593.
			Tabel 2.16446.		Tabel 2.16594.	Tabel 2.16594.
			Tabel 2.16447.		Tabel 2.16595.	Tabel 2.16595.
			Tabel 2.16448.		Tabel 2.16596.	Tabel 2.16596.
			Tabel 2.16449.		Tabel 2.16597.	Tabel 2.16597.
			Tabel 2.16450.		Tabel 2.16598.	Tabel 2.16598.
			Tabel 2.16451.		Tabel 2.16599.	Tabel 2.16599.
			Tabel 2.16452.		Tabel 2.16600.	Tabel 2.16600.
			Tabel 2.16453.		Tabel 2.16601.	Tabel 2.16601.
			Tabel 2.16454.		Tabel 2.16602.	Tabel 2.16602.

				Tabel 2.16455. Tabel 2.16456. Tabel 2.16457. Tabel 2.16458.  Tabel 2.16459. Tabel 2.16460. Tabel 2.16461.  Tabel 2.16462. Tabel 2.16463. Tabel 2.16464. Tabel 2.16465. Tabel 2.16466.  Tabel 2.16467.		Tabel 2.16603.  Tabel 2.16604. Tabel 2.16605. Tabel 2.16606.  Tabel 2.16607. Tabel 2.16608. Tabel 2.16609.  Tabel 2.16610.  Tabel 2.16611. Tabel 2.16612. Tabel 2.16613.  Tabel 2.16614.	
Tabel 2.16660.	Tabel 2.16661.	Tabel 2.16662.	Tabel 2.16663.	Tabel 2.16664.	Tabel 2.16665.	Tabel 2.16666.	Tabel 2.16667.
Tabel 2.16668.	Tabel 2.16669.	Tabel 2.16670.	Tabel 2.16671. P	Tabel 2.16672.	Tabel 2.16673.	Tabel 2.16674.	Tabel 2.16675.
Tabel 2.16676.	Tabel 2.16678. Tabel 2.16677.		Tabel 2.16679. B	Tabel 2.16680.	Tabel 2.16681.	Tabel 2.16682.	Tabel 2.16683.
Tabel 2.16684.	Tabel 2.16686. Tabel 2.16685.		Tabel 2.16687. B	Tabel 2.16688.	Tabel 2.16689.	Tabel 2.16690.	Tabel 2.16691.
Tabel 2.16692.	Tabel 2.16694. Tabel 2.16693.		Tabel 2.16695. B	Tabel 2.16696.	Tabel 2.16697.	Tabel 2.16698.	Tabel 2.16699.
Tabel 2.16700.	Tabel 2.16701.	Tabel 2.16702.	Tabel 2.16703. P	Tabel 2.16704.	Tabel 2.16705.	Tabel 2.16706.	Tabel 2.16707.

Tabel 2.16708.	Tabel 2.16710. Tabel 2.16709.	Tabel 2.16711. P	Tabel 2.16712.	Tabel 2.16713.	Tabel 2.16714.	Tabel 2.16715.
Tabel 2.16716.	Tabel 2.16718. Tabel 2.16717.	Tabel 2.16719. P	Tabel 2.16720.	Tabel 2.16721.	Tabel 2.16722.	Tabel 2.16723.

Tabel 2.16724.

Tabel 2.16725.	Tabel 2.16727. Tabel 2.16726.	Tabel 2.16728. P	Tabel 2.16729.	Tabel 2.16730.	Tabel 2.16731.	Tabel 2.16732.
Tabel 2.16733.	Tabel 2.16735. Tabel 2.16734.	Tabel 2.16736. P	Tabel 2.16737.	Tabel 2.16738.	Tabel 2.16739.	Tabel 2.16740.
Tabel 2.16741.	Tabel 2.16743. Tabel 2.16742.	Tabel 2.16744. P	Tabel 2.16745.	Tabel 2.16746.	Tabel 2.16747.	Tabel 2.16748.
Tabel 2.16749.	Tabel 2.16751. Tabel 2.16750.	Tabel 2.16752. P	Tabel 2.16753.	Tabel 2.16754.	Tabel 2.16755.	Tabel 2.16756.
Tabel 2.16757.	Tabel 2.16759. Tabel 2.16758.	Tabel 2.16760. P	Tabel 2.16761.	Tabel 2.16762.	Tabel 2.16763.	Tabel 2.16764.
Tabel 2.16765.	Tabel 2.16767. Tabel 2.16766.	Tabel 2.16768. P	Tabel 2.16769.	Tabel 2.16770.	Tabel 2.16771.	Tabel 2.16772.
Tabel 2.16773.	Tabel 2.16775. Tabel 2.16774.	Tabel 2.16776. P	Tabel 2.16777.	Tabel 2.16778.	Tabel 2.16779.	Tabel 2.16780.
Tabel 2.16781.	Tabel 2.16783. Tabel 2.16782.	Tabel 2.16784. P	Tabel 2.16785.	Tabel 2.16786.	Tabel 2.16787.	Tabel 2.16788.
Tabel 2.16789.	Tabel 2.16791. Tabel 2.16790.	Tabel 2.16792. P	Tabel 2.16793.	Tabel 2.16794.	Tabel 2.16795.	Tabel 2.16796.
Tabel 2.16797.	Tabel 2.16799. Tabel 2.16798.	Tabel 2.16800. P	Tabel 2.16801.	Tabel 2.16802.	Tabel 2.16803.	Tabel 2.16804.

Tabel 2.16805.	Tabel 2.16807. Tabel 2.16806.	Tabel 2.16808. B	Tabel 2.16809.	Tabel 2.16810.	Tabel 2.16811.	Tabel 2.16812.	Tabel 2.16813.
Tabel 2.16813.	Tabel 2.16815. Tabel 2.16814.	Tabel 2.16816. B	Tabel 2.16817.	Tabel 2.16818.	Tabel 2.16819.	Tabel 2.16820.	Tabel 2.16821.
Tabel 2.16821.	Tabel 2.16823. Tabel 2.16822.	Tabel 2.16824. B	Tabel 2.16825.	Tabel 2.16826.	Tabel 2.16827.	Tabel 2.16828.	Tabel 2.16829.
Tabel 2.16829.	Tabel 2.16831. Tabel 2.16830.	Tabel 2.16832. P	Tabel 2.16833.	Tabel 2.16834.	Tabel 2.16835.	Tabel 2.16836.	Tabel 2.16837.
Tabel 2.16837.	Tabel 2.16839. Tabel 2.16838.	Tabel 2.16840. P	Tabel 2.16841.	Tabel 2.16842.	Tabel 2.16843.	Tabel 2.16844.	Tabel 2.16845.
Tabel 2.16845.	Tabel 2.16847. Tabel 2.16846.	Tabel 2.16848. B	Tabel 2.16849.	Tabel 2.16850.	Tabel 2.16851.	Tabel 2.16852.	Tabel 2.16853.
Tabel 2.16853.	Tabel 2.16855. Tabel 2.16854.	Tabel 2.16856. P	Tabel 2.16857.	Tabel 2.16858.	Tabel 2.16859.	Tabel 2.16860.	Tabel 2.16861.
Tabel 2.16861.	Tabel 2.16863. Tabel 2.16862.	Tabel 2.16864. P	Tabel 2.16865.	Tabel 2.16866.	Tabel 2.16867.	Tabel 2.16868.	Tabel 2.16869.
Tabel 2.16869.	Tabel 2.16871. Tabel 2.16870.	Tabel 2.16872. P	Tabel 2.16873.	Tabel 2.16874.	Tabel 2.16875.	Tabel 2.16876.	Tabel 2.16877.
Tabel 2.16877.	Tabel 2.16879. Tabel 2.16878.	Tabel 2.16880. B	Tabel 2.16881.	Tabel 2.16882.	Tabel 2.16883.	Tabel 2.16884.	Tabel 2.16885.
Tabel 2.16885.	Tabel 2.16887. Tabel 2.16886.	Tabel 2.16888. B	Tabel 2.16889.	Tabel 2.16890.	Tabel 2.16891.	Tabel 2.16892.	Tabel 2.16893.
Tabel 2.16893.							
Tabel 2.16894.	Tabel 2.16895. Tabel 2.16896.	Tabel 2.16897. P	Tabel 2.16898.	Tabel 2.16899.	Tabel 2.16900.	Tabel 2.16901.	Tabel 2.16902.

Tabel 2.16902.	Tabel 2.16904. Tabel 2.16903.	Tabel 2.16905. P	Tabel 2.16906.	Tabel 2.16907.	Tabel 2.16908.	Tabel 2.16909.
Tabel 2.16910.	Tabel 2.16912. Tabel 2.16911.	Tabel 2.16913. B	Tabel 2.16914.	Tabel 2.16915.	Tabel 2.16916.	Tabel 2.16917. Biro Bin
Tabel 2.16918.	Tabel 2.16920. Tabel 2.16919.	Tabel 2.16921. P	Tabel 2.16922.	Tabel 2.16923.	Tabel 2.16924.	Tabel 2.16925.
Tabel 2.16926.	Tabel 2.16928. Tabel 2.16927.	Tabel 2.16929. P	Tabel 2.16930.	Tabel 2.16931.	Tabel 2.16932.	Tabel 2.16933.
Tabel 2.16934.	Tabel 2.16936. Tabel 2.16935.	Tabel 2.16937. B	Tabel 2.16938.	Tabel 2.16939.	Tabel 2.16940.	Tabel 2.16941.
Tabel 2.16942.	Tabel 2.16944. Tabel 2.16943.	Tabel 2.16945. P	Tabel 2.16946.	Tabel 2.16947.	Tabel 2.16948.	Tabel 2.16949.
Tabel 2.16950.	Tabel 2.16952. Tabel 2.16951.	Tabel 2.16953. L	Tabel 2.16954.	Tabel 2.16955.	Tabel 2.16956.	Tabel 2.16957.
Tabel 2.16958.	Tabel 2.16960. Tabel 2.16959.	Tabel 2.16961. P	Tabel 2.16962.	Tabel 2.16963.	Tabel 2.16964.	Tabel 2.16965.
Tabel 2.16966.	Tabel 2.16968. Tabel 2.16967.	Tabel 2.16969. P	Tabel 2.16970.	Tabel 2.16971.	Tabel 2.16972.	Tabel 2.16973.
Tabel 2.16974.	Tabel 2.16976. Tabel 2.16975.	Tabel 2.16977. P	Tabel 2.16978.	Tabel 2.16979.	Tabel 2.16980.	Tabel 2.16981.
Tabel 2.16982.	Tabel 2.16984. Tabel 2.16983.	Tabel 2.16985. P	Tabel 2.16986.	Tabel 2.16987.	Tabel 2.16988.	Tabel 2.16989.
Tabel 2.16990.	Tabel 2.16992. Tabel 2.16991.	Tabel 2.16993. R	Tabel 2.16994.	Tabel 2.16995.	Tabel 2.16996.	Tabel 2.16997.



Tabel 2.16998.	Tabel 2.17000. Tabel 2.16999.	Tabel 2.17001. U	Tabel 2.17002.	Tabel 2.17003.	Tabel 2.17004.	Tabel 2.17005.
Tabel 2.17006.	Tabel 2.17008. Tabel 2.17007.	Tabel 2.17009. P	Tabel 2.17010.	Tabel 2.17011.	Tabel 2.17012.	Tabel 2.17013.
Tabel 2.17014.	Tabel 2.17016. Tabel 2.17015.	Tabel 2.17017. P	Tabel 2.17018.	Tabel 2.17019.	Tabel 2.17020.	Tabel 2.17021.
Tabel 2.17022.	Tabel 2.17024. Tabel 2.17023.	Tabel 2.17025. P	Tabel 2.17026.	Tabel 2.17027.	Tabel 2.17028.	Tabel 2.17029.
Tabel 2.17030.	Tabel 2.17032. Tabel 2.17031.	Tabel 2.17033. P	Tabel 2.17034.	Tabel 2.17035.	Tabel 2.17036.	Tabel 2.17037.
Tabel 2.17038.	Tabel 2.17040. Tabel 2.17039.	Tabel 2.17041. P	Tabel 2.17042.	Tabel 2.17043.	Tabel 2.17044.	Tabel 2.17045.
Tabel 2.17046.	Tabel 2.17048. Tabel 2.17047.	Tabel 2.17049. P	Tabel 2.17050.	Tabel 2.17051.	Tabel 2.17052.	Tabel 2.17053.

Tabel 2.17054.

Tabel 2.17055.	Tabel 2.17057. Tabel 2.17056.	Tabel 2.17058. P	Tabel 2.17059.	Tabel 2.17060.	Tabel 2.17061.	Tabel 2.17062.
Tabel 2.17063.	Tabel 2.17065. Tabel 2.17064.	Tabel 2.17066. P	Tabel 2.17067.	Tabel 2.17068.	Tabel 2.17069.	Tabel 2.17070.
Tabel 2.17071.	Tabel 2.17073. Tabel 2.17072.	Tabel 2.17074. P	Tabel 2.17075.	Tabel 2.17076.	Tabel 2.17077.	Tabel 2.17078.
Tabel 2.17079.	Tabel 2.17081. Tabel 2.17080.	Tabel 2.17082. R	Tabel 2.17083.	Tabel 2.17084.	Tabel 2.17085.	Tabel 2.17086.
Tabel 2.17087.	Tabel 2.17089. Tabel 2.17088.	Tabel 2.17090. P	Tabel 2.17091.	Tabel 2.17092.	Tabel 2.17093.	Tabel 2.17094.

Tabel 2.17095.	Tabel 2.17097. Tabel 2.17096.	Tabel 2.17098. R	Tabel 2.17099.	Tabel 2.17100.	Tabel 2.17101.	Tabel 2.17102. Biro Bin
Tabel 2.17103.	Tabel 2.17105. Tabel 2.17104.	Tabel 2.17106. P	Tabel 2.17107.	Tabel 2.17108.	Tabel 2.17109.	Tabel 2.17110.
Tabel 2.17111.	Tabel 2.17113. Tabel 2.17112.	Tabel 2.17114. P	Tabel 2.17115.	Tabel 2.17116.	Tabel 2.17117.	Tabel 2.17118.
Tabel 2.17119.	Tabel 2.17121. Tabel 2.17120.	Tabel 2.17122. P	Tabel 2.17123.	Tabel 2.17124.	Tabel 2.17125.	Tabel 2.17126.
Tabel 2.17127.	Tabel 2.17129. Tabel 2.17128.	Tabel 2.17130. P	Tabel 2.17131.	Tabel 2.17132.	Tabel 2.17133.	Tabel 2.17134.
Tabel 2.17135.	Tabel 2.17137. Tabel 2.17136.	Tabel 2.17138. P	Tabel 2.17139.	Tabel 2.17140.	Tabel 2.17141.	Tabel 2.17142.
Tabel 2.17143.	Tabel 2.17145. Tabel 2.17144.	Tabel 2.17146. P	Tabel 2.17147.	Tabel 2.17148.	Tabel 2.17149.	Tabel 2.17150.
Tabel 2.17151.	Tabel 2.17153. Tabel 2.17152.	Tabel 2.17154. P	Tabel 2.17155.	Tabel 2.17156.	Tabel 2.17157.	Tabel 2.17158.
Tabel 2.17159.	Tabel 2.17161. Tabel 2.17160.	Tabel 2.17162. P	Tabel 2.17163.	Tabel 2.17164.	Tabel 2.17165.	Tabel 2.17166.
Tabel 2.17167.	Tabel 2.17169. Tabel 2.17168.	Tabel 2.17170. P	Tabel 2.17171.	Tabel 2.17172.	Tabel 2.17173.	Tabel 2.17174.
Tabel 2.17175.	Tabel 2.17177. Tabel 2.17176.	Tabel 2.17178. P	Tabel 2.17179.	Tabel 2.17180.	Tabel 2.17181.	Tabel 2.17182.
Tabel 2.17183.	Tabel 2.17185. Tabel 2.17184.	Tabel 2.17186. P	Tabel 2.17187.	Tabel 2.17188.	Tabel 2.17189.	Tabel 2.17190.
Tabel 2.17191.	Tabel 2.17192. Tabel 2.17193.	Tabel 2.17194. P	Tabel 2.17195.	Tabel 2.17196.	Tabel 2.17197.	Tabel 2.17198.

Tabel 2.17199.	Tabel 2.17201. Tabel 2.17200.	Tabel 2.17202. P	Tabel 2.17203.	Tabel 2.17204.	Tabel 2.17205.	Tabel 2.17206.
Tabel 2.17207.	Tabel 2.17209. Tabel 2.17208.	Tabel 2.17210. P	Tabel 2.17211.	Tabel 2.17212.	Tabel 2.17213.	Tabel 2.17214.
Tabel 2.17215.	Tabel 2.17217. Tabel 2.17216.	Tabel 2.17218. P	Tabel 2.17219.	Tabel 2.17220.	Tabel 2.17221.	Tabel 2.17222.
Tabel 2.17223.	Tabel 2.17225. Tabel 2.17224.	Tabel 2.17226. T	Tabel 2.17227.	Tabel 2.17228.	Tabel 2.17229.	Tabel 2.17230.

Tabel 2.17231.

Tabel 2.17232.	Tabel 2.17234. Tabel 2.17233.	Tabel 2.17235. P	Tabel 2.17236.	Tabel 2.17237.	Tabel 2.17238.	Tabel 2.17239.
Tabel 2.17240.	Tabel 2.17242. Tabel 2.17241.	Tabel 2.17243. P	Tabel 2.17244.	Tabel 2.17245.	Tabel 2.17246.	Tabel 2.17247.
Tabel 2.17248.	Tabel 2.17250. Tabel 2.17249.	Tabel 2.17251. P	Tabel 2.17252.	Tabel 2.17253.	Tabel 2.17254.	Tabel 2.17255.
Tabel 2.17256.	Tabel 2.17258. Tabel 2.17257.	Tabel 2.17259. P	Tabel 2.17260.	Tabel 2.17261.	Tabel 2.17262.	Tabel 2.17263.
Tabel 2.17264.	Tabel 2.17266. Tabel 2.17265.	Tabel 2.17267. P	Tabel 2.17268.	Tabel 2.17269.	Tabel 2.17270.	Tabel 2.17271.
Tabel 2.17272.	Tabel 2.17274. Tabel 2.17273.	Tabel 2.17275. P	Tabel 2.17276.	Tabel 2.17277.	Tabel 2.17278.	Tabel 2.17279.
Tabel 2.17280.	Tabel 2.17282. Tabel 2.17281.	Tabel 2.17283. P	Tabel 2.17284.	Tabel 2.17285.	Tabel 2.17286.	Tabel 2.17287.
Tabel 2.17288.	Tabel 2.17290. Tabel 2.17289.	Tabel 2.17291. P	Tabel 2.17292.	Tabel 2.17293.	Tabel 2.17294.	Tabel 2.17295.

Tabel 2.17296.	Tabel 2.17298. Tabel 2.17297.	Tabel 2.17299. P	Tabel 2.17300.	Tabel 2.17301.	Tabel 2.17302.	Tabel 2.17303.	Tabel 2.17304.	Tabel 2.17305.
Tabel 2.17304.	Tabel 2.17306. Tabel 2.17305.	Tabel 2.17307. P	Tabel 2.17308.	Tabel 2.17309.	Tabel 2.17310.	Tabel 2.17311.	Tabel 2.17312.	Tabel 2.17313.
Tabel 2.17312.	Tabel 2.17314. Tabel 2.17313.	Tabel 2.17315. B	Tabel 2.17316.	Tabel 2.17317.	Tabel 2.17318.	Tabel 2.17319.	Tabel 2.17320.	Tabel 2.17321.
Tabel 2.17320.	Tabel 2.17322. Tabel 2.17321.	Tabel 2.17323. P	Tabel 2.17324.	Tabel 2.17325.	Tabel 2.17326.	Tabel 2.17327.	Tabel 2.17328.	Tabel 2.17329.
Tabel 2.17328.	Tabel 2.17330. Tabel 2.17329.	Tabel 2.17331. P	Tabel 2.17332.	Tabel 2.17333.	Tabel 2.17334.	Tabel 2.17335.	Tabel 2.17336.	Tabel 2.17337.
Tabel 2.17336.	Tabel 2.17338. Tabel 2.17337.	Tabel 2.17339. P	Tabel 2.17340.	Tabel 2.17341.	Tabel 2.17342.	Tabel 2.17343.	Tabel 2.17344.	Tabel 2.17345.
Tabel 2.17344.	Tabel 2.17346. Tabel 2.17345.	Tabel 2.17347. N	Tabel 2.17348.	Tabel 2.17349.	Tabel 2.17350.	Tabel 2.17351.	Tabel 2.17352.	Tabel 2.17353.
Tabel 2.17352.	Tabel 2.17354. Tabel 2.17353.	Tabel 2.17355. R	Tabel 2.17356.	Tabel 2.17357.	Tabel 2.17358.	Tabel 2.17359.	Tabel 2.17360.	Tabel 2.17361.
Tabel 2.17360.	Tabel 2.17362. Tabel 2.17361.	Tabel 2.17363. P	Tabel 2.17364.	Tabel 2.17365.	Tabel 2.17366.	Tabel 2.17367.	Tabel 2.17368.	Tabel 2.17369.
Tabel 2.17368.	Tabel 2.17370. Tabel 2.17369.	Tabel 2.17371.	Tabel 2.17372.	Tabel 2.17373.	Tabel 2.17374.	Tabel 2.17375.	Tabel 2.17376.	Tabel 2.17377.
Tabel 2.17376.	Tabel 2.17378. <b>Tabel 2.17377.</b>	<b>Tabel 2.17379.</b>	Tabel 2.17380.	Tabel 2.17381.	Tabel 2.17382.	Tabel 2.17383.	Tabel 2.17384.	Tabel 2.17385.
Tabel 2.17384.	Tabel 2.17386. <b>DAPI VIII</b>	Tabel 2.17387. P	Tabel 2.17388.	Tabel 2.17389.	Tabel 2.17390.	Tabel 2.17391.	Tabel 2.17392.	Tabel 2.17393.

Tabel 2.17392.

Tabel 2.17393.	Tabel 2.17395. Tabel 2.17394.	Tabel 2.17396. P	Tabel 2.17397.	Tabel 2.17398.	Tabel 2.17399.	Tabel 2.17400.
Tabel 2.17401.	Tabel 2.17403. Tabel 2.17402.	Tabel 2.17404. P	Tabel 2.17405.	Tabel 2.17406.	Tabel 2.17407.	Tabel 2.17408.
Tabel 2.17409.	Tabel 2.17411. Tabel 2.17410.	Tabel 2.17412. P	Tabel 2.17413.	Tabel 2.17414.	Tabel 2.17415.	Tabel 2.17416. Dinas Bin
Tabel 2.17417.	Tabel 2.17419. Tabel 2.17418.	Tabel 2.17420. P	Tabel 2.17421.	Tabel 2.17422.	Tabel 2.17423.	Tabel 2.17424.
Tabel 2.17425.	Tabel 2.17427. Tabel 2.17426.	Tabel 2.17428. P	Tabel 2.17429.	Tabel 2.17430.	Tabel 2.17431. Kabupaten	Tabel 2.17432. Dinas Bin
Tabel 2.17433.	Tabel 2.17435. Tabel 2.17434.	Tabel 2.17436. I	Tabel 2.17437.	Tabel 2.17438.	Tabel 2.17439.	Tabel 2.17440. PLN Sum
Tabel 2.17441.	Tabel 2.17443. Tabel 2.17442.	Tabel 2.17444. P	Tabel 2.17445.	Tabel 2.17446.	Tabel 2.17447. Kabupaten/ Provinsi	Tabel 2.17448. Dinas PS
Tabel 2.17449.	Tabel 2.17451. Tabel 2.17450.	Tabel 2.17452. P	Tabel 2.17453.	Tabel 2.17454.	Tabel 2.17455.	Tabel 2.17456.
Tabel 2.17457.	Tabel 2.17459. Tabel 2.17458.	Tabel 2.17460. P	Tabel 2.17461.	Tabel 2.17462.	Tabel 2.17463.	Tabel 2.17464.
Tabel 2.17465.	Tabel 2.17467. Tabel 2.17466.	Tabel 2.17468. P	Tabel 2.17469.	Tabel 2.17470.	Tabel 2.17471.	Tabel 2.17472.
Tabel 2.17473.	Tabel 2.17475. Tabel 2.17474.	Tabel 2.17476. P	Tabel 2.17477.	Tabel 2.17478.	Tabel 2.17479. Kabupaten	Tabel 2.17480.
Tabel 2.17481.	Tabel 2.17483. Tabel 2.17482.	Tabel 2.17484. P	Tabel 2.17485.	Tabel 2.17486.	Tabel 2.17487.	Tabel 2.17488. Dinas Per
Tabel 2.17489.	Tabel 2.17490. Tabel 2.17491.	Tabel 2.17492. P	Tabel 2.17493.	Tabel 2.17494.	Tabel 2.17495. Kabupaten/Provinsi	Tabel 2.17496. Dinas Tar

Tabel 2.17497.	Tabel 2.17499. Tabel 2.17498.	Tabel 2.17500. P	Tabel 2.17501.	Tabel 2.17502.	Tabel 2.17503. Provinsi	Tabel 2.17504. Dinas Bin
Tabel 2.17505.	Tabel 2.17507. Tabel 2.17506.	Tabel 2.17508. P	Tabel 2.17509.	Tabel 2.17510.	Tabel 2.17511. Provinsi	Tabel 2.17512. Dinas Bin
Tabel 2.17513.	Tabel 2.17515. Tabel 2.17514.	Tabel 2.17516. P	Tabel 2.17517.	Tabel 2.17518.	Tabel 2.17519. Provinsi	Tabel 2.17520. Dinas Bin
Tabel 2.17521.	Tabel 2.17523. Tabel 2.17522.	Tabel 2.17524. P	Tabel 2.17525.	Tabel 2.17526.	Tabel 2.17527. Provinsi	Tabel 2.17528. Dinas Bin
Tabel 2.17529.	Tabel 2.17531. Tabel 2.17530.	Tabel 2.17532. P	Tabel 2.17533.	Tabel 2.17534.	Tabel 2.17535.	Tabel 2.17536. Dinas Bin
Tabel 2.17537.	Tabel 2.17539. Tabel 2.17538.	Tabel 2.17540. P	Tabel 2.17541.	Tabel 2.17542.	Tabel 2.17543.	Tabel 2.17544.
Tabel 2.17545.	Tabel 2.17547. Tabel 2.17546.	Tabel 2.17548. P	Tabel 2.17549.	Tabel 2.17550.	Tabel 2.17551.	Tabel 2.17552.
Tabel 2.17553.	Tabel 2.17555. Tabel 2.17554.	Tabel 2.17556. P	Tabel 2.17557.	Tabel 2.17558.	Tabel 2.17559. Provinsi	Tabel 2.17560. Dinas Bin
Tabel 2.17561.	Tabel 2.17563. Tabel 2.17562.	Tabel 2.17564. P	Tabel 2.17565.	Tabel 2.17566.	Tabel 2.17567. Provinsi	Tabel 2.17568. Dinas Bin
Tabel 2.17569.	Tabel 2.17571. Tabel 2.17570.	Tabel 2.17572. P	Tabel 2.17573.	Tabel 2.17574.	Tabel 2.17575. Provinsi	Tabel 2.17576. Dinas Bin
Tabel 2.17577.	Tabel 2.17579. Tabel 2.17578.	Tabel 2.17580. P	Tabel 2.17581.	Tabel 2.17582.	Tabel 2.17583. Kabupaten	Tabel 2.17584.
Tabel 2.17585.	Tabel 2.17587. Tabel 2.17586.	Tabel 2.17588. P	Tabel 2.17589.	Tabel 2.17590.	Tabel 2.17591.	Tabel 2.17592.

Tabel 2.17593.	Tabel 2.17595.  Tabel 2.17594.	Tabel 2.17596. P	Tabel 2.17597.	Tabel 2.17598.	Tabel 2.17599. Kabupaten	Tabel 2.17599. Dinas per Tabel 2.17599. Dinas sos
Tabel 2.17602.	Tabel 2.17604.  Tabel 2.17603.	Tabel 2.17605. P	Tabel 2.17606.	Tabel 2.17607.	Tabel 2.17608. Kabupaten/Provinsi	Tabel 2.17608. Dinas PS
Tabel 2.17610.	Tabel 2.17612.  Tabel 2.17611.	Tabel 2.17613. p	Tabel 2.17614.	Tabel 2.17615.	Tabel 2.17616. Kabupaten	Tabel 2.17616. Dinas Per
Tabel 2.17618.	Tabel 2.17620.  Tabel 2.17619.	Tabel 2.17621. P	Tabel 2.17622.	Tabel 2.17623.	Tabel 2.17624. Kabupatrn	Tabel 2.17624. Dinas Per
Tabel 2.17626.	Tabel 2.17628.  Tabel 2.17627.	Tabel 2.17629. P	Tabel 2.17630.	Tabel 2.17631.	Tabel 2.17632. Kabupaten/Provinsi	Tabel 2.17632. Dinas per
Tabel 2.17634.	Tabel 2.17636.  Tabel 2.17635.	Tabel 2.17637. P	Tabel 2.17638.	Tabel 2.17639.	Tabel 2.17640. Kabupaten/Provinsi	Tabel 2.17640. Dinas Bin
Tabel 2.17642.	Tabel 2.17644.  Tabel 2.17643.	Tabel 2.17645. B	Tabel 2.17646.	Tabel 2.17647.	Tabel 2.17648. Kabupaten/Provinsi	Tabel 2.17648. Dinas Sos Tabel 2.17648.
Tabel 2.17651.	Tabel 2.17653.  Tabel 2.17652.	Tabel 2.17654. B	Tabel 2.17655.	Tabel 2.17656.	Tabel 2.17657. Kabupaten/Provinsi	Tabel 2.17657. Dinas Per Tabel 2.17657. Dinas Sos
Tabel 2.17660.	Tabel 2.17662.  Tabel 2.17661.	Tabel 2.17663. P	Tabel 2.17664.	Tabel 2.17665.	Tabel 2.17666. Kabupaten/Provinsi	Tabel 2.17666. Dinas Per
Tabel 2.17668.	Tabel 2.17670.  Tabel 2.17669.	Tabel 2.17671. P	Tabel 2.17672.	Tabel 2.17673.	Tabel 2.17674. Kabupaten/Provinsi	Tabel 2.17674. Dinas Per
Tabel 2.17676.	Tabel 2.17678.  Tabel 2.17677.	Tabel 2.17679. P	Tabel 2.17680.	Tabel 2.17681.	Tabel 2.17682. Kabupaten/Provinsi	Tabel 2.17682. Biro Bins
Tabel 2.17684.	Tabel 2.17685. Tabel 2.17686.	Tabel 2.17687. P	Tabel 2.17688.	Tabel 2.17689.	Tabel 2.17690. Kabupaten/Provinsi	Tabel 2.17690. Biro Bins

Tabel 2.17692.	Tabel 2.17694. Tabel 2.17693.	Tabel 2.17695. P	Tabel 2.17696.	Tabel 2.17697.	Tabel 2.17698. Kabupaten/Provinsi	Tabel 2.17699.
Tabel 2.17700.	Tabel 2.17702. Tabel 2.17701.	Tabel 2.17703. B	Tabel 2.17704.	Tabel 2.17705.	Tabel 2.17706. Kabupaten/Provinsi	Tabel 2.17707.
Tabel 2.17708.	Tabel 2.17710. Tabel 2.17709.	Tabel 2.17711. P	Tabel 2.17712.	Tabel 2.17713.	Tabel 2.17714. Kabupaten/Provinsi	Tabel 2.17715.
Tabel 2.17716.	Tabel 2.17718. Tabel 2.17717.	Tabel 2.17719.	Tabel 2.17720.	Tabel 2.17721.	Tabel 2.17722.	Tabel 2.17723.

Tabel 2.17724.

Tabel 2.17725.	Tabel 2.17727. Tabel 2.17726.	<b>Tabel 2.17728.</b> K	Tabel 2.17729.	Tabel 2.17730.	Tabel 2.17731.	Tabel 2.17732.
Tabel 2.17733.	Tabel 2.17735. Tabel 2.17734.	Tabel 2.17736. P	Tabel 2.17737.	Tabel 2.17738.	Tabel 2.17739. Kabupaten/Provinsi	Tabel 2.17740.
Tabel 2.17741.	Tabel 2.17743. Tabel 2.17742.	Tabel 2.17744. P	Tabel 2.17745.	Tabel 2.17746.	Tabel 2.17747. Kabupaten/Provinsi	Tabel 2.17748.
Tabel 2.17749.	Tabel 2.17751. Tabel 2.17750.	Tabel 2.17752. P	Tabel 2.17753.	Tabel 2.17754.	Tabel 2.17755. Kabupaten	Tabel 2.17756.
Tabel 2.17757.	Tabel 2.17759. Tabel 2.17758.	Tabel 2.17760. P	Tabel 2.17761.	Tabel 2.17762.	Tabel 2.17763. Kabupaten/Provinsi	Tabel 2.17764.
Tabel 2.17765.	Tabel 2.17767. Tabel 2.17766.	Tabel 2.17768. P	Tabel 2.17769.	Tabel 2.17770.	Tabel 2.17771. Kabupaten	Tabel 2.17772.
Tabel 2.17773.	Tabel 2.17775. Tabel 2.17774.	Tabel 2.17776. P	Tabel 2.17777.	Tabel 2.17778.	Tabel 2.17779. Kabupaten	Tabel 2.17780.
Tabel 2.17781.	Tabel 2.17783. Tabel 2.17782.	Tabel 2.17784. P	Tabel 2.17785.	Tabel 2.17786.	Tabel 2.17787. Kabupaten/Provinsi	Tabel 2.17788.



Tabel 2.17789.	Tabel 2.17791. Tabel 2.17790.	Tabel 2.17792. P	Tabel 2.17793.	Tabel 2.17794.	Tabel 2.17795. Kabupaten/Provinsi	Tabel 2.17796. Biro Bins
Tabel 2.17797.	Tabel 2.17799. Tabel 2.17798.	Tabel 2.17800. B	Tabel 2.17801.	Tabel 2.17802.	Tabel 2.17803. Kabupaten	Tabel 2.17804. Dinas Pet
Tabel 2.17805.	Tabel 2.17807. Tabel 2.17806.	Tabel 2.17808. P	Tabel 2.17809.	Tabel 2.17810.	Tabel 2.17811. Kabupaten/Provinsi	Tabel 2.17812. Dinas Per
Tabel 2.17813.	Tabel 2.17815. Tabel 2.17814.	Tabel 2.17816. P	Tabel 2.17817.	Tabel 2.17818.	Tabel 2.17819. Kabupaten/Provinsi	Tabel 2.17820. Distaruki
Tabel 2.17821.	Tabel 2.17823. Tabel 2.17822.	Tabel 2.17824. P	Tabel 2.17825.	Tabel 2.17826.	Tabel 2.17827. Kabupaten	Tabel 2.17828. Dinas Per
Tabel 2.17829.	Tabel 2.17831. Tabel 2.17830.	Tabel 2.17832. P	Tabel 2.17833.	Tabel 2.17834.	Tabel 2.17835. Kabupaten/Provinsi	Tabel 2.17836. Biro Bins
Tabel 2.17837.	Tabel 2.17839. Tabel 2.17838.	Tabel 2.17840. P	Tabel 2.17841.	Tabel 2.17842.	Tabel 2.17843. Kabupaten	Tabel 2.17844. Dinas Bin
Tabel 2.17845.	Tabel 2.17847. Tabel 2.17846.	Tabel 2.17848. P	Tabel 2.17849.	Tabel 2.17850.	Tabel 2.17851. Kabupaten	Tabel 2.17852. Dinas Kel
Tabel 2.17853.	Tabel 2.17855. Tabel 2.17854.	Tabel 2.17856. N	Tabel 2.17857.	Tabel 2.17858.	Tabel 2.17859. Kabupaten/Provinsi	Tabel 2.17860. Dinas PS
Tabel 2.17861.	Tabel 2.17863. Tabel 2.17862.	Tabel 2.17864. P	Tabel 2.17865.	Tabel 2.17866.	Tabel 2.17867. Provinsi	Tabel 2.17868. Dinas Bin
Tabel 2.17869.						
Tabel 2.17870.	Tabel 2.17872. Tabel 2.17871.	Tabel 2.17873. P	Tabel 2.17874.	Tabel 2.17875.	Tabel 2.17876. Provinsi	Tabel 2.17877. Dinas Bin
Tabel 2.17878.	Tabel 2.17880. Tabel 2.17879.	Tabel 2.17881. P	Tabel 2.17882.	Tabel 2.17883.	Tabel 2.17884. Provinsi	Tabel 2.17885. Dinas Bin

Tabel 2.17886.	Tabel 2.17888. Tabel 2.17887.	Tabel 2.17889. P	Tabel 2.17890.	Tabel 2.17891.	Tabel 2.17892. Provinsi	Tabel 2.17893. Dinas Bin
Tabel 2.17894.	Tabel 2.17896. Tabel 2.17895.	Tabel 2.17897. P	Tabel 2.17898.	Tabel 2.17899.	Tabel 2.17900. Provinsi	Tabel 2.17901. Dinas Bin
Tabel 2.17902.	Tabel 2.17904. Tabel 2.17903.	Tabel 2.17905. P	Tabel 2.17906.	Tabel 2.17907.	Tabel 2.17908. Provinsi	Tabel 2.17909. Dinas Bin
Tabel 2.17910.	Tabel 2.17912. Tabel 2.17911.	Tabel 2.17913. P	Tabel 2.17914.	Tabel 2.17915.	Tabel 2.17916. Kabupaten/Provinsi	Tabel 2.17917. Dinas Bin
Tabel 2.17918.	Tabel 2.17920. Tabel 2.17919.	Tabel 2.17921. P	Tabel 2.17922.	Tabel 2.17923.	Tabel 2.17924. Kabupaten/Provinsi	Tabel 2.17925. Dinas Bin
Tabel 2.17926.	Tabel 2.17928. Tabel 2.17927.	Tabel 2.17929. P	Tabel 2.17930.	Tabel 2.17931.	Tabel 2.17932. Kabupaten/Provinsi	Tabel 2.17933. Biro Bins
Tabel 2.17934.	Tabel 2.17936. Tabel 2.17935.	Tabel 2.17937. P	Tabel 2.17938.	Tabel 2.17939.	Tabel 2.17940. Kabupaten/Provinsi	Tabel 2.17941. Biro Bins
Tabel 2.17942.	Tabel 2.17944. Tabel 2.17943.	Tabel 2.17945. P	Tabel 2.17946.	Tabel 2.17947.	Tabel 2.17948. Kabupaten/Provinsi	Tabel 2.17949. Biro Bins
Tabel 2.17950.	Tabel 2.17952. Tabel 2.17951.	Tabel 2.17953. P	Tabel 2.17954.	Tabel 2.17955.	Tabel 2.17956. Kabupaten/Provinsi	Tabel 2.17957. Biro Bins
Tabel 2.17958.	Tabel 2.17960. Tabel 2.17959.	Tabel 2.17961. P	Tabel 2.17962.	Tabel 2.17963.	Tabel 2.17964. Kabupaten/Provinsi	Tabel 2.17965. Biro Bins
Tabel 2.17966.	Tabel 2.17968. Tabel 2.17967.	Tabel 2.17969. P	Tabel 2.17970.	Tabel 2.17971.	Tabel 2.17972. Kabupaten/Provinsi	Tabel 2.17973. Biro Bins
Tabel 2.17974.	Tabel 2.17976. Tabel 2.17975.	Tabel 2.17977. P	Tabel 2.17978.	Tabel 2.17979.	Tabel 2.17980. Kabupaten/Provinsi	Tabel 2.17981. Biro Bins
Tabel 2.17982.	Tabel 2.17983. Tabel 2.17984.	Tabel 2.17985. P	Tabel 2.17986.	Tabel 2.17987.	Tabel 2.17988. Kabupaten/Provinsi	Tabel 2.17989. Biro Bins

Tabel 2.17990.						
Tabel 2.17991.	Tabel 2.17993. Tabel 2.17992.	Tabel 2.17994. P	Tabel 2.17995.	Tabel 2.17996.	Tabel 2.17997. Kabupaten/Provinsi	Tabel 2.17998. Biro Bins
Tabel 2.17999.	Tabel 2.18001. Tabel 2.18000.	Tabel 2.18002. P	Tabel 2.18003.	Tabel 2.18004.	Tabel 2.18005. Kabupaten/Provinsi	Tabel 2.18006. Biro Bins
Tabel 2.18007.	Tabel 2.18009. Tabel 2.18008.	Tabel 2.18010.	Tabel 2.18011.	Tabel 2.18012.	Tabel 2.18013.	Tabel 2.18014.
Tabel 2.18015.	Tabel 2.18017. Tabel 2.18016.	<b>Tabel 2.18018.</b> K	Tabel 2.18019.	Tabel 2.18020.	Tabel 2.18021.	Tabel 2.18022.
Tabel 2.18023.	Tabel 2.18025. Tabel 2.18024.	Tabel 2.18026. P	Tabel 2.18027.	Tabel 2.18028. Toba Samosir	Tabel 2.18029. Kabupaten/Provinsi	Tabel 2.18030. Distaruki
Tabel 2.18031.	Tabel 2.18033. Tabel 2.18032.	Tabel 2.18034. P	Tabel 2.18035.	Tabel 2.18036. Toba Samosir	Tabel 2.18037. Kabupaten/Provinsi	Tabel 2.18038. PLN
Tabel 2.18039.	Tabel 2.18041. Tabel 2.18040.	Tabel 2.18042. P	Tabel 2.18043.	Tabel 2.18044. Toba Samosir	Tabel 2.18045. Kabupaten/Provinsi	Tabel 2.18046. Dinas Per
Tabel 2.18047.	Tabel 2.18049. Tabel 2.18048.	Tabel 2.18050. P	Tabel 2.18051.	Tabel 2.18052. Toba Samosir	Tabel 2.18053. Kabupaten/Provinsi	Tabel 2.18054. Biro Bins
Tabel 2.18055.	Tabel 2.18057. Tabel 2.18056.	Tabel 2.18058. P	Tabel 2.18059.	Tabel 2.18060. Toba Samosir	Tabel 2.18061. Kabupaten	Tabel 2.18062. Dinas Bin
Tabel 2.18063.	Tabel 2.18065. Tabel 2.18064.	Tabel 2.18066. P	Tabel 2.18067.	Tabel 2.18068. Toba Samosir	Tabel 2.18069. Kabupaten/Provinsi	Tabel 2.18070. Dinas Per
Tabel 2.18071.	Tabel 2.18073. Tabel 2.18072.	Tabel 2.18074. P	Tabel 2.18075.	Tabel 2.18076. Toba Samosir	Tabel 2.18077. Provinsi	Tabel 2.18078. Biro Aset Tabel 2.18079. Biro Umu
Tabel 2.18080.	Tabel 2.18081. Tabel 2.18082.	Tabel 2.18083. P	Tabel 2.18084.	Tabel 2.18085. Toba Samosir	Tabel 2.18086. Provinsi	Tabel 2.18087. Biro Aset

							Tabel 2.1. Biro Umu
Tabel 2.18089.	Tabel 2.18091.  Tabel 2.18090.	Tabel 2.18092. P	Tabel 2.18093.	Tabel 2.18094. Toba Samosir	Tabel 2.18095. Provinsi		Tabel 2.1. Biro Aset Tabel 2.1. Biro Umu
Tabel 2.18098.	Tabel 2.18100.  Tabel 2.18099.	Tabel 2.18101. P	Tabel 2.18102.	Tabel 2.18103. Toba Samosir	Tabel 2.18104. Provinsi		Tabel 2.1. Biro Aset Tabel 2.1. Biro Umu
Tabel 2.18107.	Tabel 2.18109.  Tabel 2.18108.	Tabel 2.18110. P	Tabel 2.18111.	Tabel 2.18112. Toba Samosir	Tabel 2.18113. Kabupaten		Tabel 2.1. Dinas Bin
Tabel 2.18115.	Tabel 2.18117.  Tabel 2.18116.	Tabel 2.18118. R	Tabel 2.18119.	Tabel 2.18120. Toba Samosir	Tabel 2.18121. Kabupaten/Provinsi		Tabel 2.1. Biro Bins
Tabel 2.18123.	Tabel 2.18125.  Tabel 2.18124.	Tabel 2.18126. R	Tabel 2.18127.	Tabel 2.18128. Toba Samosir	Tabel 2.18129. Kabupaten/Provinsi		Tabel 2.1. Biro Bins
Tabel 2.18131.	Tabel 2.18133.  Tabel 2.18132.	Tabel 2.18134. R	Tabel 2.18135.	Tabel 2.18136. Toba Samosir	Tabel 2.18137. Kabupaten/Provinsi		Tabel 2.1. Biro Bins
Tabel 2.18139.	Tabel 2.18141.  Tabel 2.18140.	Tabel 2.18142. P	Tabel 2.18143.	Tabel 2.18144. Toba Samosir	Tabel 2.18145. Provinsi		Tabel 2.1. Dinas Bin
Tabel 2.18147.							
Tabel 2.18148.	Tabel 2.18150.  Tabel 2.18149.	Tabel 2.18151. P	Tabel 2.18152.	Tabel 2.18153. Toba Samosir	Tabel 2.18154. Provinsi		Tabel 2.1. Dinas Bin
Tabel 2.18156.	Tabel 2.18158.  Tabel 2.18157.	Tabel 2.18159. P	Tabel 2.18160.	Tabel 2.18161. Toba Samosir	Tabel 2.18162. Provinsi		Tabel 2.1. Dinas Bin
Tabel 2.18164.	Tabel 2.18166.  Tabel 2.18165.	Tabel 2.18167. P	Tabel 2.18168.	Tabel 2.18169. Toba Samosir	Tabel 2.18170. Provinsi		Tabel 2.1. Dinas Bin
Tabel 2.18172.	Tabel 2.18174. Tabel 2.18173.	Tabel 2.18175. P	Tabel 2.18176.	Tabel 2.18177. Toba Samosir	Tabel 2.18178. Provinsi		Tabel 2.1. Dinas Bin

Tabel 2.18180.	Tabel 2.18182. Tabel 2.18181.	Tabel 2.18183. P	Tabel 2.18184.	Tabel 2.18185. Toba Samosir	Tabel 2.18186. Provinsi	Tabel 2.1. Dinas Bin
Tabel 2.18188.	Tabel 2.18190. Tabel 2.18189.	Tabel 2.18191. P	Tabel 2.18192.	Tabel 2.18193. Toba Samosir	Tabel 2.18194. Provinsi	Tabel 2.1. Dinas Bin
Tabel 2.18196.	Tabel 2.18198. Tabel 2.18197.	Tabel 2.18199. P	Tabel 2.18200.	Tabel 2.18201. Toba Samosir	Tabel 2.18202. Provinsi	Tabel 2.1. Dinas Bin
Tabel 2.18204.	Tabel 2.18206. Tabel 2.18205.	Tabel 2.18207. P	Tabel 2.18208.	Tabel 2.18209. Toba Samosir	Tabel 2.18210. Provinsi	Tabel 2.1. Dinas Bin
Tabel 2.18212.	Tabel 2.18214. Tabel 2.18213.	Tabel 2.18215. P	Tabel 2.18216.	Tabel 2.18217. Toba Samosir	Tabel 2.18218. Kabupaten/Provinsi	Tabel 2.1. Dinas Per
Tabel 2.18220.	Tabel 2.18222. Tabel 2.18221.	Tabel 2.18223. P	Tabel 2.18224.	Tabel 2.18225. Toba Samosir	Tabel 2.18226. Kabupaten	Tabel 2.1. Dinas Bin
Tabel 2.18228.	Tabel 2.18230. Tabel 2.18229.	Tabel 2.18231. P	Tabel 2.18232.	Tabel 2.18233. Toba Samosir	Tabel 2.18234. Kabupaten	Tabel 2.1. Dinas PS
Tabel 2.18236.	Tabel 2.18238. Tabel 2.18237.	Tabel 2.18239. P	Tabel 2.18240.	Tabel 2.18241. Toba Samosir	Tabel 2.18242. Kabupaten/Provinsi	Tabel 2.1. Disperind
Tabel 2.18244.	Tabel 2.18246. Tabel 2.18245.	Tabel 2.18247. P	Tabel 2.18248.	Tabel 2.18249. Toba Samosir	Tabel 2.18250. Kabupaten/Provinsi	Tabel 2.1. Dinas PS
Tabel 2.18252.	Tabel 2.18254. Tabel 2.18253.	Tabel 2.18255. P	Tabel 2.18256.	Tabel 2.18257. Toba Samosir	Tabel 2.18258. Kabupaten	Tabel 2.1. Dinas Bin
Tabel 2.18260.	Tabel 2.18262. Tabel 2.18261.	Tabel 2.18263. B	Tabel 2.18264.	Tabel 2.18265. Toba Samosir	Tabel 2.18266. Kabupaten/Provinsi	Tabel 2.1. Dinas Pet Tabel 2.1. Dinas Sos Tabel 2.1. Biro Bans

Tabel 2.18270.	Tabel 2.18272. Tabel 2.18271.	Tabel 2.18273. P	Tabel 2.18274.	Tabel 2.18275. Toba Samosir	Tabel 2.18276. Kabupaten	Tabel 2.18277. Dinas Bin
Tabel 2.18278.	Tabel 2.18280. Tabel 2.18279.	Tabel 2.18281. P	Tabel 2.18282.	Tabel 2.18283. Toba Samosir	Tabel 2.18284. Kabupaten	Tabel 2.18285. Dinas Bin
Tabel 2.18286.	Tabel 2.18288. Tabel 2.18287.	Tabel 2.18289. P	Tabel 2.18290.	Tabel 2.18291. Toba Samosir	Tabel 2.18292. Kabupaten/Provinsi	Tabel 2.18293. Distaruki
Tabel 2.18294.	Tabel 2.18296. Tabel 2.18295.	Tabel 2.18297. P	Tabel 2.18298.	Tabel 2.18299. Toba Samosir	Tabel 2.18300. Kabupaten/Provinsi	Tabel 2.18301. Dinas Per
Tabel 2.18302.	Tabel 2.18304. Tabel 2.18303.	Tabel 2.18305. P	Tabel 2.18306.	Tabel 2.18307. Toba Samosir	Tabel 2.18308. Kabupaten/Provinsi	Tabel 2.18309. Dinas Per

Tabel 2.18310.

Tabel 2.18311.	Tabel 2.18313. Tabel 2.18312.	Tabel 2.18314. P	Tabel 2.18315.	Tabel 2.18316. Toba Samosir	Tabel 2.18317. Kabupaten/Provinsi	Tabel 2.18318. Dinas Per
Tabel 2.18319.	Tabel 2.18321. Tabel 2.18320.	Tabel 2.18322. P	Tabel 2.18323.	Tabel 2.18324. Toba Samosir	Tabel 2.18325. Kabupaten/Provinsi	Tabel 2.18326. Dinas Kes
Tabel 2.18327.	Tabel 2.18329. Tabel 2.18328.	Tabel 2.18330. P	Tabel 2.18331.	Tabel 2.18332. Toba Samosir	Tabel 2.18333. Kabupaten/Provinsi	Tabel 2.18334. Dinas Per
Tabel 2.18335.	Tabel 2.18337. Tabel 2.18336.	Tabel 2.18338. P	Tabel 2.18339.	Tabel 2.18340. Toba Samosir	Tabel 2.18341. Kabupaten/Provinsi	Tabel 2.18342. Dinas Bin
Tabel 2.18343.	Tabel 2.18345. Tabel 2.18344.	Tabel 2.18346. L	Tabel 2.18347.	Tabel 2.18348. Toba Samosir	Tabel 2.18349. Kabupaten/Provinsi	Tabel 2.18350. Dinas Bin
Tabel 2.18351.	Tabel 2.18353. Tabel 2.18352.	Tabel 2.18354. P	Tabel 2.18355.	Tabel 2.18356. Toba Samosir	Tabel 2.18357. Kabupaten/Provinsi	Tabel 2.18358. Dinas Bin
Tabel 2.18359.	Tabel 2.18361. Tabel 2.18360.	Tabel 2.18362. P	Tabel 2.18363.	Tabel 2.18364. Toba Samosir	Tabel 2.18365. Kabupaten	Tabel 2.18366. Dinas Bin

Tabel 2.18367.	Tabel 2.18369. Tabel 2.18368.	Tabel 2.18370. D	Tabel 2.18371.	Tabel 2.18372. Toba Smaosir	Tabel 2.18373. Kabupaten/Provinsi	Tabel 2.18374. Dinas Bin
Tabel 2.18375.	Tabel 2.18377. Tabel 2.18376.	Tabel 2.18378. P	Tabel 2.18379.	Tabel 2.18380. Toba Samosir	Tabel 2.18381. Kabupaeen/Provins	Tabel 2.18382. Dinas Bin
Tabel 2.18383.	Tabel 2.18385. Tabel 2.18384.	Tabel 2.18386. P	Tabel 2.18387.	Tabel 2.18388. Toba Samosir	Tabel 2.18389. Kabupaten/Provinsi	Tabel 2.18390. Dinas Bin
Tabel 2.18391.	Tabel 2.18393. Tabel 2.18392.	Tabel 2.18394. P	Tabel 2.18395.	Tabel 2.18396. Toba Samosir	Tabel 2.18397. Kabupaten/Provinsi	Tabel 2.18398. Dinas Bin
Tabel 2.18399.	Tabel 2.18401. Tabel 2.18400.	Tabel 2.18402. P	Tabel 2.18403.	Tabel 2.18404. Toba Samosir	Tabel 2.18405. Kabupaten/Provinsi	Tabel 2.18406. Dinas PS
Tabel 2.18407.	Tabel 2.18409. Tabel 2.18408.	Tabel 2.18410. P	Tabel 2.18411.	Tabel 2.18412. Toba Samosir	Tabel 2.18413. Kabupaten/Provinsi	Tabel 2.18414. Dinas PS
Tabel 2.18415.	Tabel 2.18417. Tabel 2.18416.	Tabel 2.18418. P	Tabel 2.18419.	Tabel 2.18420. Toba Samosir	Tabel 2.18421. Kabupaten/Provinsi	Tabel 2.18422. Dinas Bin
Tabel 2.18423.	Tabel 2.18425. Tabel 2.18424.	Tabel 2.18426. D	Tabel 2.18427.	Tabel 2.18428. Toba Samosir	Tabel 2.18429. Kabupaten/Provinsi	Tabel 2.18430. Dinas Bin
Tabel 2.18431.	Tabel 2.18433. Tabel 2.18432.	Tabel 2.18434. L	Tabel 2.18435.	Tabel 2.18436. Toba Samosir	Tabel 2.18437. Kabupaten/Provinsi	Tabel 2.18438. Dinas PS
Tabel 2.18439.	Tabel 2.18441. Tabel 2.18440.	Tabel 2.18442. A	Tabel 2.18443.	Tabel 2.18444. Toba Samosir	Tabel 2.18445. Kabupaten/Provinsi	Tabel 2.18446. Dinas Bin
Tabel 2.18447.	Tabel 2.18449. Tabel 2.18448.	Tabel 2.18450. P	Tabel 2.18451.	Tabel 2.18452. Toba Samosir	Tabel 2.18453. Kabupaten/Provinsi	Tabel 2.18454. Dinas Bin
Tabel 2.18455.	Tabel 2.18457. Tabel 2.18456.	Tabel 2.18458. P	Tabel 2.18459.	Tabel 2.18460. Toba Samosir	Tabel 2.18461. Kabupaten/Provinsi	Tabel 2.18462. Dinas Bin

Tabel 2.18463.

Tabel 2.18464.	Tabel 2.18466. Tabel 2.18465.	Tabel 2.18467. P	Tabel 2.18468.	Tabel 2.18469. Toba Samosir	Tabel 2.18470. Kabupaten/Provinsi	Tabel 2.18471. Dinas Bin
Tabel 2.18472.	Tabel 2.18474. Tabel 2.18473.	Tabel 2.18475. R	Tabel 2.18476.	Tabel 2.18477. Toba Samosir	Tabel 2.18478. Kabupaten/Provinsi	Tabel 2.18479. Biro Bins
Tabel 2.18480.	Tabel 2.18482. Tabel 2.18481.	Tabel 2.18483. R	Tabel 2.18484.	Tabel 2.18485. Toba Samosir	Tabel 2.18486. Kabupaten/Provinsi	Tabel 2.18487. Biro Bins
Tabel 2.18488.	Tabel 2.18490. Tabel 2.18489.	Tabel 2.18491. R	Tabel 2.18492.	Tabel 2.18493. Toba Samosir	Tabel 2.18494. Kabupaten/Provinsi	Tabel 2.18495. Biro Bins
Tabel 2.18496.	Tabel 2.18498. Tabel 2.18497.	Tabel 2.18499. P	Tabel 2.18500.	Tabel 2.18501. Toba Samosir	Tabel 2.18502. Kabupaten/Provinsi	Tabel 2.18503. Dinas Bin
Tabel 2.18504.	Tabel 2.18506. Tabel 2.18505.	Tabel 2.18507. P	Tabel 2.18508.	Tabel 2.18509. Toba Samosir	Tabel 2.18510. Kabupaten	Tabel 2.18511. Distaruki
Tabel 2.18512.	Tabel 2.18514. Tabel 2.18513.	Tabel 2.18515. D	Tabel 2.18516.	Tabel 2.18517. Toba Samosir	Tabel 2.18518. Kabupaten/Provinsi	Tabel 2.18519. Distaruki
Tabel 2.18520.	Tabel 2.18522. Tabel 2.18521.	Tabel 2.18523. P	Tabel 2.18524.	Tabel 2.18525. Toba Samosir	Tabel 2.18526. Kabupaten/Provinsi	Tabel 2.18527. Dinas PS
Tabel 2.18528.	Tabel 2.18530. Tabel 2.18529.	Tabel 2.18531. P	Tabel 2.18532.	Tabel 2.18533. Toba Samosir	Tabel 2.18534. Kabupaten/Provinsi	Tabel 2.18535. Dinas Bin
Tabel 2.18536.	Tabel 2.18538. Tabel 2.18537.	Tabel 2.18539. P	Tabel 2.18540.	Tabel 2.18541. Toba Samosir	Tabel 2.18542. Kabupaten/Provinsi	Tabel 2.18543. Dinas Bin
Tabel 2.18544.	Tabel 2.18546. Tabel 2.18545.	Tabel 2.18547. P	Tabel 2.18548.	Tabel 2.18549. Toba Samosir	Tabel 2.18550. Kabupaten/Provinsi	Tabel 2.18551. Dinas Bin
Tabel 2.18552.	Tabel 2.18554. Tabel 2.18553.	Tabel 2.18555. R	Tabel 2.18556.	Tabel 2.18557. Toba Samosir	Tabel 2.18558. Kabupaten/Provinsi	Tabel 2.18559. Biro Bins
Tabel 2.18560.	Tabel 2.18562. Tabel 2.18561.	Tabel 2.18563. R	Tabel 2.18564.	Tabel 2.18565. Toba Samosir	Tabel 2.18566. Kabupaten/Provinsi	Tabel 2.18567.



Tabel 2.18568.	Tabel 2.18570. Tabel 2.18569.	Tabel 2.18571. P	Tabel 2.18572.	Tabel 2.18573. Toba Samosir	Tabel 2.18574. Kabupaten/Provinsi	Tabel 2.18575. Dinastaruki
Tabel 2.18576.	Tabel 2.18578. Tabel 2.18577.	Tabel 2.18579. P	Tabel 2.18580.	Tabel 2.18581. Toba Samosir	Tabel 2.18582. Kabupaten/Provinsi	Tabel 2.18583. Dinas Bin
Tabel 2.18584.	Tabel 2.18586. Tabel 2.18585.	Tabel 2.18587. P	Tabel 2.18588.	Tabel 2.18589. Toba Samosir	Tabel 2.18590. Kabupaten/Provinsi	Tabel 2.18591. Dinas Per
Tabel 2.18592.	Tabel 2.18594. Tabel 2.18593.	Tabel 2.18595. P	Tabel 2.18596.	Tabel 2.18597. Toba Samosir	Tabel 2.18598. Kabupaten/Provinsi	Tabel 2.18599. Dinas Per
Tabel 2.18600.	Tabel 2.18602. Tabel 2.18601.	Tabel 2.18603. T	Tabel 2.18604.	Tabel 2.18605. Toba Samosir	Tabel 2.18606. Kabupaten/Provinsi	Tabel 2.18607. Dinas Kes

Tabel 2.18608.

Tabel 2.18609.

Tabel 2.18610.	Tabel 2.18612. Tabel 2.18611.	Tabel 2.18613. B	Tabel 2.18614.	Tabel 2.18615. Toba Samosir	Tabel 2.18616. Kabupaten/Provinsi	Tabel 2.18617. Dinas Pet
Tabel 2.18618.	Tabel 2.18620. Tabel 2.18619.	Tabel 2.18621. P	Tabel 2.18622.	Tabel 2.18623. Toba Samosir	Tabel 2.18624. Kabupaten/Provinsi	Tabel 2.18625. Biro Bins
Tabel 2.18626.	Tabel 2.18628. Tabel 2.18627.	Tabel 2.18629. P	Tabel 2.18630.	Tabel 2.18631. Toba Samosir	Tabel 2.18632. Kabupaten/Provinsi	Tabel 2.18633. Biro Bins
Tabel 2.18634.	Tabel 2.18636. Tabel 2.18635.	Tabel 2.18637. P	Tabel 2.18638.	Tabel 2.18639. Toba Samosir	Tabel 2.18640. Kabupaten/Provinsi	Tabel 2.18641. Biro Bins
Tabel 2.18642.	Tabel 2.18644. Tabel 2.18643.	Tabel 2.18645. P	Tabel 2.18646.	Tabel 2.18647. Toba Samosir	Tabel 2.18648. Kabupaten/Provinsi	Tabel 2.18649. Biro Bins
Tabel 2.18650.	Tabel 2.18652. Tabel 2.18651.	Tabel 2.18653.	Tabel 2.18654.	Tabel 2.18655.	Tabel 2.18656.	Tabel 2.18657.
Tabel 2.18658.	Tabel 2.18659. Tabel 2.18660.	Tabel 2.18661. K	Tabel 2.18662.	Tabel 2.18663.	Tabel 2.18664.	Tabel 2.18665.

Tabel 2.18666.	Tabel 2.18668. Tabel 2.18667.	Tabel 2.18669. P	Tabel 2.18670.	Tabel 2.18671. Tapanuli Utara	Tabel 2.18672. Kabupaten	Tabel 2.1. Dinas Bin
Tabel 2.18674.	Tabel 2.18676. Tabel 2.18675.	Tabel 2.18677. P	Tabel 2.18678.	Tabel 2.18679. Tapanuli Utara	Tabel 2.18680. Kabupaten/Provinsi	Tabel 2.1. Dinas Bin
Tabel 2.18682.	Tabel 2.18684. Tabel 2.18683.	Tabel 2.18685. P	Tabel 2.18686.	Tabel 2.18687. Tapanuli Utara	Tabel 2.18688. Kabupaten	Tabel 2.1. Dinas Bin
Tabel 2.18690.	Tabel 2.18692. Tabel 2.18691.	Tabel 2.18693. P	Tabel 2.18694.	Tabel 2.18695. Tapanuli Utara	Tabel 2.18696. Kabupaten	Tabel 2.1. Dinas PS
Tabel 2.18698.	Tabel 2.18700. Tabel 2.18699.	Tabel 2.18701. P	Tabel 2.18702.	Tabel 2.18703. Tapanuli Utara	Tabel 2.18704. Kabupaten/Provinsi	Tabel 2.1. Dinas Per
Tabel 2.18706.	Tabel 2.18708. Tabel 2.18707.	Tabel 2.18709. P	Tabel 2.18710.	Tabel 2.18711. Tapanuli Utara	Tabel 2.18712. Kabupaten/Provinsi	Tabel 2.1. Dinas PS
Tabel 2.18714.	Tabel 2.18716. Tabel 2.18715.	Tabel 2.18717. P	Tabel 2.18718.	Tabel 2.18719. Tapanuli Utara	Tabel 2.18720. Kabupaten/Provinsi	Tabel 2.1. Distaruki
Tabel 2.18722.	Tabel 2.18724. Tabel 2.18723.	Tabel 2.18725. P	Tabel 2.18726.	Tabel 2.18727. Tapanuli Utara	Tabel 2.18728. Kabupaten/Provinsi	Tabel 2.1. Dinas Per
Tabel 2.18730.	Tabel 2.18732. Tabel 2.18731.	Tabel 2.18733. P	Tabel 2.18734.	Tabel 2.18735. Tapanuli Utara	Tabel 2.18736. Kabupaten	Tabel 2.1. Dinas Bin
Tabel 2.18738.	Tabel 2.18740. Tabel 2.18739.	Tabel 2.18741. P	Tabel 2.18742.	Tabel 2.18743. Tapanuli Utara	Tabel 2.18744. Kabupaten/Provinsi	Tabel 2.1. Dinas Bin
Tabel 2.18746.	Tabel 2.18748. Tabel 2.18747.	Tabel 2.18749. P	Tabel 2.18750.	Tabel 2.18751. Tapanuli Utara	Tabel 2.18752. Kabupaten/Provinsi	Tabel 2.1. Dinas Bin
Tabel 2.18754.	Tabel 2.18756. Tabel 2.18755.	Tabel 2.18757. P	Tabel 2.18758.	Tabel 2.18759. Tapanuli Utara	Tabel 2.18760. Kabupaten/Provinsi	Tabel 2.1. Dinas Bin

Tabel 2.18762.	Tabel 2.18764. Tabel 2.18763.	Tabel 2.18765. P	Tabel 2.18766.	Tabel 2.18767. Tapanuli Utara	Tabel 2.18768. Kabupaten/Provinsi	Tabel 2.18769. Dinas Bin
Tabel 2.18770.	Tabel 2.18772. Tabel 2.18771.	Tabel 2.18773. P	Tabel 2.18774.	Tabel 2.18775. Tapanuli Utara	Tabel 2.18776. Kabupaten/Provinsi	Tabel 2.18777. Dinas Bin
Tabel 2.18778.						
Tabel 2.18779.	Tabel 2.18781. Tabel 2.18780.	Tabel 2.18782. P	Tabel 2.18783.	Tabel 2.18784. Tapanuli Utara	Tabel 2.18785. Kabupaten/Provinsi	Tabel 2.18786. Dinas Bin
Tabel 2.18787.	Tabel 2.18789. Tabel 2.18788.	Tabel 2.18790. P	Tabel 2.18791.	Tabel 2.18792. Tapanuli Utara	Tabel 2.18793. Kabupaten/Provinsi	Tabel 2.18794. Dinas Bin
Tabel 2.18795.	Tabel 2.18797. Tabel 2.18796.	Tabel 2.18798. P	Tabel 2.18799.	Tabel 2.18800. Tapanuli Utara	Tabel 2.18801. Kabupaten/Provinsi	Tabel 2.18802. Dinas Bin
Tabel 2.18803.	Tabel 2.18805. Tabel 2.18804.	Tabel 2.18806. P	Tabel 2.18807.	Tabel 2.18808. Tapanuli Utara	Tabel 2.18809. Kabupaten/Provinsi	Tabel 2.18810. Dinas Bin
Tabel 2.18811.	Tabel 2.18813. Tabel 2.18812.	Tabel 2.18814. P	Tabel 2.18815.	Tabel 2.18816. Tapanuli Utara	Tabel 2.18817. Kabupaten/Provinsi	Tabel 2.18818. Dinas Bin
Tabel 2.18819.	Tabel 2.18821. Tabel 2.18820.	Tabel 2.18822. P	Tabel 2.18823.	Tabel 2.18824. Tapanuli Utara	Tabel 2.18825. Kabupaten/Provinsi	Tabel 2.18826. Dinas Bin
Tabel 2.18827.	Tabel 2.18829. Tabel 2.18828.	Tabel 2.18830. P	Tabel 2.18831.	Tabel 2.18832. Tapanuli Utara	Tabel 2.18833. Kabupaten/Provinsi	Tabel 2.18834. Dinas Bin
Tabel 2.18835.	Tabel 2.18837. Tabel 2.18836.	Tabel 2.18838. P	Tabel 2.18839.	Tabel 2.18840. Tapanuli Utara	Tabel 2.18841. Kabupaten/Provinsi	Tabel 2.18842. Dinas Bin
Tabel 2.18843.	Tabel 2.18845. Tabel 2.18844.	Tabel 2.18846. P	Tabel 2.18847.	Tabel 2.18848. Tapanuli Utara	Tabel 2.18849. Kabupaten/Provinsi	Tabel 2.18850. Dinas Bin
Tabel 2.18851.	Tabel 2.18853. Tabel 2.18852.	Tabel 2.18854. P	Tabel 2.18855.	Tabel 2.18856. Tapanuli Utara	Tabel 2.18857. Kabupaten/Provinsi	Tabel 2.18858. Dinas Bin

Tabel 2.18859.	Tabel 2.18861. Tabel 2.18860.	Tabel 2.18862. P	Tabel 2.18863.	Tabel 2.18864. Tapanuli Utara	Tabel 2.18865. Kabupaten/Provinsi	Tabel 2.1. Dinas Bin
Tabel 2.18867.	Tabel 2.18869. Tabel 2.18868.	Tabel 2.18870. P	Tabel 2.18871.	Tabel 2.18872. Tapanuli Utara	Tabel 2.18873. Kabupaten/Provinsi	Tabel 2.1. Distambe
Tabel 2.18875.	Tabel 2.18877. Tabel 2.18876.	Tabel 2.18878. P	Tabel 2.18879.	Tabel 2.18880. Tapanuli Utara	Tabel 2.18881. Kabupaten/Provinsi	Tabel 2.1. Distambe
Tabel 2.18883.	Tabel 2.18885. Tabel 2.18884.	Tabel 2.18886. P	Tabel 2.18887.	Tabel 2.18888. Tapanuli Utara	Tabel 2.18889. Kabupaten/Provinsi	Tabel 2.1. Distambe
Tabel 2.18891.	Tabel 2.18893. Tabel 2.18892.	Tabel 2.18894. P	Tabel 2.18895.	Tabel 2.18896. Tapanuli Utara	Tabel 2.18897. Kabupaten/Provinsi	Tabel 2.1. Dinas Bin
Tabel 2.18899.	Tabel 2.18901. Tabel 2.18900.	Tabel 2.18902. P	Tabel 2.18903.	Tabel 2.18904. Tapanuli Utara	Tabel 2.18905. Kabupaten/Provinsi	Tabel 2.1. Dinas Kes
Tabel 2.18907.	Tabel 2.18909. Tabel 2.18908.	Tabel 2.18910. P	Tabel 2.18911.	Tabel 2.18912. Tapanuli Utara	Tabel 2.18913. Kabupaten/Provinsi	Tabel 2.1. PLN
Tabel 2.18915.	Tabel 2.18917. Tabel 2.18916.	Tabel 2.18918. P	Tabel 2.18919.	Tabel 2.18920. Tapanuli Utara	Tabel 2.18921. Kabupaten/Provinsi	Tabel 2.1. Dinas Per
Tabel 2.18923.						
Tabel 2.18924.	Tabel 2.18926. Tabel 2.18925.	Tabel 2.18927. P	Tabel 2.18928.	Tabel 2.18929. Tapanuli Utara	Tabel 2.18930. Kabupaten/Provinsi	Tabel 2.1. Dinas Per
Tabel 2.18932.	Tabel 2.18934. Tabel 2.18933.	Tabel 2.18935. P	Tabel 2.18936.	Tabel 2.18937. Tapanuli Utara	Tabel 2.18938. Kabupaten/Provinsi	Tabel 2.1. Dinas Pet
Tabel 2.18940.	Tabel 2.18942. Tabel 2.18941.	Tabel 2.18943. P	Tabel 2.18944.	Tabel 2.18945. Tapanuli Utara	Tabel 2.18946. Kabupaten/Provinsi	Tabel 2.1. Dinas Bin
Tabel 2.18948.	Tabel 2.18950. Tabel 2.18949.	Tabel 2.18951. P	Tabel 2.18952.	Tabel 2.18953. Tapanuli Utara	Tabel 2.18954. Kabupaten/Provinsi	Tabel 2.1. Dinas Kop

Tabel 2.18956.	Tabel 2.18958. Tabel 2.18957.	Tabel 2.18959. P	Tabel 2.18960.	Tabel 2.18961. Tapanuli Utara	Tabel 2.18962. Kabupaten/Provinsi	Tabel 2.1. Dinas Bin
Tabel 2.18964.	Tabel 2.18966. Tabel 2.18965.	Tabel 2.18967. P	Tabel 2.18968.	Tabel 2.18969. Tapanuli Utara	Tabel 2.18970. Kabupaten/Provinsi	Tabel 2.1. Dinas Per Tabel 2.1. Dinas Per
Tabel 2.18973.	Tabel 2.18975. Tabel 2.18974.	Tabel 2.18976. P	Tabel 2.18977.	Tabel 2.18978. Tapanuli Utara	Tabel 2.18979. Kabupaten/Provinsi	Tabel 2.1. Dinas Per
Tabel 2.18981.	Tabel 2.18983. Tabel 2.18982.	Tabel 2.18984. P	Tabel 2.18985.	Tabel 2.18986. Tapanuli Utara	Tabel 2.18987. Kabupaten/Provinsi	Tabel 2.1. Dinas PS
Tabel 2.18989.	Tabel 2.18991. Tabel 2.18990.	Tabel 2.18992. P	Tabel 2.18993.	Tabel 2.18994. Tapanuli Utara	Tabel 2.18995. Kabupaten/Provinsi	Tabel 2.1. Dinas Per
Tabel 2.18997.	Tabel 2.18999. Tabel 2.18998.	Tabel 2.19000. P	Tabel 2.19001.	Tabel 2.19002. Tapanuli Utara	Tabel 2.19003. Kabupaten/Provinsi	Tabel 2.1. Dinas Per
Tabel 2.19005.	Tabel 2.19007. Tabel 2.19006.	Tabel 2.19008. P	Tabel 2.19009.	Tabel 2.19010. Tapanuli Utara	Tabel 2.19011. Kabupaten/Provinsi	Tabel 2.1. Dinas Per
Tabel 2.19013.	Tabel 2.19015. Tabel 2.19014.	Tabel 2.19016. P	Tabel 2.19017.	Tabel 2.19018. Tapanuli Utara	Tabel 2.19019. Kabupaten/Provinsi	Tabel 2.1. Dinas PS
Tabel 2.19021.	Tabel 2.19023. Tabel 2.19022.	Tabel 2.19024. P	Tabel 2.19025.	Tabel 2.19026. Tapanuli Utara	Tabel 2.19027. Kabupaten/Provinsi	Tabel 2.1. Dinas PS
Tabel 2.19029.	Tabel 2.19031. Tabel 2.19030.	Tabel 2.19032. P	Tabel 2.19033.	Tabel 2.19034. Tapanuli Utara	Tabel 2.19035. Kabupaten/Provinsi	Tabel 2.1. Dinas PS
Tabel 2.19037.	Tabel 2.19039. Tabel 2.19038.	Tabel 2.19040. P	Tabel 2.19041.	Tabel 2.19042. Tapanuli Utara	Tabel 2.19043. Kabupaten/Provinsi	Tabel 2.1. Dinas PS
Tabel 2.19045.	Tabel 2.19047. Tabel 2.19046.	Tabel 2.19048. P	Tabel 2.19049.	Tabel 2.19050. Tapanuli Utara	Tabel 2.19051. Kabupaten/Provinsi	Tabel 2.1. Distaruki

Tabel 2.19053.

Tabel 2.19054.	Tabel 2.19056. Tabel 2.19055.	Tabel 2.19057. P	Tabel 2.19058.	Tabel 2.19059. Tapanuli Utara	Tabel 2.19060. Kabupaten/Provinsi	Tabel 2.19061. Dinas Per
Tabel 2.19062.	Tabel 2.19064. Tabel 2.19063.	Tabel 2.19065. P	Tabel 2.19066.	Tabel 2.19067. Tapanuli Utara	Tabel 2.19068. Kabupaten/Provinsi	Tabel 2.19069. Dinas Per
Tabel 2.19070.	Tabel 2.19072. Tabel 2.19071.	Tabel 2.19073. B	Tabel 2.19074.	Tabel 2.19075. Tapanuli Utara	Tabel 2.19076. Kabupaten/Provinsi	Tabel 2.19077. Dinas Per
Tabel 2.19078.	Tabel 2.19080. Tabel 2.19079.	Tabel 2.19081. P	Tabel 2.19082.	Tabel 2.19083. Tapanuli Utara	Tabel 2.19084. Kabupaten/Provinsi	Tabel 2.19085. Dinas PS
Tabel 2.19086.	Tabel 2.19088. Tabel 2.19087.	Tabel 2.19089. P	Tabel 2.19090.	Tabel 2.19091. Tapanuli Utara	Tabel 2.19092. Kabupaten/Provinsi	Tabel 2.19093. Dinas PS
Tabel 2.19094.	Tabel 2.19096. Tabel 2.19095.	Tabel 2.19097. P	Tabel 2.19098.	Tabel 2.19099. Tapanuli Utara	Tabel 2.19100. Kabupaten/Provinsi	Tabel 2.19101. Biro Bins
Tabel 2.19102.	Tabel 2.19104. Tabel 2.19103.	Tabel 2.19105. P	Tabel 2.19106.	Tabel 2.19107. Tapanuli Utara	Tabel 2.19108. Kabupaten/Provinsi	Tabel 2.19109. Biro Bins
Tabel 2.19110.	Tabel 2.19112. Tabel 2.19111.	Tabel 2.19113. P	Tabel 2.19114.	Tabel 2.19115. Tapanuli Utara	Tabel 2.19116. Kabupaten/Provinsi	Tabel 2.19117. Biro Bins
Tabel 2.19118.	Tabel 2.19120. Tabel 2.19119.	<b>Tabel 2.19121.</b> K	Tabel 2.19122.	Tabel 2.19123.	Tabel 2.19124.	Tabel 2.19125.
Tabel 2.19126.	Tabel 2.19128. Tabel 2.19127.	Tabel 2.19129. P	Tabel 2.19130.	Tabel 2.19131. Tapanuli Tengah	Tabel 2.19132. Kabupaten/Provinsi	Tabel 2.19133. Dinas PS
Tabel 2.19134.	Tabel 2.19136. Tabel 2.19135.	Tabel 2.19137. P	Tabel 2.19138.	Tabel 2.19139. Tapanuli Tengah	Tabel 2.19140. Kabupaten/Provinsi	Tabel 2.19141. Distaruki
Tabel 2.19142.	Tabel 2.19144. Tabel 2.19143.	Tabel 2.19145. P	Tabel 2.19146.	Tabel 2.19147. Tapanuli Tengah	Tabel 2.19148. Kabupaten/Provinsi	Tabel 2.19149. Dinas Per

Tabel 2.19150.	Tabel 2.19152. Tabel 2.19151.	Tabel 2.19153. P	Tabel 2.19154.	Tabel 2.19155. Tapanuli Tengah	Tabel 2.19156. Kabupaten/Provinsi	Tabel 2.19157. Dinas Bin
Tabel 2.19158.	Tabel 2.19160. Tabel 2.19159.	Tabel 2.19161. P	Tabel 2.19162.	Tabel 2.19163. Tapanuli Tengah	Tabel 2.19164. Kabupaten/Provinsi	Tabel 2.19165. Dinas PSD
Tabel 2.19166.	Tabel 2.19168. Tabel 2.19167.	Tabel 2.19169. P	Tabel 2.19170.	Tabel 2.19171. Tapanuli Tengah	Tabel 2.19172. Kabupaten	Tabel 2.19173. Distaruki
Tabel 2.19174.	Tabel 2.19176. Tabel 2.19175.	Tabel 2.19177. P	Tabel 2.19178.	Tabel 2.19179. Tapanuli Tengah	Tabel 2.19180. Kabupaten/Provinsi	Tabel 2.19181. Dinas Bin
Tabel 2.19182.	Tabel 2.19184. Tabel 2.19183.	Tabel 2.19185. P	Tabel 2.19186.	Tabel 2.19187. Tapanuli Tengah	Tabel 2.19188. Kabupaten/Provinsi	Tabel 2.19189. Dinas Bin
Tabel 2.19190.	Tabel 2.19192. Tabel 2.19191.	Tabel 2.19193. P	Tabel 2.19194.	Tabel 2.19195. Tapanuli Tengah	Tabel 2.19196. Provinsi	Tabel 2.19197. Dinas Bin

Tabel 2.19198.

Tabel 2.19199.	Tabel 2.19201. Tabel 2.19200.	Tabel 2.19202. P	Tabel 2.19203.	Tabel 2.19204. Tapanuli Tengah	Tabel 2.19205. Provinsi	Tabel 2.19206. Dinas Bin
Tabel 2.19207.	Tabel 2.19209. Tabel 2.19208.	Tabel 2.19210. P	Tabel 2.19211.	Tabel 2.19212. Tapanuli Tengah	Tabel 2.19213. Provinsi	Tabel 2.19214. Dinas Bin
Tabel 2.19215.	Tabel 2.19217. Tabel 2.19216.	Tabel 2.19218. P	Tabel 2.19219.	Tabel 2.19220. Tapanuli Tengah	Tabel 2.19221. Provinsi	Tabel 2.19222. Dinas Bin
Tabel 2.19223.	Tabel 2.19225. Tabel 2.19224.	Tabel 2.19226. P	Tabel 2.19227.	Tabel 2.19228. Tapanuli Tengah	Tabel 2.19229. Provinsi	Tabel 2.19230. Dinas Bin
Tabel 2.19231.	Tabel 2.19233. Tabel 2.19232.	Tabel 2.19234. P	Tabel 2.19235.	Tabel 2.19236. Tapanuli Tengah	Tabel 2.19237. Provinsi	Tabel 2.19238. Dinas Bin
Tabel 2.19239.	Tabel 2.19241. Tabel 2.19240.	Tabel 2.19242. P	Tabel 2.19243.	Tabel 2.19244. Tapanuli Tengah	Tabel 2.19245. Provinsi	Tabel 2.19246. Dinas Bin

Tabel 2.19247.	Tabel 2.19249. Tabel 2.19248.	Tabel 2.19250. P	Tabel 2.19251.	Tabel 2.19252. Tapanuli Tengah	Tabel 2.19253. Provinsi	Tabel 2.19254. Datarukim
Tabel 2.19255.	Tabel 2.19257. Tabel 2.19256.	Tabel 2.19258. P	Tabel 2.19259.	Tabel 2.19260. Tapanuli Tengah	Tabel 2.19261. Kabupaten/Provinsi	Tabel 2.19262. Biro Bans
Tabel 2.19263.	Tabel 2.19265. Tabel 2.19264.	Tabel 2.19266. K	Tabel 2.19267.	Tabel 2.19268.	Tabel 2.19269.	Tabel 2.19270.
Tabel 2.19271.	Tabel 2.19273. Tabel 2.19272.	Tabel 2.19274. P	Tabel 2.19275.	Tabel 2.19276. Tapanuli Tengah	Tabel 2.19277. Kabupaten/Provinsi	Tabel 2.19278. Biro Bans
Tabel 2.19279.	Tabel 2.19281. Tabel 2.19280.	Tabel 2.19282.	Tabel 2.19283.	Tabel 2.19284.	Tabel 2.19285.	Tabel 2.19286.
Tabel 2.19287.	Tabel 2.19289. Tabel 2.19288. DAPIL IX	Tabel 2.19290. I	Tabel 2.19291.	Tabel 2.19292.	Tabel 2.19293.	Tabel 2.19294.
Tabel 2.19295.	Tabel 2.19297. Tabel 2.19296. Perbaikan dan Pembangunan drainase jalan pada kawasan permukiman yang berada di link ruas jalan ruas provinsi jurusan Pematangsiantar-Perdagangan dan jalan Provinsi.		Tabel 2.19298. Pematangsiantar • Simalungun	Tabel 2.19299.	Tabel 2.19300. Provinsi dan Kabupaten/Kota	Tabel 2.19301.
Tabel 2.19300.	Tabel 2.19302. Tabel 2.19301. Pembangunan jalan poros desa dan jalan usaha tani daerah penghasil komoditas pertanian dan perkebunan di Kecamatan Bandar Marsilam, Kecamatan Tanah Jawa, Kecamatan Gunung Malela, dll.		Tabel 2.19303. Pematangsiantar • Simalungun	Tabel 2.19304.	Tabel 2.19305. Kabupaten/Kota	Tabel 2.19306.
Tabel 2.19305.	Tabel 2.19307. Tabel 2.19306. Tanggul Waduk Andarasih dan beberapa cek dam di Kecamatan Tanah Jawa (areal kebun mariat)		Tabel 2.19308.	Tabel 2.19309. Simalungun	Tabel 2.19310. Provinsi	Tabel 2.19311. Dinas PSDA
Tabel 2.19312.	Tabel 2.19314. Tabel 2.19313. Perbaikan jalan Kerasaan-Pematang Bandar sepanjang 7 Km (Rusak berat sepanjang 3 Km)		Tabel 2.19315.	Tabel 2.19316. Simalungun	Tabel 2.19317. Kabupaten	Tabel 2.19318. Simalungun
Tabel 2.19319.	Tabel 2.19321. Tabel 2.19320. Perbaikan/Pengaspalan jalan yang rusak di Kecamatan Siantar.		Tabel 2.19322.	Tabel 2.19323. Simalungun	Tabel 2.19324. Kabupaten	Tabel 2.19325. Simalungun
Tabel 2.19326.	Tabel 2.19328. Tabel 2.19327. Perbaikan jalan menuju Desa Kasindir		Tabel 2.19329.	Tabel 2.19330. Simalungun	Tabel 2.19331. Kabupaten	Tabel 2.19332. Simalungun
Tabel 2.19333.						
Tabel 2.19334.	Tabel 2.19336. Tabel 2.19335. Perbaikan Pintu Air Sabah Dua		Tabel 2.19337.	Tabel 2.19338. Simalungun	Tabel 2.19339. Kabupaten	Tabel 2.19340. Simalungun
Tabel 2.19341.	Tabel 2.19343. Tabel 2.19342. Perbaikan jalan yang menghubungkan Huta Bayu Raja-		Tabel 2.19344.	Tabel 2.19345.	Tabel 2.19346. Kabupaten	Tabel 2.19347.



	Tanah Jawa			Simalungun	Kabupaten Simalungun	
Tabel 2.19348.	Tabel 2.19350. Paspalan jalan usaha tani di Dusun Panambeian Rata Tabel 2.19349. Hombang Kec. Huta Bayu Raja		Tabel 2.19351.	Tabel 2.19352. Simalungun	Tabel 2.19353. Kabupaten Simalungun	Tabel 2.19354.
Tabel 2.19355.	Tabel 2.19357. Jaringan irigasi di Bahorsik Kelurahan Sukaraja  Tabel 2.19356.		Tabel 2.19358.	Tabel 2.19359. Pematangsiantar	Tabel 2.19360. Kota Dinas Pertanian Tabel 2.19362. Dinas PSDA	Tabel 2.19361.
Tabel 2.19363.	Tabel 2.19365. Paspalan jalan Dusun Huta Bagasan Kelurahan Tabel 2.19364. Sukaraja		Tabel 2.19366.	Tabel 2.19367. Pematangsiantar	Tabel 2.19368. Kota Dinas Bina Marga	Tabel 2.19369.
Tabel 2.19370.	Tabel 2.19372. Saluran drainase di Baskora II Kelurahan Tapian Tabel 2.19371. Nauli		Tabel 2.19373.	Tabel 2.19374. Pematangsiantar	Tabel 2.19375. Kota Dinas Bina Marga	Tabel 2.19376.
Tabel 2.19377.	Tabel 2.19379. Saluran jalan Simpang Serbelawan – Jalan Hebatu Tabel 2.19378.		Tabel 2.19380.	Tabel 2.19381. Simalungun	Tabel 2.19382. Kabupaten Simalungun	Tabel 2.19383.
Tabel 2.19384.	Tabel 2.19386. Saluran status jalan Simpang Serbelawan – Jalan Tabel 2.19385. Hebatu menjadi jalan provinsi.		Tabel 2.19387.	Tabel 2.19388. Simalungun	Tabel 2.19389. Kabupaten Simalungun	Tabel 2.19390.
Tabel 2.19391.	Tabel 2.19393. Saluran jalan di Nagori Raya Kahean Tabel 2.19392.		Tabel 2.19394.	Tabel 2.19395. Simalungun	Tabel 2.19396. Kabupaten Simalungun	Tabel 2.19397.
Tabel 2.19398.	Tabel 2.19400. Saluran dan pengaspalan/lapen jalan di Desa Tabel 2.19399. Sidamanik		Tabel 2.19401.	Tabel 2.19402. Simalungun	Tabel 2.19403. Kabupaten Simalungun	Tabel 2.19404.
Tabel 2.19405.	Tabel 2.19407. Saluran air untuk mengurangi resiko banjir di Kecamatan Siantar Martoba. Tabel 2.19406.		Tabel 2.19408.	Tabel 2.19409. Pematangsiantar	Tabel 2.19410. Kota Pematangsiantar Tabel 2.19412.	Tabel 2.19411. Dinas Tar
Tabel 2.19413.	Tabel 2.19415. Saluran drainase/saluran air di Kel. Nagori Kecamatan Pematang Sidamanik Tabel 2.19414.		Tabel 2.19416.	Tabel 2.19417. Simalungun	Tabel 2.19418. Kabupaten Simalungun	Tabel 2.19419. Dinas Tar Tabel 2.19420.
Tabel 2.19421.	Tabel 2.19423. Saluran jaringan irigasi di Kecamatan Hutabayu Raja Tabel 2.19422.		Tabel 2.19424.	Tabel 2.19425. Simalungun	Tabel 2.19426. Kabupaten Simalungun	Tabel 2.19427. Dinas Tar
Tabel 2.19427.	Tabel 2.19429. Saluran bendungan-bendungan yang rawan di Tabel 2.19428. Kecamatan Hutabayu Raja		Tabel 2.19430.	Tabel 2.19431. Simalungun	Tabel 2.19432. Kabupaten Simalungun	Tabel 2.19433. Dinas Tar
Tabel 2.19433.	Tabel 2.19435. Saluran prasarana jalan desa di Kelurahan Kebon Tabel 2.19434. Sayur Kecamatan Siantar Timur		Tabel 2.19436.	Tabel 2.19437. Pematangsiantar	Tabel 2.19438. Kota Dinas Bina Marga	Tabel 2.19439. Dinas Tar
Tabel 2.19439.	Tabel 2.19441. Saluran jalan/pengaspalan jalan dari Kecamatan Tabel 2.19440. Sidamanik-Simpang Gorbus (±1,5 km)		Tabel 2.19442.	Tabel 2.19443. Simalungun	Tabel 2.19444. Kabupaten Simalungun	Tabel 2.19445. Dinas Tar
Tabel 2.19446.	Tabel 2.19448. Saluran jalan dari Kecamatan Hutabayu Raja-Dusun Tabel 2.19447. Urung Manik		Tabel 2.19449.	Tabel 2.19450. Simalungun	Tabel 2.19451. Kabupaten Simalungun	Tabel 2.19452. Dinas Tar
Tabel 2.19453.	Tabel 2.19454. Saluran prasarana jalan di Kel. Girsang I – Girsang II ± 4 Km di		Tabel 2.19456.	Tabel 2.19457.	Tabel 2.19458. Kabupaten Simalungun	Tabel 2.19459. Dinas Tar

	Kec. Girsang Sipangan Bolon		Simalungun	Kabupaten Simalungun	Tabel 2.1
Tabel 2.19460.					
Tabel 2.19461.	Tabel 2.19463. Pembangunan fasilitas lampu jalan di Nagori Bangun Dolok Tabel 2.19462. Kel. Pangasehan Parapat		Tabel 2.19464.	Tabel 2.19465. Simalungun	Tabel 2.19466. Kabupaten Simalungun Dinas Per
Tabel 2.19468.	Tabel 2.19470. Jalan dan pembangunan saluran air sepanjang Tabel 2.19469. ± 1 Km di Kelurahan Sibaganding Parapat		Tabel 2.19471.	Tabel 2.19472. Simalungun	Tabel 2.19473. Kabupaten Simalungun Dinas Per
Tabel 2.19475.	Tabel 2.19477. Pembangunan saluran drainase di Jalan Singa Atas Parapat Tabel 2.19476.		Tabel 2.19478.	Tabel 2.19479. Simalungun	Tabel 2.19480. Kabupaten Simalungun Dinas PSDA Tabel 2.19482. Dinas PSDA
Tabel 2.19483.	Tabel 2.19485. Jalan dan pembangunan drainase dari Nagori Simpang Sampuran - Nagori Sampuran Tonga-Tonga – Tabel 2.19484. Dusun Sosor di Kecamatan Jorlang Hataran.		Tabel 2.19486.	Tabel 2.19487. Simalungun	Tabel 2.19488. Kabupaten Simalungun Dinas Per
Tabel 2.19490.	Tabel 2.19492. Jalan di Desa Mekar Mulya dan Marjanji Asih Tabel 2.19491. Nagori Pancuran		Tabel 2.19493.	Tabel 2.19494. Simalungun	Tabel 2.19495. Kabupaten Simalungun Dinas Per
Tabel 2.19497.	Tabel 2.19499. Jalan Simpang Siatasan – Dolok Parmonangan Tabel 2.19498. Tigadolok – Nagori Maria Dolok – Simpang Kawat		Tabel 2.19500.	Tabel 2.19501. Simalungun	Tabel 2.19502. Kabupaten Simalungun Dinas Per
Tabel 2.19504.	Tabel 2.19506. Jaringan irigasi persawahan di Dolok Tabel 2.19505. Parmonangan Desa Siatasan Kecamatan Panribuan		Tabel 2.19507.	Tabel 2.19508. Simalungun	Tabel 2.19509. PSDA Kabupaten Simalungun
Tabel 2.19510.	Tabel 2.19512. Palan jalan dan perbaikan jembatan di Kecamatan Tabel 2.19511. Silimakuta, Kecamatan Siantar, dan Kecamatan Bandar		Tabel 2.19513.	Tabel 2.19514. Simalungun	Tabel 2.19515. Kabupaten Simalungun Dinas Per
Tabel 2.19517.	Tabel 2.19519. Jalan di Desa Bah Kisat, Desa Baja Dolok dan Tabel 2.19518. Desa Marimbun Kecamatan Tanah Jawa		Tabel 2.19520.	Tabel 2.19521. Simalungun	Tabel 2.19522. Kabupaten Simalungun Dinas Per
Tabel 2.19524.	Tabel 2.19526. Jalan menuju pemakaman umum di Desa Rintis Tabel 2.19525. 10 Balimbingan Kecamatan Tanah Jawa		Tabel 2.19527.	Tabel 2.19528. Simalungun	Tabel 2.19529. Kabupaten Simalungun Dinas Per
Tabel 2.19531.	Tabel 2.19533. Jaringan irigasi di Desa Rintis 10 Balimbingan Tabel 2.19532. Kecamatan Tanah Jawa		Tabel 2.19534.	Tabel 2.19535. Simalungun	Tabel 2.19536. PSDA Kabupaten Simalungun
Tabel 2.19537.	Tabel 2.19539. Balai Pertemuan di Desa Rintis 10 Balimbingan Tabel 2.19538. Kecamatan Tanah Jawa		Tabel 2.19540.	Tabel 2.19541. Simalungun	Tabel 2.19542. Kabupaten Simalungun Bappema
Tabel 2.19544.	Tabel 2.19545. 47. Tabel 2.19545. Tabel 2.19548.		Tabel 2.19549.	Tabel 2.19550.	Tabel 2.19551.
Tabel 2.19553.	Tabel 2.19555. 56. Tabel 2.19555. <b>PENDIDIKAN</b>		Tabel 2.19557.	Tabel 2.19558.	Tabel 2.19559.
Tabel 2.19561.	Tabel 2.19563. Pevasan terhadap penggunaan dana BOS di Nagori Tabel 2.19562. Dolok Hataran		Tabel 2.19564.	Tabel 2.19565. Simalungun	Tabel 2.19566. Provinsi Dinas Per
Tabel 2.19568.	Tabel 2.19570. Bahan prasarana dan sarana PAUD di Desa Dolok		Tabel 2.19571.	Tabel 2.19572.	Tabel 2.19573.

	Hataran		Simalungun	Kabupaten Simalungun	Dinas Per
Tabel 2.19575.	Tabel 2.19575. dan dana BOS untuk siswa di Nagori Pulau Bayu Tabel 2.19576.		Tabel 2.19578.	Tabel 2.19579. Simalungun	Tabel 2.19580. Kabupaten Simalungun
Tabel 2.19582.	Tabel 2.19582. kemudahan sertifikasi Guru di Pemko Pematang Tabel 2.19583. Siantar dan Pemkab Simalungun		Tabel 2.19585.	Tabel 2.19586. Simalungun	Tabel 2.19587. Provinsi
Tabel 2.19589.					
Tabel 2.19590.	Tabel 2.19590. Peralatan Komputer untuk SMP Negeri Balimbing Tabel 2.19591. Kecamatan Tanah Jawa		Tabel 2.19593.	Tabel 2.19594. Simalungun	Tabel 2.19595. Kabupaten Simalungun
Tabel 2.19597.	Tabel 2.19597. Penggunaan Unit sekolah baru untuk tingkat SD, SMP, Tabel 2.19598. dan SM/SMK di Desa Bandar Tongah.		Tabel 2.19600.	Tabel 2.19601. Simalungun	Tabel 2.19602. Provinsi/Kabupaten
Tabel 2.19604.	Tabel 2.19604. Penggunaan Ruang Kelas Baru, Rehab bangunan Tabel 2.19605. sekolah, dan pengadaan alat peraga di Nagori Sindaraya		Tabel 2.19607.	Tabel 2.19608. Simalungun	Tabel 2.19609. Provinsi/Kabupaten
Tabel 2.19611.	Tabel 2.19611. Penggunaan Unit Sekolah Baru tingkat SD di Kelurahan Tabel 2.19612. Sigulang-gulang Kecamatan Siantar Utara		Tabel 2.19614.	Tabel 2.19615. Pematangsiantar	Tabel 2.19616. Provinsi/ Kota
Tabel 2.19618.	Tabel 2.19618. Penggunaan sekolah Negeri di Kecamatan Panombean Tabel 2.19619. Pane		Tabel 2.19621.	Tabel 2.19622. Simalungun	Tabel 2.19623. Provinsi/Kabupaten
Tabel 2.19625.	Tabel 2.19625. ... Tabel 2.19626. ...		Tabel 2.19629.	Tabel 2.19630.	Tabel 2.19631.
Tabel 2.19633.	Tabel 2.19633. ... Tabel 2.19634. ...		Tabel 2.19636.	Tabel 2.19637. Simalungun	Tabel 2.19638. Kabupaten
Tabel 2.19640.	Tabel 2.19640. ... Tabel 2.19641. ...	Tabel 2.19643.	Tabel 2.19644.	Tabel 2.19645.	Tabel 2.19646.
Tabel 2.19648.	Tabel 2.19648. ... Tabel 2.19649. ...		Tabel 2.19652.	Tabel 2.19653.	Tabel 2.19654.
Tabel 2.19656.	Tabel 2.19656. ... Tabel 2.19657. ...		Tabel 2.19659.	Tabel 2.19660. Simalungun	Tabel 2.19661. Kabupaten
Tabel 2.19663.	Tabel 2.19663. ... Tabel 2.19664. ...		Tabel 2.19667.	Tabel 2.19668.	Tabel 2.19669.
Tabel 2.19671.	Tabel 2.19671. ... Tabel 2.19672. ...		Tabel 2.19674. .....	Tabel 2.19675. Pematangsiantar	Tabel 2.19676. Provinsi/ Kota
Tabel 2.19678.	Tabel 2.19678. ... Tabel 2.19679. ...		Tabel 2.19681.	Tabel 2.19682. Simalungun	Tabel 2.19683. Kabupaten
Tabel 2.19685.	Tabel 2.19685. ... Tabel 2.19686. ...		Tabel 2.19688. .....	Tabel 2.19689. Pematangsiantar	Tabel 2.19690. Kota
Tabel 2.19692.	Tabel 2.19692. ... Tabel 2.19693. ...		Tabel 2.19695. .....	Tabel 2.19696. Pematangsiantar	Tabel 2.19697. Kota



Tabel 2.19781.	Tabel 2.19780. Pupuk bagi masyarakat Desa Baja Dolok, Desa Rintis 10 dan Desa Marimbun Kecamatan Tanah Jawa Tabel 2.19782.	Tabel 2.19784.	Tabel 2.19785. Simalungun	Tabel 2.19786. Kabupaten	Tabel 2.19787. Dinas Perikanan
Tabel 2.19789.	Tabel 2.19790. Tenaga penyuluh pertanian di Desa Marimbun Kecamatan Tanah Jawa Tabel 2.19791.	Tabel 2.19792.	Tabel 2.19793. Simalungun	Tabel 2.19794. Provinsi/Kabupaten	Tabel 2.19795. BAKORLUKAS
Tabel 2.19798.	Tabel 2.19800. Pupuk bersubsidi bagi masyarakat di Kec. Siantar dan Silimakuta Tabel 2.19799.	Tabel 2.19801.	Tabel 2.19802. Simalungun	Tabel 2.19803. Kabupaten	Tabel 2.19804. Dinas Perikanan
Tabel 2.19806.	Tabel 2.19808. Pemasaran terhadap pupuk dan obat-obatan palsu Tabel 2.19807.	Tabel 2.19809.	Tabel 2.19810. Simalungun, Pematangsiantar	Tabel 2.19811. Provinsi/Kabupaten/Kota	Tabel 2.19812. Dinas Perikanan
Tabel 2.19814.	Tabel 2.19816. Pemasaran terhadap penyaluran dan kualitas raskin di Kota Pematangsiantar Tabel 2.19815.	Tabel 2.19817. ....	Tabel 2.19818. Pematangsiantar	Tabel 2.19819. Kota	Tabel 2.19820. Dinas Sosial
Tabel 2.19821.	Tabel 2.19823. Pemberdayaan kelompok tani di Kecamatan Hutabayu Raja di Bidang pertanian, perikanan, dan peternakan Tabel 2.19822.	Tabel 2.19824.	Tabel 2.19825. Simalungun	Tabel 2.19826. Kabupaten	Tabel 2.19827. Dinas Perikanan
Tabel 2.19829.	Tabel 2.19831. Benih yang berkualitas di Kecamatan Hutabayu Raja Tabel 2.19830.	Tabel 2.19832.	Tabel 2.19833. Simalungun	Tabel 2.19834. Kabupaten	Tabel 2.19835. Dinas Perikanan
Tabel 2.19837.	Tabel 2.19839. Rehabilitasi/renovasi Masjid Al-Huda di Dolok Hataran Tabel 2.19838.	Tabel 2.19841.	Tabel 2.19842.	Tabel 2.19843.	Tabel 2.19844. Dinas Perikanan
Tabel 2.19845.	Tabel 2.19847. Renovasi/pembangunan Masjid At-Taqwa Desa Jawa Dolok Tabel 2.19846.	Tabel 2.19848.	Tabel 2.19849. Simalungun	Tabel 2.19850. Provinsi/Kabupaten	Tabel 2.19851. Biro Binsos
Tabel 2.19853.	Tabel 2.19855. Pembangunan Masjid Al-Huda di Dolok Hataran Tabel 2.19854.	Tabel 2.19856.	Tabel 2.19857. Simalungun	Tabel 2.19858. Provinsi/Kabupaten	Tabel 2.19859. Biro Binsos
Tabel 2.19861.					
Tabel 2.19862.	Tabel 2.19864. Renovasi/pembangunan Masjid di Desa Mekar Mulya Tabel 2.19863.	Tabel 2.19865.	Tabel 2.19866. Simalungun	Tabel 2.19867. Provinsi/Kabupaten	Tabel 2.19868. Biro Binsos

Tabel 2.19870.	Tabel 2.19870. Penggunaan Gereja di Desa Marjanji Asih Nagori Pancuran. Tabel 2.19871.		Tabel 2.19873.	Tabel 2.19874. Simalungun	Tabel 2.19875. Provinsi/Kabupaten	Tabel 2.19876. Biro Binsos
Tabel 2.19878.	Tabel 2.19880. ruman rumah ibadah di Desa Bah Kisat, Desa Baja Dolok, Desa Simpang Saropah dan Desa Marimbun Tabel 2.19879. Kecamatan Tanah Jawa		Tabel 2.19881.	Tabel 2.19882. Simalungun	Tabel 2.19883. Provinsi/Kabupaten	Tabel 2.19884. Biro Binsos
Tabel 2.19886.	Tabel 2.19887. 19888-89.		Tabel 2.19890.	Tabel 2.19891.	Tabel 2.19892.	Tabel 2.19893.
Tabel 2.19894.	Tabel 2.19897. <b>REKONOMIAN</b>		Tabel 2.19898.	Tabel 2.19899.	Tabel 2.19900.	Tabel 2.19901.
Tabel 2.19902.	Tabel 2.19904. an keterampilan bagi kaum Ibu Tabel 2.19903.		Tabel 2.19905.	Tabel 2.19906. Simalungun, Pematangsiantar	Tabel 2.19907. Provinsi/Kabupaten/	Tabel 2.19908. Dinas Ter
Tabel 2.19909.	Tabel 2.19911. alisasi fungsi dan operasional Terminal Tanjung Tabel 2.19910. Pinggir Kota Pematangsiantar		Tabel 2.19912. ....	Tabel 2.19913. Pematangsiantar	Tabel 2.19914. Kota	Tabel 2.19915. Dinas Per
Tabel 2.19916.	Tabel 2.19917. 19918-19.		Tabel 2.19920.	Tabel 2.19921.	Tabel 2.19922.	Tabel 2.19923.
Tabel 2.19924.	Tabel 2.19927. <b>PERINTAHAN, KEAMANAN, SOSIAL, KESRA, dll</b>		Tabel 2.19928.	Tabel 2.19929.	Tabel 2.19930.	Tabel 2.19931.
Tabel 2.19932.	Tabel 2.19934. an sarana olahraga di Nagori Jawa Dolok Tabel 2.19933.		Tabel 2.19935.	Tabel 2.19936. Simalungun	Tabel 2.19937. Provinsi/Kabupaten	Tabel 2.19938. Dinas Per Tabel 2.19939.
Tabel 2.19940.	Tabel 2.19942. a keterampilan bagi pemuda di Nagori Jawa Dolok Tabel 2.19941.		Tabel 2.19943.	Tabel 2.19944. Simalungun	Tabel 2.19945. Provinsi/Kabupaten	Tabel 2.19946. Dinas Ter
Tabel 2.19947.	Tabel 2.19949. an kegiatan pemuda di Dolok Hataran Tabel 2.19948.		Tabel 2.19950.	Tabel 2.19951. Simalungun	Tabel 2.19952. Provinsi/Kabupaten	Tabel 2.19953. Dinas Per Tabel 2.19954.
Tabel 2.19955.	Tabel 2.19957. an kepada kelompok masyarakat seperti Serikat Tolong Menolong, Paguyuban di Desa Sinaksak Tabel 2.19956.		Tabel 2.19958.	Tabel 2.19959. Simalungun	Tabel 2.19960. Provinsi/Kabupaten	Tabel 2.19961. Biro Binsos Tabel 2.19962.
Tabel 2.19963.	Tabel 2.19965. insentif dan tunjangan profesi bagi guru di Kota Pematangsiantar Tabel 2.19964.		Tabel 2.19966. ....	Tabel 2.19967. Pematangsiantar	Tabel 2.19968. Provinsi/ Kota	Tabel 2.19969. Dinas Per
Tabel 2.19970.	Tabel 2.19972. f setiap bulan bagi guru-guru MDA dan Bilal Tabel 2.19971. Jenazah		Tabel 2.19973. ....	Tabel 2.19974. Pematangsiantar	Tabel 2.19975. Provinsi/ Kota	Tabel 2.19976. Biro Binsos
Tabel 2.19977.	Tabel 2.19979. si pembentukan kelompok tani di Kabupaten Simalungun dan Kota Pematangsiantar Tabel 2.19978.		Tabel 2.19980.	Tabel 2.19981. Simalungun, Pematangsiantar	Tabel 2.19982. Provinsi/Kabupaten/Kota	Tabel 2.19983. Dinas Per Tabel 2.19984.
Tabel 2.19985.	Tabel 2.19987. an lampu jalan di Dusun Sabah Dua Tabel 2.19986.		Tabel 2.19988.	Tabel 2.19989. Simalungun	Tabel 2.19990. Provinsi/Kabupaten	Tabel 2.19991. Dinas Per

Tabel 2.19992.	Tabel 2.19994. Tabel 2.19993. Pane	1. Perencanaan bagi kelompok lanjut usia di Nagori Simpang	Tabel 2.19995.	Tabel 2.19996. Simalungun	Tabel 2.19997. Kabupaten	Tabel 2.19998. Dinas Sos
Tabel 2.19999.						
Tabel 2.20000.	Tabel 2.20001. Tabel 2.20002.	1. Perencanaan ternak kambing bagi kelompok DOSROHA Pulau Bayu	Tabel 2.20003.	Tabel 2.20004. Simalungun	Tabel 2.20005. Kabupaten	Tabel 2.20006. Dinas Pet
Tabel 2.20007.	Tabel 2.20008.	2. Peningkatan kualitas penanganan sampah (pengangkutan sampah ke TPA) di Kelurahan Mekar Nauli	Tabel 2.20010.	Tabel 2.20011. Pematangsiantar	Tabel 2.20012. Provinsi/ Kota	Tabel 2.20013. Dinas Tar
Tabel 2.20014.	Tabel 2.20015.	3. Peningkatan pelayanan kependudukan dan catatan sipil di Kota Pematangsiantar dan Kabupaten Simalungun	Tabel 2.20017.	Tabel 2.20018. Simalungun, Pematangsiantar	Tabel 2.20019. Provinsi/Kabupaten/Kota	Tabel 2.20020. Dinas Kep
Tabel 2.20021.	Tabel 2.20022.	4. Perbaikan lampu penerangan jalan di lintasan Camping Ground di Kecamatan Parapat Bangun Dolok	Tabel 2.20024.	Tabel 2.20025. Simalungun	Tabel 2.20026. Provinsi/Kabupaten	Tabel 2.20027. Dinas Per
Tabel 2.20028.	Tabel 2.20029.	5. Peningkatan kualitas objek wisata di Parapat	Tabel 2.20031.	Tabel 2.20032. Simalungun	Tabel 2.20033. Provinsi/Kabupaten	Tabel 2.20034. Dinas Par
Tabel 2.20035.	Tabel 2.20036.	6. Evaluasi pemanfaatan Balai latihan Kerja di Kecamatan Siantar	Tabel 2.20038.	Tabel 2.20039. Simalungun	Tabel 2.20040. Provinsi	Tabel 2.20041. Dinas Ter
Tabel 2.20042.	Tabel 2.20043.	7. Peningkatan sarana dan prasarana kesehatan, tenaga medis, dan peningkatan pelayanan JAMKESDA	Tabel 2.20045.	Tabel 2.20046. Simalungun, Pematangsiantar	Tabel 2.20047. Provinsi/Kabupaten/Kota	Tabel 2.20048. Dinas Kes
Tabel 2.20050.	Tabel 2.20051.	8. Perbaikan jalan di Kecamatan Siantar	Tabel 2.20054.	Tabel 2.20055.	Tabel 2.20056.	Tabel 2.20057.
Tabel 2.20058.	Tabel 2.20059.	9. Bantuan kepada pengungsi Sinabung (pupuk, bibit buah – buahan, bibit sayur mayur dan bibit tanaman perkebunan : kakao, kopi, jeruk)	Tabel 2.20062.	Tabel 2.20063. Desa terkena dampak	Tabel 2.20064. erupsi Gunung	Tabel 2.20065.
Tabel 2.20067.	Tabel 2.20068.	10. Bantuan perbaikan rumah kepada para pengungsi Sinabung	Tabel 2.20071.	Tabel 2.20072. Desa terkena dampak	Tabel 2.20073. erupsi Gunung	Tabel 2.20074.
Tabel 2.20075.	Tabel 2.20076.	11. Pemberantasan hama lalat buah jeruk menunjukkan hasil signifikan. Mohon diteruskan	Tabel 2.20079.	Tabel 2.20080. Kab. Karo	Tabel 2.20081.	Tabel 2.20082.
Tabel 2.20083.	Tabel 2.20084.	12. Pembangunan rumah kompos dan mesin pencacah dan bahan M-Bio kepada kelompok tani Juma, Desa Guru Benua Kec.Munte Kab.Karo	Tabel 2.20087.	Tabel 2.20088. kelompok tani Juma,	Tabel 2.20089. Desa Guru Benua	Tabel 2.20090.

Tabel 2.20092.	Tabel 2.20095. 5. Pengaspalan jalan lingkar Desa Guru Benua Kec.Munte. Panjang 600 m dan lebar 3 m. Tabel 2.20093.		Tabel 2.20096.	Tabel 2.20097. Desa Guru Benua Kec.Munte Kab.Karo	Tabel 2.20098.	Tabel 2.20099.
Tabel 2.20101.	Tabel 2.20104. 6. Pembangunan kamar mandi umum di Jambur Desa Guru Tabel 2.20102Benua Kecamatan Munte Kab.Karo		Tabel 2.20105.	Tabel 2.20106. Desa Guru Benua Kec.Munte	Tabel 2.20107.	Tabel 2.20108.
Tabel 2.20109.	Tabel 2.20111.  Tabel 2.20110.	Tabel 2.20112. 7	Tabel 2.20113.	Tabel 2.20114. Kab.Karo	Tabel 2.20115.	Tabel 2.20116.
Tabel 2.20118.	Tabel 2.20120.  Tabel 2.20119.	Tabel 2.20121. 8	Tabel 2.20122.	Tabel 2.20123. Kab.Karo	Tabel 2.20124.	Tabel 2.20125.
Tabel 2.20126.	Tabel 2.20129. 9. Perbaikan jalan rusak , jalan usaha tani seperti di Desa Tabel 2.20127Lingga, Desa Rumah Kabanjahe, Desa Guru Benua, dll.		Tabel 2.20130.	Tabel 2.20131. Kab.Karo	Tabel 2.20132.	Tabel 2.20133.
Tabel 2.20134.	Tabel 2.20137. 10. Masalah pupuk dan pestisida palsu yang beredar di Masyarakat sudah meresahkan petani Tabel 2.20135.		Tabel 2.20138.	Tabel 2.20139. Kab.Karo	Tabel 2.20140.	Tabel 2.20141.
Tabel 2.20143.	Tabel 2.20146. 11. Pembangunan irigasi untuk menunjang hasil panen seperti daerah irigasi Lau Lompaten Kecamatan Juhar dan daerah irigasi Paya Lah-Lah Kec.Mardinding dan Lau Baleng Tabel 2.20144Kab.Karo.		Tabel 2.20147.	Tabel 2.20148. daerah irigasi Lau Lompaten Kecamatan	Tabel 2.20149.	Tabel 2.20150.
Tabel 2.20152.	Tabel 2.20154. Pembangunan drainase saluran air Desa Listrik Bawah Kelurahan Lau Mulgab Kec.Gundaling, Kab.Karo Tabel 2.20153.		Tabel 2.20155.	Tabel 2.20156. Desa Listrik Bawah Kelurahan Lau Mulgab	Tabel 2.20157.	Tabel 2.20158.
Tabel 2.20159.	Tabel 2.20161. Pembangunan bibit jeruk desa sitinjo II Kec.Sitinjo, Kab.Dairi Tabel 2.20160.		Tabel 2.20162.	Tabel 2.20163. desa sitinjo II Kec.Sitinjo, Kab.Dairi	Tabel 2.20164.	Tabel 2.20165.
Tabel 2.20166.	Tabel 2.20168. Pembangunan bantuan Gereja HKBP Kab. Dairi Tabel 2.20167.		Tabel 2.20169.	Tabel 2.20170. Kab.Dairi	Tabel 2.20171.	Tabel 2.20172.
Tabel 2.20173.	Tabel 2.20175. Peningkatan keterampilan usulan Ibu Dina Tarigan desa Tabel 2.20174Gunung Sitember dusun batu Gun-gun		Tabel 2.20176.	Tabel 2.20177. desa Gunung Sitember dusun batu Gun-gun	Tabel 2.20178.	Tabel 2.20179.
Tabel 2.20180.	Tabel 2.20182. Peningkatan ternak ayam, itik dan babi Tabel 2.20181.		Tabel 2.20183.	Tabel 2.20184. Kab. Dairi	Tabel 2.20185.	Tabel 2.20186.



Tabel 2.20187.	Tabel 2.20189 orang (Kades Rambutan Desa Batu Gun-gun) memohon bantuan pupuk organic kepada kelompok Tabel 2.20188 marsada roha	Tabel 2.20190.	Tabel 2.20191. Kab. Dairi	Tabel 2.20192.	Tabel 2.20193.
Tabel 2.20194.	Tabel 2.20196 Gereja Katolik Stasi Gunung Sitember Paroki Tabel 2.20195 Tiga Lingga	Tabel 2.20197.	Tabel 2.20198. Kab.Karo	Tabel 2.20199.	Tabel 2.20200.
Tabel 2.20201.	Tabel 2.20203 Bonan bantuan mesjid Al Hasanah desa Kendit Tabel 2.20202 Liang Kec.Gunung Sitember Kab.Dairi	Tabel 2.20204.	Tabel 2.20205. Kab.Dairi	Tabel 2.20206.	Tabel 2.20207.

Tabel 2.20208.

Tabel 2.20209.	Tabel 2.20211 lahan bedah rumah (T.Tinambunan) yang sudah terdaftar dan mendapat bantuan di desa tersebut sebanyak 35 unit tidak dapat terlaksana Tabel 2.20210.	Tabel 2.20212.	Tabel 2.20213. Kab.Dairi	Tabel 2.20214.	Tabel 2.20215.
Tabel 2.20217.	Tabel 2.20219 Kotahang kelompok PKK, memohon bantuan Tabel 2.20218 peternakan berupa lembu	Tabel 2.20220.	Tabel 2.20221. Kab. Dairi	Tabel 2.20222.	Tabel 2.20223.
Tabel 2.20224.	Tabel 2.20226 Anggor pembangunan PAUD Tabel 2.20225.	Tabel 2.20227.	Tabel 2.20228. Kab. Dairi	Tabel 2.20229.	Tabel 2.20230.
Tabel 2.20231.	Tabel 2.20233 Permohonan bantuan pembangunan pondok Tabel 2.20232 doa yerusalem desa Liang Kendit	Tabel 2.20234.	Tabel 2.20235. Kab.Dairi	Tabel 2.20236.	Tabel 2.20237.
Tabel 2.20238.	Tabel 2.20240 Penggolan, permohonan pemasangan lampu jalan dan tiang listrik Tabel 2.20239.	Tabel 2.20241.	Tabel 2.20242. Kab.Dairi	Tabel 2.20243.	Tabel 2.20244.
Tabel 2.20246.	Tabel 2.20248 KPPD Kendit Liang Resort Lae salak Tabel 2.20247.	Tabel 2.20249.	Tabel 2.20250. Kab.Dairi	Tabel 2.20251.	Tabel 2.20252.
Tabel 2.20253.	Tabel 2.20255 KBP Gundaling Resort Lau Mil Tabel 2.20254.	Tabel 2.20256.	Tabel 2.20257. Kab.Karo	Tabel 2.20258.	Tabel 2.20259.
Tabel 2.20260.	Tabel 2.20262 KPI Gundaling II Desa Gundaling Resort Lae Mil Tabel 2.20261.	Tabel 2.20263.	Tabel 2.20264. Kab.Karo	Tabel 2.20265.	Tabel 2.20266.
Tabel 2.20267.	Tabel 2.20269 Kakat Naman yang sedang mengungsi memohon agar Pemerintah dapat memberikan solusi untuk biaya anak – anak yang melanjutkan pendidikan di luar kota karena terganggunya sumber mata pencaharian karena erupsi Sinabung Tabel 2.20268	Tabel 2.20270.	Tabel 2.20271. Kab.Karo	Tabel 2.20272.	Tabel 2.20273.
Tabel 2.20275.	Tabel 2.20277 Mempaparkan pendataan yang akurat dan solusi untuk kerugian hasil Pertanian masyarakat karena erupsi Sinabung	Tabel 2.20278.	Tabel 2.20279. Kab.Karo	Tabel 2.20280.	Tabel 2.20281.

							Tabel 2.20284.
			Tabel 2.20285				Tabel 2.20286
			Tabel 2.20286				Tabel 2.20287.
			Tabel 2.20285				Tabel 2.20288.
			Tabel 2.20291.				Tabel 2.20289.
			Tabel 2.20292				Tabel 2.20294.
			Tabel 2.20292				Tabel 2.20295.
			Tabel 2.20298.				Tabel 2.20296.
			Tabel 2.20299.				Tabel 2.20301.
			Tabel 2.20300				Tabel 2.20302.
			Tabel 2.20307.				Tabel 2.20303.
			Tabel 2.20306				Tabel 2.20307.
			Tabel 2.20312.				Tabel 2.20308.
			Tabel 2.20313.				Tabel 2.20309.
			Tabel 2.20314				Tabel 2.20310.
			Tabel 2.20313.				Tabel 2.20315.
			Tabel 2.20311.				Tabel 2.20316.
			Tabel 2.20321.				Tabel 2.20317.
			Tabel 2.20321.				Tabel 2.20322.
			Tabel 2.20320.				Tabel 2.20323.
							Tabel 2.20324.

Tabel 2.20327.

			Tabel 2.20328.				Tabel 2.20331.
			Tabel 2.20329				Tabel 2.20332.
			Tabel 2.20335.				Tabel 2.20333.
			Tabel 2.20337				Tabel 2.20338.
			Tabel 2.20336				Tabel 2.20339.
			Tabel 2.20342.				Tabel 2.20340.
			Tabel 2.20344				Tabel 2.20345.
			Tabel 2.20343.				Tabel 2.20346.
			Tabel 2.20352				Tabel 2.20347.
			Tabel 2.20351.				Tabel 2.20348.
			Tabel 2.20358.				Tabel 2.20353.
			Tabel 2.20359				Tabel 2.20354.
			Tabel 2.20360.				Tabel 2.20355.
			Tabel 2.20358.				Tabel 2.20361.
			Tabel 2.20366				Tabel 2.20362.
			Tabel 2.20365.				Tabel 2.20363.
			Tabel 2.20368.				Tabel 2.20369.
			Tabel 2.20366				Tabel 2.20370.
			Tabel 2.20373.				Tabel 2.20371.
			Tabel 2.20376.				Tabel 2.20377.
			Tabel 2.20376.				Tabel 2.20378.
							Tabel 2.20379.

		42. Perbaikan bang sadap dan pintu 3 buah saluran pasangan 75 m normalisasi 500 m D.I BuluDuri (1.008 Ha) (Pkt.2) saluran induk Kec. Lae Parira Kab. Dairi mengairi irigasi 70 Ha			Kec. Lae Parira Kab. Dairi		
Tabel 2.20381.	Tabel 2.20383.	43. Perbaikan bang terjun 1 buah saluran pasangan 25 m normal 100 m D.I BuluDuri (1.008 Ha) (Pkt.3) saluran induk Kec. Lae Parira Kab. Dairi mengairi irigasi 340 Ha		Tabel 2.20385.	Tabel 2.20386. Kec. Lae Parira Kab. Dairi	Tabel 2.20387.	Tabel 2.20388.
Tabel 2.20389.	Tabel 2.20391.	44. Bangunan terjun 2 bh dan saluran pasangan 30 m D.I BuluDuri (1.008 Ha) (Pkt.4) saluran induk Kec. Lae Parira Kab. Dairi mengairi irigasi 25 Ha		Tabel 2.20393.	Tabel 2.20394. Kec. Lae Parira Kab. Dairi	Tabel 2.20395.	Tabel 2.20392.
Tabel 2.20397.	Tabel 2.20399.	45. Saluran pasangan 50 m dan normalisasi 500 m D.I BuluDuri (1.008 Ha) (Pkt.5) saluran induk Kec. Lae Parira Kab. Dairi mengairi irigasi 30 Ha		Tabel 2.20401.	Tabel 2.20402. Kec. Lae Parira Kab. Dairi	Tabel 2.20403.	Tabel 2.20390.
Tabel 2.20405.	Tabel 2.20407.	46. Saluran pasangan 30 m dan pintu sadap 1 buah D.I BuluDuri (1.008 Ha) (Pkt.6) saluran induk Kec. Lae Parira Kab. Dairi mengairi irigasi 180 Ha		Tabel 2.20409.	Tabel 2.20410. Kec. Lae Parira Kab. Dairi	Tabel 2.20411.	Tabel 2.20404.
Tabel 2.20413.	Tabel 2.20415.	47. Rehab gorong – gorong 1 (satu) buah saluran pasangan 500 m D.I BuluDuri (1.008 Ha) (Pkt.7) saluran induk Kec. Lae Parira Kab. Dairi mengairi irigasi 75 Ha		Tabel 2.20417.	Tabel 2.20418. Kec. Lae Parira Kab. Dairi	Tabel 2.20419.	Tabel 2.20406.
Tabel 2.20421.	Tabel 2.20423.	48. Bangunan terjun 2 buah saluran tembok pasangan 200 m D.I BuluDuri (1.008 Ha) (Pkt.8) saluran induk Kec. Lae Parira Kab. Dairi mengairi irigasi 35 Ha		Tabel 2.20425.	Tabel 2.20426. Kec. Lae Parira Kab. Dairi	Tabel 2.20427.	Tabel 2.20414.
Tabel 2.20429.							
Tabel 2.20430.	Tabel 2.20432.	49. Saluran pasangan 200 m dan normalisasi saluran 30 m D.I BuluDuri (1.008 Ha) (Pkt.9) saluran induk Kec. Lae Parira Kab. Dairi mengairi irigasi 75 Ha		Tabel 2.20434.	Tabel 2.20435. Kec. Lae Parira Kab. Dairi	Tabel 2.20436.	Tabel 2.20416.
Tabel 2.20438.	Tabel 2.20441.	50. Bantuan kepada Gereja HKBP Penyel Dusun 2 sileu Leu Parsaoran		Tabel 2.20442.	Tabel 2.20443. Dusun 2 sileu Leu Parsaoran Kab.Dairi	Tabel 2.20444.	Tabel 2.20439.
Tabel 2.20446.	Tabel 2.20448.			Tabel 2.20450.	Tabel 2.20451.	Tabel 2.20452.	Tabel 2.20443.

		51. Bantuan kepada Gereja HKBP Sileu Leu Barisan Sihotang Dusun 1			Sileu Leu Barisan Sihotang Dusun 1 Kab.Dairi	
Tabel 2.20454.	Tabel 2.20456.	52. Bantuan kepada Gereja Katholik St. Yosep, jalan PLTA Sileu Leu Gereja HKBP Parsaoran Dusun 4 Sileu Leu		Tabel 2.20458.	Tabel 2.20459. Parsaoran Dusun 4 Sileu Leu Kab.Dairi	Tabel 2.20460.
Tabel 2.20462.	Tabel 2.20465.	53. Bantuan kepada gereja GKPI Parsaoran Nauli Dusun 5 Sileu Leu		Tabel 2.20466.	Tabel 2.20467. Parsaoran Nauli Dusun 5 Sileu Leu Kab.Dairi	Tabel 2.20468.
Tabel 2.20470.	Tabel 2.20473.	54. Bantuan kepada Gereja GKPI Dusun 3 Sileu Leu atas		Tabel 2.20474.	Tabel 2.20475. Dusun 3 Sileu Leu atas Kab.Dairi	Tabel 2.20476.
Tabel 2.20478.	Tabel 2.20481.	55. Bantuan kepada Gereja Katholik St. Benekditus Sileu Leu atas		Tabel 2.20482.	Tabel 2.20483. Sileu Leu atas Kab.Dairi	Tabel 2.20484.
Tabel 2.20486.	Tabel 2.20489.	56. Pembangunan jalan penghubung Desa Simartugan ke Pegagan Hilir menuju Desa Pegagan Julu VII Kec.Sumbul		Tabel 2.20490.	Tabel 2.20491. Kec.Sumbul Kab.Dairi	Tabel 2.20492.
Tabel 2.20494.	Tabel 2.20497.	57. Bantuan penyaluran air bersih di desa Pegagan Julu VII untuk 200 KK		Tabel 2.20498.	Tabel 2.20499. Kec.Sumbul Kab.Dairi	Tabel 2.20500.
Tabel 2.20502.	Tabel 2.20505.	58. Pembuatan jalan dusun dan bantuan 20 tiang listrik di Desa Marihat Maria		Tabel 2.20506.	Tabel 2.20507. Kab.Dairi	Tabel 2.20508.
Tabel 2.20510.	Tabel 2.20513.	59. Bantuan pembangunan Gereja HKBP Sitta Nauli		Tabel 2.20514.	Tabel 2.20515. Kab. Dairi	Tabel 2.20516.
Tabel 2.20518.	Tabel 2.20521.	60. Bantuan pembangunan Gereja GKPI Hutamanik III di Sonsang Pegagan Julu VII		Tabel 2.20522.	Tabel 2.20523. Kec.Sumbul Kab.Dairi	Tabel 2.20524.
Tabel 2.20526.	Tabel 2.20529.	61. Bantuan pembangunan Gereja Pentakosta di Sonsang Pegagan Julu VII		Tabel 2.20530.	Tabel 2.20531. Kec.Sumbul Kab.Dairi	Tabel 2.20532.
Tabel 2.20534.	Tabel 2.20537.	62. Bantuan pembangunan Gereja HKBP sinta Nauli di Sonsang Pegagan Julu VII		Tabel 2.20538.	Tabel 2.20539. Kec.Sumbul Kab.Dairi	Tabel 2.20540.
Tabel 2.20542.	Tabel 2.20545.	63. Bantuan pembangunan Gereja HKBP Judika Sipali – pali di Sonsang Pegagan Julu VII		Tabel 2.20546.	Tabel 2.20547. Kec.Sumbul Kab.Dairi	Tabel 2.20548.
Tabel 2.20550.	Tabel 2.20553.			Tabel 2.20554.	Tabel 2.20555.	Tabel 2.20556.

		64. Bantuan pembangunan Gereja HKBP Exaudi di Manik Maria			Kec.Sumbul Kab.Dairi		
Tabel 2.20558.	Tabel 2.20555.	65. Bantuan pembangunan Gereja HKBP Dos Roha di Simondor - odor		Tabel 2.20562.	Tabel 2.20563. Kec.Sumbul Kab.Dairi	Tabel 2.20564.	Tabel 2.20565.
Tabel 2.20566.	Tabel 2.20559.	66. Bantuan pembangunan Gereja HKBP Saroha Dame di Temburkuh V		Tabel 2.20570.	Tabel 2.20571. Kab.Dairi	Tabel 2.20572.	Tabel 2.20573.
Tabel 2.20574.	Tabel 2.20567.	67. Bantuan pembangunan Gereja GKPPD Sampang Meriah di Tampubolak		Tabel 2.20578.	Tabel 2.20579. Kec.Sumbul Kab.Dairi	Tabel 2.20580.	Tabel 2.20581.
Tabel 2.20582.	Tabel 2.20585.	68. Bantuan pembangunan MASjid AR.Rahman Kutamanik Pegagan Julu VII		Tabel 2.20586.	Tabel 2.20587. Kec.Sumbul Kab.Dairi	Tabel 2.20588.	Tabel 2.20589.
Tabel 2.20590.	Tabel 2.20593.	69. Bantuan bibit jeruk untuk Masy. yang semula bertani kopi		Tabel 2.20594.	Tabel 2.20595. Kab.Dairi	Tabel 2.20596.	Tabel 2.20597.
Tabel 2.20598.	Tabel 2.20601.	70. Masalah sertifikat tanah Masyarakat (Sileu – Leu II) yang sudah ditempati sejak tahaun 80. Sering digusur tanpa ganti rugi setelah adanya danau buatan		Tabel 2.20602.	Tabel 2.20603. Kab. Dairi	Tabel 2.20604.	Tabel 2.20605.
Tabel 2.20606.	Tabel 2.20609.	71. Masalah Jamkesmas Desa Sileu – leu II, hanya sebagian Masyarakat yang memperoleh.		Tabel 2.20610.	Tabel 2.20611. Kab.Dairi	Tabel 2.20612.	Tabel 2.20613.
Tabel 2.20614.	Tabel 2.20617.	72. Tidak adanya Masyarakat menikmati listrik serta ai bersih di Desa Sileu –Leu II walaupun berdekatan dengan PLT Renun		Tabel 2.20618.	Tabel 2.20619. Kab.Dairi	Tabel 2.20620.	Tabel 2.20621.
Tabel 2.20623.	Tabel 2.20626.	73. Bantuan pembangunan Gereja/Kamar mandi di Desa Sileu-Leu II		Tabel 2.20627.	Tabel 2.20628. Kab.Dairi	Tabel 2.20629.	Tabel 2.20630.
Tabel 2.20631.	Tabel 2.20634.	74. Pengaspalan jalan Desa Pangguruan – Desa Tinorpa Atas. Satu – satunya jalan penghubung.		Tabel 2.20635.	Tabel 2.20636. Kab.Dairi	Tabel 2.20637.	Tabel 2.20638.
Tabel 2.20639.	Tabel 2.20642.	75. Bantuan pembangunan GKPPD Kuta Manik		Tabel 2.20643.	Tabel 2.20644. Kec.Sumbul Kab.Dairi	Tabel 2.20645.	Tabel 2.20646.
Tabel 2.20647.	Tabel 2.20650.	76. Gereja GKPPD Resort Cikaok		Tabel 2.20651.	Tabel 2.20652. Kab.Pakpak Bharat	Tabel 2.20653.	Tabel 2.20654.

Tabel 2.20655.	Tabel 2.20655. 77. Permohonan penyediaan sarana music Gereja GKPPD Tabel 2.20656Resort Cikaok		Tabel 2.20659.	Tabel 2.20660. Kab.Pakpak Bharat	Tabel 2.20661.	Tabel 2.20662.
Tabel 2.20663.	Tabel 2.20666. Tabel 2.20664Permohonan penyediaan sarana music GKPPD Singgaur		Tabel 2.20667.	Tabel 2.20668. Kab.Pakpak Bharat	Tabel 2.20669.	Tabel 2.20670.
Tabel 2.20671.	Tabel 2.20674. Tabel 2.20672Gereja GKPPD Penanggalan Resort Cikaok		Tabel 2.20675.	Tabel 2.20676. Kab.Pakpak Bharat	Tabel 2.20677.	Tabel 2.20678.
Tabel 2.20679.	Tabel 2.20682. Tabel 2.20680Usulan pembangunan lanjutan Daerah Irigasi Lae Garut		Tabel 2.20683.	Tabel 2.20684. Kec. Sitelu Tali Urang Julu	Tabel 2.20685.	Tabel 2.20686.
Tabel 2.20687.	Tabel 2.20689. Tabel 2.20688.	Tabel 2.20690.	Tabel 2.20691.	Tabel 2.20692.	Tabel 2.20693.	Tabel 2.20694.

Tabel 2.20695.

Tabel 2.20696.	Tabel 2.20699. 81. Permohonan Pembangunan Balai pertemuan di Desa Tabel 2.20697Singgaur		Tabel 2.20700.	Tabel 2.20701. Kab.Pakpak Bharat	Tabel 2.20702.	Tabel 2.20703.
Tabel 2.20704.	Tabel 2.20707. 82. Pembangunan Museum Suku Pakpak dan Wisata Sejarah Tabel 2.20705Pakpak di Desa Singgaur		Tabel 2.20708.	Tabel 2.20709. Kab.Pakpak Bharat	Tabel 2.20710.	Tabel 2.20711.
Tabel 2.20712.	Tabel 2.20715. 83. Pengaspalan jalan Melingkar jalan Serdang menuju jalan Tabel 2.20713Besar Desa Singgaur		Tabel 2.20716.	Tabel 2.20717. Kab.Pakpak Bharat	Tabel 2.20718.	Tabel 2.20719.
Tabel 2.20720.	Tabel 2.20723. 84. Sarana dan prasarana pendidikan yang berkuaitas serta terjangkau untuk Masyarakat yang kurang mampu di Ulu Tabel 2.20721Merah		Tabel 2.20724.	Tabel 2.20725. Kab.Pakpak Bharat	Tabel 2.20726.	Tabel 2.20727.
Tabel 2.20728.	Tabel 2.20731. 85. Membuat parit – parit guna mencegah banjir di Ulu merah Tabel 2.20729dan perbaikan dan pembuatan drainase jalan		Tabel 2.20732.	Tabel 2.20733. Kab.Pakpak Bharat	Tabel 2.20734.	Tabel 2.20735.
Tabel 2.20736.	Tabel 2.20739. 86. Mohon pemerataan pemberian Jamkesmas untuk Tabel 2.20737Masyarakat Miskin Urang Julu		Tabel 2.20740.	Tabel 2.20741. Kab.Pakpak Bharat	Tabel 2.20742.	Tabel 2.20743.
Tabel 2.20744.	Tabel 2.20747. 87. Kurangnya penerangan jalan di jalan desa		Tabel 2.20748.	Tabel 2.20749. Kab.Pakpak Bharat	Tabel 2.20750.	Tabel 2.20751.
Tabel 2.20752.	Tabel 2.20755. 88. Peningkatan ruas jalan di Kec. Sitellu Tali Urang Julu. Tabel 2.20753Demikian juga jalan – jalan Pertanian untuk pengaspalan		Tabel 2.20756.	Tabel 2.20757. Kab.Pakpak Bharat	Tabel 2.20758.	Tabel 2.20759.
Tabel 2.20760.	Tabel 2.20762   20763.		Tabel 2.20764.	Tabel 2.20765.	Tabel 2.20766.	Tabel 2.20767.

		89. Bantuan kepada GKPPD Tanjung Mulia Desa Tanjung Mulia			Kab.Pakpak Barat	
Tabel 2.20768.	Tabel 2.20770.1. 90. Bantuan Masjid Al Iman Lae Ntomal Tabel 2.20769.			Tabel 2.20772.	Tabel 2.20773. Kec. Sitellu Tali Urang Jehe, Kab.Pakpak	Tabel 2.20774.
Tabel 2.20776.	Tabel 2.20779. 91. Bantuan kepada GKPPD Jambu Buah Rea Resort Siempat Tabel 2.20777Rube			Tabel 2.20780.	Tabel 2.20781. Kab.Pakpak Barat	Tabel 2.20782.
Tabel 2.20784.	Tabel 2.20787. 92. Bantuan kepada Masjid Jami Delandam Kecupak 2 Kec. Tabel 2.20785Pergetteng Getteng Sengkut			Tabel 2.20788.	Tabel 2.20789. Kab.Pakpak Barat	Tabel 2.20790.
Tabel 2.20792.	Tabel 2.20795. 93. Bantuan kepada Masjid Taqwa Trutung Bulung Desa Tabel 2.20793Simbruna			Tabel 2.20796.	Tabel 2.20797. Kec. Sitellu Tali Urang Jehe, Kab.Pakpak	Tabel 2.20798.
Tabel 2.20800.	Tabel 2.20803. 94. Diminta kepada Dinas Perhubungan Provinsi Sumatera Utara agar memasang kembali rambu lalu lintas yang menerapkan tentang kelas jalan atau bobot muatan Tabel 2.20801maksimal			Tabel 2.20804.	Tabel 2.20805. Kab.Karo, Dairi, Pakpak Barat	Tabel 2.20806.
Tabel 2.20808.	Tabel 2.20810-20811.  Tabel 2.20816.			Tabel 2.20812.	Tabel 2.20813.	Tabel 2.20814.
Tabel 2.20817.	Tabel 2.20820. <b>Dapil XI</b> Lanjutan pengaspalan jln. Perdamaian 1200m x 3 m			Tabel 2.20821.	Tabel 2.20822. Desa Pelawi Selatan, Kec. Babalan	Tabel 2.20823.
Tabel 2.20825.	Tabel 2.20827.  Tabel 2.20826.	Tabel 2.20828. P		Tabel 2.20829.	Tabel 2.20830. Kel. Pelawi Utara, Kec. Babalan	Tabel 2.20831.
Tabel 2.20833.	Tabel 2.20835.  Tabel 2.20834.	Tabel 2.20836. P		Tabel 2.20837.	Tabel 2.20838. Kel. Pelawi Utara, Kec. Babalan	Tabel 2.20839.
Tabel 2.20841.	Tabel 2.20843.  Tabel 2.20842.	Tabel 2.20844. P		Tabel 2.20845.	Tabel 2.20846. Kel. Pelawi Utara, Kec. Babalan	Tabel 2.20847.
Tabel 2.20849.	Tabel 2.20851.  Tabel 2.20850.	Tabel 2.20852. P		Tabel 2.20853.	Tabel 2.20854. Kel. Pelawi Utara, Kec. Babalan	Tabel 2.20855.
Tabel 2.20857.	Tabel 2.20858-20859.	Tabel 2.20860. R		Tabel 2.20861.	Tabel 2.20862. Kec. Babalan	Tabel 2.20863.

Tabel 2.20865.	Tabel 2.20867. Tabel 2.20866.	Tabel 2.20868. P	Tabel 2.20869.	Tabel 2.20870. Kel. Pelawi Utara, Kec. Babalan	Tabel 2.20871.	Tabel 2.20872.
Tabel 2.20873.	Tabel 2.20875. Tabel 2.20874.	Tabel 2.20876. P	Tabel 2.20877.	Tabel 2.20878. Kel. Pelawi Utara, Kec. Babalan	Tabel 2.20879.	Tabel 2.20880.
Tabel 2.20881.	Tabel 2.20883. Tabel 2.20882.	Tabel 2.20884. P	Tabel 2.20885.	Tabel 2.20886. Kel. Pelawi Utara, Kec. Babalan	Tabel 2.20887.	Tabel 2.20888.
Tabel 2.20889.	Tabel 2.20891. Tabel 2.20890.	Tabel 2.20892. R	Tabel 2.20893.	Tabel 2.20894. Kel. Pelawi Utara, Kec. Babalan	Tabel 2.20895.	Tabel 2.20896.
Tabel 2.20897.	Tabel 2.20899. Tabel 2.20898.	Tabel 2.20900. P	Tabel 2.20901.	Tabel 2.20902. Kel. Pelawi Utara, Kec. Babalan	Tabel 2.20903.	Tabel 2.20904.
Tabel 2.20905.	Tabel 2.20907. Tabel 2.20906.	Tabel 2.20908. P	Tabel 2.20909.	Tabel 2.20910. Kel. Pelawi Utara, Kec. Babalan	Tabel 2.20911.	Tabel 2.20912.
Tabel 2.20913.	Tabel 2.20915. Tabel 2.20914.	Tabel 2.20916. P	Tabel 2.20917.	Tabel 2.20918. Kel. Pelawi Utara, Kec. Babalan	Tabel 2.20919.	Tabel 2.20920.
Tabel 2.20921.	Tabel 2.20923. Tabel 2.20922.	Tabel 2.20924. P	Tabel 2.20925.	Tabel 2.20926. Kel. Pelawi Utara, Kec. Babalan	Tabel 2.20927.	Tabel 2.20928.
Tabel 2.20929.	Tabel 2.20931. Tabel 2.20930.	Tabel 2.20932. P	Tabel 2.20933.	Tabel 2.20934. Kel. Pelawi Utara, Kec. Babalan	Tabel 2.20935.	Tabel 2.20936.
Tabel 2.20937.	Tabel 2.20939. Tabel 2.20938.	Tabel 2.20940. P	Tabel 2.20941.	Tabel 2.20942. Desa Pelawi Selatan, Kec. Babalan	Tabel 2.20943.	Tabel 2.20944.
Tabel 2.20945.						
Tabel 2.20946.	Tabel 2.20948. Tabel 2.20947.	Tabel 2.20949. P	Tabel 2.20950.	Tabel 2.20951. Kel. Pelawi Utara, Kec. Babalan	Tabel 2.20952.	Tabel 2.20953.
Tabel 2.20954.	Tabel 2.20955. Tabel 2.20956.	Tabel 2.20957. R	Tabel 2.20958.	Tabel 2.20959. Kec. Babalan	Tabel 2.20960.	Tabel 2.20961.



Tabel 2.20962.	Tabel 2.20964. Tabel 2.20963.	Tabel 2.20965. P	Tabel 2.20966.	Tabel 2.20967. Kec. Babalan	Tabel 2.20968.	Tabel 2.20969.
Tabel 2.20970.	Tabel 2.20972. Tabel 2.20971.	Tabel 2.20973. R	Tabel 2.20974.	Tabel 2.20975. Kec. Babalan	Tabel 2.20976.	Tabel 2.20977.
Tabel 2.20978.	Tabel 2.20980. Tabel 2.20979.	Tabel 2.20981. M	Tabel 2.20982.	Tabel 2.20983. Kec. Babalan	Tabel 2.20984.	Tabel 2.20985.
Tabel 2.20986.	Tabel 2.20988. Tabel 2.20987.	Tabel 2.20989. P	Tabel 2.20990.	Tabel 2.20991. Desa Securai Kec. babalan	Tabel 2.20992.	Tabel 2.20993.
Tabel 2.20994.	Tabel 2.20996. Tabel 2.20995.	Tabel 2.20997. P	Tabel 2.20998.	Tabel 2.20999. Desa Securai Kec. babalan	Tabel 2.21000.	Tabel 2.21001.
Tabel 2.21002.	Tabel 2.21004. Tabel 2.21003.	Tabel 2.21005. B	Tabel 2.21006.	Tabel 2.21007. Kel. Brandan Timur Kec. Babalan	Tabel 2.21008.	Tabel 2.21009.
Tabel 2.21010.	Tabel 2.21012. Tabel 2.21011.	Tabel 2.21013. P	Tabel 2.21014.	Tabel 2.21015. Kel. Kampung Lama, Kec. Besitang	Tabel 2.21016.	Tabel 2.21017.
Tabel 2.21018.	Tabel 2.21020. Tabel 2.21019.	Tabel 2.21021. B	Tabel 2.21022.	Tabel 2.21023. Kel. Kampung Lama, Kec. Besitang	Tabel 2.21024.	Tabel 2.21025.
Tabel 2.21026.	Tabel 2.21028. Tabel 2.21027.	Tabel 2.21029. P	Tabel 2.21030.	Tabel 2.21031. Kel. Kampung Lama, Kec. Besitang	Tabel 2.21032.	Tabel 2.21033.
Tabel 2.21034.	Tabel 2.21036. Tabel 2.21035.	Tabel 2.21037. L	Tabel 2.21038.	Tabel 2.21039. Kel. Kampung Lama, Kec. Besitang	Tabel 2.21040.	Tabel 2.21041.
Tabel 2.21042.	Tabel 2.21044. Tabel 2.21043.	Tabel 2.21045. P	Tabel 2.21046.	Tabel 2.21047. Kel. Kampung Lama, Kec. Besitang	Tabel 2.21048.	Tabel 2.21049.
Tabel 2.21050.	Tabel 2.21052. Tabel 2.21051.	Tabel 2.21053. R	Tabel 2.21054.	Tabel 2.21055. Kel. Kampung Lama, Kec. Besitang	Tabel 2.21056.	Tabel 2.21057.

Tabel 2.21058.

Tabel 2.21059.	Tabel 2.21061. Tabel 2.21060.	Tabel 2.21062. P	Tabel 2.21063.	Tabel 2.21064. Kel. Beras Basah Kec. Pangkalan Susu	Tabel 2.21065. Pangkalan Susu	Tabel 2.21066.
Tabel 2.21067.	Tabel 2.21069. Tabel 2.21068.	Tabel 2.21070. P	Tabel 2.21071.	Tabel 2.21072. Desa Paya Tampak Kec. Pangkalan Susu	Tabel 2.21073. Pangkalan Susu	Tabel 2.21074.
Tabel 2.21075.	Tabel 2.21077. Tabel 2.21076.	Tabel 2.21078. R	Tabel 2.21079.	Tabel 2.21080. Kel. Kampung Lama, Kec. Besitang	Tabel 2.21081. Besitang	Tabel 2.21082.
Tabel 2.21083.	Tabel 2.21085. Tabel 2.21084.	Tabel 2.21086. P	Tabel 2.21087.	Tabel 2.21088. Dusun Gapuk Pipa – Dusun Kodam Bawah	Tabel 2.21089. Kodam Bawah	Tabel 2.21090.
Tabel 2.21091.	Tabel 2.21093. Tabel 2.21092.	Tabel 2.21094. P	Tabel 2.21095.	Tabel 2.21096. Desa Bukit Mas	Tabel 2.21097. Bukit Mas	Tabel 2.21098.
Tabel 2.21099.	Tabel 2.21101. Tabel 2.21100.	Tabel 2.21102. P	Tabel 2.21103.	Tabel 2.21104. Dusun Gapuk Atas Kec. besitang	Tabel 2.21105. besitang	Tabel 2.21106.
Tabel 2.21107.	Tabel 2.21109. Tabel 2.21108.	Tabel 2.21110. P	Tabel 2.21111.	Tabel 2.21112. Dusun Kodam Bawah Kec. besitang	Tabel 2.21113. besitang	Tabel 2.21114.
Tabel 2.21115.	Tabel 2.21117. Tabel 2.21116.	Tabel 2.21118. P	Tabel 2.21119.	Tabel 2.21120. Dusun Sumber Rejo Kec. besitang	Tabel 2.21121. besitang	Tabel 2.21122.
Tabel 2.21123.	Tabel 2.21125. Tabel 2.21124.	Tabel 2.21126. P	Tabel 2.21127.	Tabel 2.21128. Dusun Pantai Buaya Kec. Besitang	Tabel 2.21129. Besitang	Tabel 2.21130.
Tabel 2.21131.	Tabel 2.21133. Tabel 2.21132.	Tabel 2.21134. M	Tabel 2.21135.	Tabel 2.21136. Desa Bukit Selamat Kel. Pekan Besitang Kec,	Tabel 2.21137. Pekan Besitang Kec,	Tabel 2.21138.
Tabel 2.21139.	Tabel 2.21141. Tabel 2.21140.	Tabel 2.21142. M	Tabel 2.21143.	Tabel 2.21144. Desa Bukit Selamat Kel. Pekan Besitang Kec,	Tabel 2.21145. Pekan Besitang Kec,	Tabel 2.21146.
Tabel 2.21147.	Tabel 2.21149. Tabel 2.21148.	Tabel 2.21150. B	Tabel 2.21151.	Tabel 2.21152. Kel. Pekan Besitang Kec, Besitang	Tabel 2.21153. Besitang	Tabel 2.21154.

Tabel 2.21155.	Tabel 2.21157. Tabel 2.21156.	Tabel 2.21158. B	Tabel 2.21159.	Tabel 2.21160. Kel. Pekan Besitang Kec. Besitang	Tabel 2.21161. Besitang	Tabel 2.21163.
Tabel 2.21164.	Tabel 2.21166. Tabel 2.21165.	Tabel 2.21167. P	Tabel 2.21168.	Tabel 2.21169. Kel. Bukit Kubu Kec. Besitang	Tabel 2.21170.	Tabel 2.21163.
Tabel 2.21172.	Tabel 2.21174. Tabel 2.21173.	Tabel 2.21175. P	Tabel 2.21176.	Tabel 2.21177. Kel. Pekan Besitang Kec. Besitang	Tabel 2.21178.	Tabel 2.21163.
Tabel 2.21180.	Tabel 2.21182. Tabel 2.21181.	Tabel 2.21183. P	Tabel 2.21184.	Tabel 2.21185. Kel. Pekan Besitang Kec. Besitang	Tabel 2.21186.	Tabel 2.21163.
Tabel 2.21188.	Tabel 2.21190. Tabel 2.21189.	Tabel 2.21191. B	Tabel 2.21192.	Tabel 2.21193. Desa Securai Selatan Kec Babalan	Tabel 2.21194.	Tabel 2.21163.
Tabel 2.21196.	Tabel 2.21198. Tabel 2.21197.	Tabel 2.21199. P	Tabel 2.21200.	Tabel 2.21201.	Tabel 2.21202.	Tabel 2.21163.
Tabel 2.21204.	Tabel 2.21206. Tabel 2.21205.	Tabel 2.21207. P	Tabel 2.21208.	Tabel 2.21209.	Tabel 2.21210.	Tabel 2.21163.
Tabel 2.21212.	Tabel 2.21214. Tabel 2.21213.	Tabel 2.21215. A	Tabel 2.21216.	Tabel 2.21217. Kelurahan Sidomulyo Kec. Stabat	Tabel 2.21218.	Tabel 2.21163.
Tabel 2.21220.	Tabel 2.21222. Tabel 2.21221.	Tabel 2.21223. P	Tabel 2.21224.	Tabel 2.21225. Kec. Stabat	Tabel 2.21226.	Tabel 2.21163.
Tabel 2.21228.	Tabel 2.21230. Tabel 2.21229.	Tabel 2.21231. P	Tabel 2.21232.	Tabel 2.21233. Kec. Stabat	Tabel 2.21234.	Tabel 2.21163.
Tabel 2.21236.	Tabel 2.21238. Tabel 2.21237.	Tabel 2.21239. B	Tabel 2.21240.	Tabel 2.21241. Kec. Stabat	Tabel 2.21242.	Tabel 2.21163.
Tabel 2.21244.	Tabel 2.21246. Tabel 2.21245.	Tabel 2.21247. P	Tabel 2.21248.	Tabel 2.21249. Kec. Stabat	Tabel 2.21250.	Tabel 2.21163.

Tabel 2.21252.	Tabel 2.21254. Tabel 2.21253.	Tabel 2.21255. P	Tabel 2.21256.	Tabel 2.21257. Kec. Stabat	Tabel 2.21258.	Tabel 2.21259.
Tabel 2.21260.	Tabel 2.21262. Tabel 2.21261.	Tabel 2.21263. P	Tabel 2.21264.	Tabel 2.21265. Kec. Stabat	Tabel 2.21266.	Tabel 2.21267.
Tabel 2.21268.	Tabel 2.21270. Tabel 2.21269.	Tabel 2.21271. P	Tabel 2.21272.	Tabel 2.21273. Desa Alur Gadung Kec. Sawit Seberang	Tabel 2.21274.	Tabel 2.21275.
Tabel 2.21276.	Tabel 2.21278. Tabel 2.21277.	Tabel 2.21279. P	Tabel 2.21280.	Tabel 2.21281. Desa Alur Gadung Kec. Sawit Seberang	Tabel 2.21282.	Tabel 2.21283.
Tabel 2.21284.	Tabel 2.21286. Tabel 2.21285.	Tabel 2.21287. P	Tabel 2.21288.	Tabel 2.21289. Kec. Sawit Seberang	Tabel 2.21290.	Tabel 2.21291.
Tabel 2.21292.	Tabel 2.21294. Tabel 2.21293.	Tabel 2.21295. C	Tabel 2.21296.	Tabel 2.21297.	Tabel 2.21298.	Tabel 2.21299.

Tabel 2.21300.

Tabel 2.21301.	Tabel 2.21303. Tabel 2.21302.	Tabel 2.21304. P	Tabel 2.21305.	Tabel 2.21306. Kec. Sawit Seberang	Tabel 2.21307.	Tabel 2.21308.
Tabel 2.21309.	Tabel 2.21311. Tabel 2.21310.	Tabel 2.21312. P	Tabel 2.21313.	Tabel 2.21314. Desa Mekar Sawit, Kampung Satu Kec. Sawit	Tabel 2.21315.	Tabel 2.21316.
Tabel 2.21317.	Tabel 2.21319. Tabel 2.21318.	Tabel 2.21320. P	Tabel 2.21321.	Tabel 2.21322. Kampung Rasih Kec. Sawit Seberang	Tabel 2.21323.	Tabel 2.21324.
Tabel 2.21325.	Tabel 2.21327. Tabel 2.21326.	Tabel 2.21328. P	Tabel 2.21329.	Tabel 2.21330. Kampung Rasih Batang Serangan	Tabel 2.21331.	Tabel 2.21332.
Tabel 2.21333.	Tabel 2.21335. Tabel 2.21334.	Tabel 2.21336. P	Tabel 2.21337.	Tabel 2.21338. Kampung Satu Desa Mekar Sawit	Tabel 2.21339.	Tabel 2.21340.
Tabel 2.21341.	Tabel 2.21343. Tabel 2.21342.	Tabel 2.21344. P	Tabel 2.21345.	Tabel 2.21346. Kelurahan Sawit Seberang	Tabel 2.21347.	Tabel 2.21348.

Tabel 2.21349.	Tabel 2.21351. Tabel 2.21350.	Tabel 2.21352. D	Tabel 2.21353.	Tabel 2.21354. Kec. Sei Bingai	Tabel 2.21355.	Tabel 2.21356.
Tabel 2.21357.	Tabel 2.21359. Tabel 2.21358.	Tabel 2.21360. P	Tabel 2.21361.	Tabel 2.21362. Kec. Sei Bingai	Tabel 2.21363.	Tabel 2.21364.
Tabel 2.21365.	Tabel 2.21367. Tabel 2.21366.	Tabel 2.21368. P	Tabel 2.21369.	Tabel 2.21370. Kec. Sei Bingai	Tabel 2.21371.	Tabel 2.21372.
Tabel 2.21373.	Tabel 2.21375. Tabel 2.21374.	Tabel 2.21376. P	Tabel 2.21377.	Tabel 2.21378. Kec. Sei Bingai	Tabel 2.21379.	Tabel 2.21380.
Tabel 2.21381.	Tabel 2.21383. Tabel 2.21382.	Tabel 2.21384. P	Tabel 2.21385.	Tabel 2.21386. Kec. Sei Bingai	Tabel 2.21387.	Tabel 2.21388.
Tabel 2.21389.	Tabel 2.21391. Tabel 2.21390.	Tabel 2.21392. P	Tabel 2.21393.	Tabel 2.21394. Kec. Pangkalan Susu	Tabel 2.21395.	Tabel 2.21396.
Tabel 2.21397.	Tabel 2.21399. Tabel 2.21398.	Tabel 2.21400. P	Tabel 2.21401.	Tabel 2.21402. Kec. Pangkalan Susu	Tabel 2.21403.	Tabel 2.21404.
Tabel 2.21405.	Tabel 2.21407. Tabel 2.21406.	Tabel 2.21408. P	Tabel 2.21409.	Tabel 2.21410. Kec. Pangkalan Susu	Tabel 2.21411.	Tabel 2.21412.
Tabel 2.21413.	Tabel 2.21415. Tabel 2.21414.	Tabel 2.21416. B	Tabel 2.21417.	Tabel 2.21418. Desa Pintu Air Kec. Pangkalan Susu	Tabel 2.21419.	Tabel 2.21420.
Tabel 2.21421.	Tabel 2.21423. Tabel 2.21422.	Tabel 2.21424. P	Tabel 2.21425.	Tabel 2.21426. Desa Pintu Air Kec. Pangkalan Susu	Tabel 2.21427.	Tabel 2.21428.
Tabel 2.21429.						
Tabel 2.21430.	Tabel 2.21432. Tabel 2.21431.	Tabel 2.21433. P	Tabel 2.21434.	Tabel 2.21435. Kec. Pangkalan Susu	Tabel 2.21436.	Tabel 2.21437.
Tabel 2.21438.	Tabel 2.21440. Tabel 2.21439.	Tabel 2.21441. P	Tabel 2.21442.	Tabel 2.21443. Kec. Pangkalan Susu	Tabel 2.21444.	Tabel 2.21445.

Tabel 2.21446.	Tabel 2.21448. Tabel 2.21447.	Tabel 2.21449. B	Tabel 2.21450.	Tabel 2.21451. Kec. Sei Lapan	Tabel 2.21452.	Tabel 2.21453.
Tabel 2.21454.	Tabel 2.21456. Tabel 2.21455.	Tabel 2.21457. P	Tabel 2.21458.	Tabel 2.21459. Kec. Sei Lapan	Tabel 2.21460.	Tabel 2.21461.
Tabel 2.21462.	Tabel 2.21464. Tabel 2.21463.	Tabel 2.21465. P	Tabel 2.21466.	Tabel 2.21467. Kec. Sei Lapan	Tabel 2.21468.	Tabel 2.21469.
Tabel 2.21470.	Tabel 2.21472. Tabel 2.21471.	Tabel 2.21473. P	Tabel 2.21474.	Tabel 2.21475. Kec. Sei Lapan	Tabel 2.21476.	Tabel 2.21477.
Tabel 2.21478.	Tabel 2.21480. Tabel 2.21479.	Tabel 2.21481. P	Tabel 2.21482.	Tabel 2.21483. Desa Lama Baru Kec. Sei Lapan	Tabel 2.21484.	Tabel 2.21485.
Tabel 2.21486.	Tabel 2.21488. Tabel 2.21487.	Tabel 2.21489. P	Tabel 2.21490.	Tabel 2.21491. Desa Lama Baru Kec. Sei Lapan	Tabel 2.21492.	Tabel 2.21493.
Tabel 2.21494.	Tabel 2.21496. Tabel 2.21495.	Tabel 2.21497. R	Tabel 2.21498.	Tabel 2.21499. Desa Lama Baru Kec. Sei Lapan	Tabel 2.21500.	Tabel 2.21501.
Tabel 2.21502.	Tabel 2.21504. Tabel 2.21503.	Tabel 2.21505. P	Tabel 2.21506.	Tabel 2.21507. Desa Alur Dua Kec. Sei Lapan	Tabel 2.21508.	Tabel 2.21509.
Tabel 2.21510.	Tabel 2.21512. Tabel 2.21511.	Tabel 2.21513. P	Tabel 2.21514.	Tabel 2.21515. Desa Lama Baru Kec. Sei Lapan	Tabel 2.21516.	Tabel 2.21517.
Tabel 2.21518.	Tabel 2.21520. Tabel 2.21519.	Tabel 2.21521. P	Tabel 2.21522.	Tabel 2.21523. Desa Lama Kec. Sei Lapan	Tabel 2.21524.	Tabel 2.21525.
Tabel 2.21526.	Tabel 2.21528. Tabel 2.21527.	Tabel 2.21529. M	Tabel 2.21530.	Tabel 2.21531. Desa Alur Dua Kec. Sei Lapan	Tabel 2.21532.	Tabel 2.21533.
Tabel 2.21534.	Tabel 2.21536. Tabel 2.21535.	Tabel 2.21537. M	Tabel 2.21538.	Tabel 2.21539. Kec. Sei Lapan	Tabel 2.21540.	Tabel 2.21541.
Tabel 2.21542.	Tabel 2.21543. Tabel 2.21544.	Tabel 2.21545. P	Tabel 2.21546.	Tabel 2.21547. Kec. Sei Lapan	Tabel 2.21548.	Tabel 2.21549.

Tabel 2.21550.	Tabel 2.21552. Tabel 2.21551.	Tabel 2.21553. K	Tabel 2.21554.	Tabel 2.21555. Kec. Sei Lengan	Tabel 2.21556.	Tabel 2.21557.
Tabel 2.21558.	Tabel 2.21560. Tabel 2.21559.	Tabel 2.21561. P	Tabel 2.21562.	Tabel 2.21563. Kec. Sei Lengan	Tabel 2.21564.	Tabel 2.21565.
Tabel 2.21566.	Tabel 2.21568. Tabel 2.21567.	Tabel 2.21569. R	Tabel 2.21570.	Tabel 2.21571. Kel. Alur Dua Kec. Sei Lengan	Tabel 2.21572.	Tabel 2.21573.

Tabel 2.21574.

Tabel 2.21575.	Tabel 2.21577. Tabel 2.21576.	Tabel 2.21578. P	Tabel 2.21579.	Tabel 2.21580. Kel. Harapan Jaya, Kec. Sei Lengan.	Tabel 2.21581.	Tabel 2.21582.
Tabel 2.21583.	Tabel 2.21585. Tabel 2.21584.	Tabel 2.21586. P	Tabel 2.21587.	Tabel 2.21588. Kec. Sei Lengan.	Tabel 2.21589.	Tabel 2.21590.
Tabel 2.21591.	Tabel 2.21593. Tabel 2.21592.	Tabel 2.21594. P	Tabel 2.21595.	Tabel 2.21596. Kel. Harapan Jaya, Kec. Sei Lengan.	Tabel 2.21597.	Tabel 2.21598.
Tabel 2.21599.	Tabel 2.21601. Tabel 2.21600.	Tabel 2.21602. P	Tabel 2.21603.	Tabel 2.21604. Desa Harapan Makmur. Kec. Sei Lengan	Tabel 2.21605.	Tabel 2.21606.
Tabel 2.21607.	Tabel 2.21609. Tabel 2.21608.	Tabel 2.21610. P	Tabel 2.21611.	Tabel 2.21612. Desa Selotong Kec. Secanggang	Tabel 2.21613.	Tabel 2.21614.
Tabel 2.21615.	Tabel 2.21617. Tabel 2.21616.	Tabel 2.21618. P	Tabel 2.21619.	Tabel 2.21620. Kec. Secanggang	Tabel 2.21621.	Tabel 2.21622.
Tabel 2.21623.	Tabel 2.21625. Tabel 2.21624.	Tabel 2.21626. P	Tabel 2.21627.	Tabel 2.21628. Kec. Secanggang	Tabel 2.21629.	Tabel 2.21630.
Tabel 2.21631.	Tabel 2.21633. Tabel 2.21632.	Tabel 2.21634. B	Tabel 2.21635.	Tabel 2.21636. Desa Secanggang.	Tabel 2.21637.	Tabel 2.21638.
Tabel 2.21639.	Tabel 2.21640. Tabel 2.21641.	Tabel 2.21642. B	Tabel 2.21643.	Tabel 2.21644. Kec. Secanggang	Tabel 2.21645.	Tabel 2.21646.

Tabel 2.21647.	Tabel 2.21649. Tabel 2.21648.	Tabel 2.21650. P	Tabel 2.21651.	Tabel 2.21652. Kec. Secanggang	Tabel 2.21653.	Tabel 2.21654.
Tabel 2.21655.	Tabel 2.21657. Tabel 2.21656.	Tabel 2.21658. B	Tabel 2.21659.	Tabel 2.21660. Kec. Secanggang	Tabel 2.21661.	Tabel 2.21662.
Tabel 2.21663.	Tabel 2.21665. Tabel 2.21664.	Tabel 2.21666. P	Tabel 2.21667.	Tabel 2.21668. Kec. Secanggang	Tabel 2.21669.	Tabel 2.21670.
Tabel 2.21671.	Tabel 2.21673. Tabel 2.21672.	Tabel 2.21674. B	Tabel 2.21675.	Tabel 2.21676. Desa Pantai Cermin Kec. Tanjung Pura	Tabel 2.21677.	Tabel 2.21678.
Tabel 2.21679.	Tabel 2.21681. Tabel 2.21680.	Tabel 2.21682. H	Tabel 2.21683.	Tabel 2.21684. Desa Pantai Cermin Kec. Tanjung Pura	Tabel 2.21685.	Tabel 2.21686.
Tabel 2.21687.	Tabel 2.21689. Tabel 2.21688.	Tabel 2.21690. P	Tabel 2.21691.	Tabel 2.21692. Desa Pantai Cermin Kec. Tanjung Pura	Tabel 2.21693.	Tabel 2.21694.
Tabel 2.21695.	Tabel 2.21697. Tabel 2.21696.	Tabel 2.21698. P	Tabel 2.21699.	Tabel 2.21700. Desa Pantai Cermin Kec. Tanjung Pura	Tabel 2.21701.	Tabel 2.21702.
Tabel 2.21703.	Tabel 2.21705. Tabel 2.21704.	Tabel 2.21706. B	Tabel 2.21707.	Tabel 2.21708. Desa Pematang Serai Kec. Tanjung Pura	Tabel 2.21709.	Tabel 2.21710.
Tabel 2.21711.	Tabel 2.21713. Tabel 2.21712.	Tabel 2.21714. I	Tabel 2.21715.	Tabel 2.21716. Kec. Tanjung Pura	Tabel 2.21717.	Tabel 2.21718.
Tabel 2.21719.						
Tabel 2.21720.	Tabel 2.21722. Tabel 2.21721.	Tabel 2.21723. P	Tabel 2.21724.	Tabel 2.21725. Kec. Tanjung Pura	Tabel 2.21726.	Tabel 2.21727.
Tabel 2.21728.	Tabel 2.21730. Tabel 2.21729.	Tabel 2.21731. P	Tabel 2.21732.	Tabel 2.21733. Kec. Tanjung Pura	Tabel 2.21734.	Tabel 2.21735.
Tabel 2.21736.	Tabel 2.21737. Tabel 2.21738.	Tabel 2.21739. B	Tabel 2.21740.	Tabel 2.21741. Kec. Tanjung Pura	Tabel 2.21742.	Tabel 2.21743.



Tabel 2.21744.	Tabel 2.21746. Tabel 2.21745.	Tabel 2.21747. B	Tabel 2.21748.	Tabel 2.21749. Kec. Tanjung Pura	Tabel 2.21750.	Tabel 2.21751.
Tabel 2.21752.	Tabel 2.21754. Tabel 2.21753.	Tabel 2.21755. B	Tabel 2.21756.	Tabel 2.21757. Kec. Tanjung Pura	Tabel 2.21758.	Tabel 2.21759.
Tabel 2.21760.	Tabel 2.21762. Tabel 2.21761.	Tabel 2.21763. R	Tabel 2.21764.	Tabel 2.21765. Kec. Tanjung Pura	Tabel 2.21766.	Tabel 2.21767.
Tabel 2.21768.	Tabel 2.21770. Tabel 2.21769.	Tabel 2.21771. P	Tabel 2.21772.	Tabel 2.21773. Kec. Tanjung Pura	Tabel 2.21774.	Tabel 2.21775.
Tabel 2.21776.	Tabel 2.21778. Tabel 2.21777.	Tabel 2.21779. P	Tabel 2.21780.	Tabel 2.21781. Desa Teluk bakung Kec. Tanjung Pura	Tabel 2.21782.	Tabel 2.21783.
Tabel 2.21784.	Tabel 2.21786. Tabel 2.21785.	Tabel 2.21787. P	Tabel 2.21788.	Tabel 2.21789. Desa Pematang serai Kec. Tanjung Pura	Tabel 2.21790.	Tabel 2.21791.
Tabel 2.21792.	Tabel 2.21794. 122 Tabel 2.21793.	Tabel 2.21795. P	Tabel 2.21796.	Tabel 2.21797. Desa Teluk bakung Kec. Tanjung Pura	Tabel 2.21798.	Tabel 2.21799.
Tabel 2.21800.	Tabel 2.21802. 123 Tabel 2.21801.	Tabel 2.21803. P	Tabel 2.21804.	Tabel 2.21805. Desa Pantai Cermin Kec. Tanjung Pura	Tabel 2.21806.	Tabel 2.21807.
Tabel 2.21808.	Tabel 2.21810. 124 Tabel 2.21809.	Tabel 2.21811. P	Tabel 2.21812.	Tabel 2.21813. Desa Lalang Kec. Tanjung Pura	Tabel 2.21814.	Tabel 2.21815.
Tabel 2.21816.	Tabel 2.21818. 125 Tabel 2.21817.	Tabel 2.21819. P	Tabel 2.21820.	Tabel 2.21821. Kel Pekan Tanjung Pura	Tabel 2.21822.	Tabel 2.21823.
Tabel 2.21824.	Tabel 2.21826. 126 Tabel 2.21825.	Tabel 2.21827. P	Tabel 2.21828.	Tabel 2.21829. Desa Pematang Tengah, Kec. Tanjung Pura	Tabel 2.21830.	Tabel 2.21831.
Tabel 2.21832.	Tabel 2.21834. 127 Tabel 2.21833.	Tabel 2.21835. P	Tabel 2.21836.	Tabel 2.21837. Desa Pematang Tengah, Kec. Tanjung Pura	Tabel 2.21838.	Tabel 2.21839.

Tabel 2.21840.	Tabel 2.21842. Tabel 2.21841.	Tabel 2.21843. P	Tabel 2.21844.	Tabel 2.21845. Desa Pematang Tengah, Kec. Tanjung Pura	Tabel 2.21846.	Tabel 2.21847.
Tabel 2.21848.						
Tabel 2.21849.	Tabel 2.21851. 129 Tabel 2.21850.	Tabel 2.21852. P	Tabel 2.21853.	Tabel 2.21854. Desa Paya Perupuk Kec. Tanjung Pura	Tabel 2.21855.	Tabel 2.21856.
Tabel 2.21857.	Tabel 2.21859. 130 Tabel 2.21858.	Tabel 2.21860. P	Tabel 2.21861.	Tabel 2.21862. Desa Bubun Kec. Tanjung Pura	Tabel 2.21863.	Tabel 2.21864.
Tabel 2.21865.	Tabel 2.21867. 131 Tabel 2.21866.	Tabel 2.21868. P	Tabel 2.21869.	Tabel 2.21870. Desa Teluk bakung Kec. Tanjung Pura	Tabel 2.21871.	Tabel 2.21872.
Tabel 2.21873.	Tabel 2.21875. 132 Tabel 2.21874.	Tabel 2.21876. P	Tabel 2.21877.	Tabel 2.21878. Desa Pematang Cengal Barat Kec. Tanjung Pura	Tabel 2.21879.	Tabel 2.21880.
Tabel 2.21881.	Tabel 2.21883. 133 Tabel 2.21882.	Tabel 2.21884. P	Tabel 2.21885.	Tabel 2.21886. Desa Pematang Cengal Barat Kec. Tanjung Pura	Tabel 2.21887.	Tabel 2.21888.
Tabel 2.21889.	Tabel 2.21891. 134 Tabel 2.21890.	Tabel 2.21892. P	Tabel 2.21893.	Tabel 2.21894. Desa Teluk Bakung Kec. Tanjung Pura	Tabel 2.21895.	Tabel 2.21896.
Tabel 2.21897.	Tabel 2.21899. 135 Tabel 2.21898.	Tabel 2.21900. P	Tabel 2.21901.	Tabel 2.21902. Desa Paya Perupuk Kec. Tanjung Pura	Tabel 2.21903.	Tabel 2.21904.
Tabel 2.21905.	Tabel 2.21907. 136 Tabel 2.21906.	Tabel 2.21908. P	Tabel 2.21909.	Tabel 2.21910. Kec. Tanjung Pura	Tabel 2.21911.	Tabel 2.21912.
Tabel 2.21913.	Tabel 2.21915. 137 Tabel 2.21914.	Tabel 2.21916. P	Tabel 2.21917.	Tabel 2.21918. Desa Pulau banyak Kec. Tanjung Pura	Tabel 2.21919.	Tabel 2.21920.
Tabel 2.21921.	Tabel 2.21923. 138 Tabel 2.21922.	Tabel 2.21924. P	Tabel 2.21925.	Tabel 2.21926. Kec. Tanjung Pura	Tabel 2.21927.	Tabel 2.21928.
Tabel 2.21929.	Tabel 2.21931. 139 Tabel 2.21930.	Tabel 2.21932. P	Tabel 2.21933.	Tabel 2.21934.	Tabel 2.21935.	Tabel 2.21936.

Tabel 2.21937.	Tabel 2.21939. 140 Tabel 2.21938.	Tabel 2.21940. J	Tabel 2.21941.	Tabel 2.21942.	Tabel 2.21943.	Tabel 2.21944.
Tabel 2.21945.	Tabel 2.21947. 141 Tabel 2.21946.	Tabel 2.21948. P	Tabel 2.21949.	Tabel 2.21950. Desa Suka Maju Kec. Tanjung Pura	Tabel 2.21951.	Tabel 2.21952.
Tabel 2.21953.	Tabel 2.21955.  Tabel 2.21954.	Tabel 2.21956. D	Tabel 2.21957.	Tabel 2.21958. Kec. Tanjung Pura	Tabel 2.21959.	Tabel 2.21960.
Tabel 2.21961.	Tabel 2.21963.  Tabel 2.21962.	Tabel 2.21964. P	Tabel 2.21965.	Tabel 2.21966. Kec. Gebang	Tabel 2.21967.	Tabel 2.21968.
Tabel 2.21969.	Tabel 2.21971.  Tabel 2.21970.	Tabel 2.21972. P	Tabel 2.21973.	Tabel 2.21974. Kec. Gebang	Tabel 2.21975.	Tabel 2.21976.
Tabel 2.21977.	Tabel 2.21979.  Tabel 2.21978.	Tabel 2.21980. P	Tabel 2.21981.	Tabel 2.21982. Kec. Gebang	Tabel 2.21983.	Tabel 2.21984.
Tabel 2.21985.	Tabel 2.21987.  Tabel 2.21986.	Tabel 2.21988. P	Tabel 2.21989.	Tabel 2.21990. Desa Pasar Rawa Kec. Gebang	Tabel 2.21991.	Tabel 2.21992.
Tabel 2.21993.	Tabel 2.21995.  Tabel 2.21994.	Tabel 2.21996. P	Tabel 2.21997.	Tabel 2.21998. Kec. Gebang	Tabel 2.21999.	Tabel 2.22000.
Tabel 2.22001.	Tabel 2.22003.  Tabel 2.22002.	Tabel 2.22004. R	Tabel 2.22005.	Tabel 2.22006. Desa Pasiran Kec. Gebang	Tabel 2.22007.	Tabel 2.22008.
Tabel 2.22009.	Tabel 2.22011.  Tabel 2.22010.	Tabel 2.22012. R	Tabel 2.22013.	Tabel 2.22014. Kec. Gebang	Tabel 2.22015.	Tabel 2.22016.
Tabel 2.22017.	Tabel 2.22019.  Tabel 2.22018.	Tabel 2.22020. P	Tabel 2.22021.	Tabel 2.22022. Desa Paluh Manis Kec. Gebang	Tabel 2.22023.	Tabel 2.22024.
Tabel 2.22025.	Tabel 2.22027.  Tabel 2.22026.	Tabel 2.22028. P	Tabel 2.22029.	Tabel 2.22030. Kec. Gebang	Tabel 2.22031.	Tabel 2.22032.
Tabel 2.22033.	Tabel 2.22034. Tabel 2.22035.	Tabel 2.22036. B	Tabel 2.22037.	Tabel 2.22038. Kec. Gebang	Tabel 2.22039.	Tabel 2.22040.

Tabel 2.22041.	Tabel 2.22043. Tabel 2.22042.	Tabel 2.22044. P	Tabel 2.22045.	Tabel 2.22046. Kec. Gebang	Tabel 2.22047.	Tabel 2.22048.
Tabel 2.22049.	Tabel 2.22051. Tabel 2.22050.	Tabel 2.22052. B	Tabel 2.22053.	Tabel 2.22054. Kec. Gebang	Tabel 2.22055.	Tabel 2.22056.
Tabel 2.22057.	Tabel 2.22059. Tabel 2.22058.	Tabel 2.22060. P	Tabel 2.22061.	Tabel 2.22062. Kec. Gebang	Tabel 2.22063.	Tabel 2.22064.
Tabel 2.22065.	Tabel 2.22067. Tabel 2.22066.	Tabel 2.22068. R	Tabel 2.22069.	Tabel 2.22070. Kec. Hinai	Tabel 2.22071.	Tabel 2.22072.
Tabel 2.22073.	Tabel 2.22075. Tabel 2.22074.	Tabel 2.22076. P	Tabel 2.22077.	Tabel 2.22078. Kec. Hinai	Tabel 2.22079.	Tabel 2.22080.
Tabel 2.22081.	Tabel 2.22083. Tabel 2.22082.	Tabel 2.22084. P	Tabel 2.22085.	Tabel 2.22086. Desa Suka Dame Timur Kec. Hinai	Tabel 2.22087.	Tabel 2.22088.
Tabel 2.22089.	Tabel 2.22091. Tabel 2.22090.	Tabel 2.22092. H	Tabel 2.22093.	Tabel 2.22094. Desa Suka Dame Timur Kec. Hinai	Tabel 2.22095.	Tabel 2.22096.
Tabel 2.22097.	Tabel 2.22099. Tabel 2.22098.	Tabel 2.22100. P	Tabel 2.22101.	Tabel 2.22102. Kec. Hinai	Tabel 2.22103.	Tabel 2.22104.
Tabel 2.22105.	Tabel 2.22107. Tabel 2.22106.	Tabel 2.22108. A	Tabel 2.22109.	Tabel 2.22110. Kec. Berandan Barat	Tabel 2.22111.	Tabel 2.22112.
Tabel 2.22113.	Tabel 2.22115. Tabel 2.22114.	Tabel 2.22116. B	Tabel 2.22117.	Tabel 2.22118. Kec. Berandan Barat	Tabel 2.22119.	Tabel 2.22120.
Tabel 2.22121.						
Tabel 2.22122.	Tabel 2.22124. Tabel 2.22123.	Tabel 2.22125. P	Tabel 2.22126.	Tabel 2.22127. Desa Tangkahan Durian Kec. Berandan Barat	Tabel 2.22128.	Tabel 2.22129.
Tabel 2.22130.	Tabel 2.22131. Tabel 2.22132.	Tabel 2.22133. H	Tabel 2.22134.	Tabel 2.22135. Kec. Berandan Barat	Tabel 2.22136.	Tabel 2.22137.

Tabel 2.22138.	Tabel 2.22140. Tabel 2.22139.	Tabel 2.22141. P	Tabel 2.22142.	Tabel 2.22143. Kec. Berandan Barat	Tabel 2.22144.	Tabel 2.22145.
Tabel 2.22146.	Tabel 2.22148. Tabel 2.22147.	Tabel 2.22149. P	Tabel 2.22150.	Tabel 2.22151. Kec. Berandan Barat	Tabel 2.22152.	Tabel 2.22153.
Tabel 2.22154.	Tabel 2.22156. Tabel 2.22155.	Tabel 2.22157. P	Tabel 2.22158.	Tabel 2.22159. Kec. Berandan Barat	Tabel 2.22160.	Tabel 2.22161.
Tabel 2.22162.	Tabel 2.22164. Tabel 2.22163.	Tabel 2.22165. I	Tabel 2.22166.	Tabel 2.22167. Kec. Berandan Barat	Tabel 2.22168.	Tabel 2.22169.
Tabel 2.22170.	Tabel 2.22172. Tabel 2.22171.	Tabel 2.22173. P	Tabel 2.22174.	Tabel 2.22175. Desa Suka Makmur Kec. Binjai	Tabel 2.22176.	Tabel 2.22177.
Tabel 2.22178.	Tabel 2.22180. Tabel 2.22179.	Tabel 2.22181. P	Tabel 2.22182.	Tabel 2.22183. Desa Suka Makmur Kec. Binjai	Tabel 2.22184.	Tabel 2.22185.
Tabel 2.22186.	Tabel 2.22188. Tabel 2.22187.	Tabel 2.22189. B	Tabel 2.22190.	Tabel 2.22191. Desa Suka Makmur Kec. Binjai	Tabel 2.22192.	Tabel 2.22193.
Tabel 2.22194.	Tabel 2.22196. Tabel 2.22195.	Tabel 2.22197. B	Tabel 2.22198.	Tabel 2.22199. Desa Suka Makmur Kec. Binjai	Tabel 2.22200.	Tabel 2.22201.
Tabel 2.22202.	Tabel 2.22204. Tabel 2.22203.	Tabel 2.22205. B	Tabel 2.22206.	Tabel 2.22207. Desa Suka Makmur Kec. Binjai	Tabel 2.22208.	Tabel 2.22209.
Tabel 2.22210.	Tabel 2.22212. Tabel 2.22211.	Tabel 2.22213. P	Tabel 2.22214.	Tabel 2.22215. Kec. Padang Tualang	Tabel 2.22216.	Tabel 2.22217.
Tabel 2.22218.	Tabel 2.22220. Tabel 2.22219.	Tabel 2.22221. K	Tabel 2.22222.	Tabel 2.22223. Desa Jati Sari Kec. Padang Tualang	Tabel 2.22224.	Tabel 2.22225.
Tabel 2.22226.	Tabel 2.22228. Tabel 2.22227.	Tabel 2.22229. P	Tabel 2.22230.	Tabel 2.22231. Kec. Padang Tualang	Tabel 2.22232.	Tabel 2.22233.

Tabel 2.22234.	Tabel 2.22236. Tabel 2.22235.	Tabel 2.22237. B	Tabel 2.22238.	Tabel 2.22239. Desa Jati Sari Kec. Padang Tualang	Tabel 2.22240. Tualang	Tabel 2.22241.
Tabel 2.22242.						
Tabel 2.22243.	Tabel 2.22245. Tabel 2.22244.	Tabel 2.22246. B	Tabel 2.22247.	Tabel 2.22248. Kec. Padang Tualang	Tabel 2.22249.	Tabel 2.22250.
Tabel 2.22251.	Tabel 2.22253. Tabel 2.22252.	Tabel 2.22254. P	Tabel 2.22255.	Tabel 2.22256. Kec. Kutambaru	Tabel 2.22257.	Tabel 2.22258.
Tabel 2.22259.	Tabel 2.22261. Tabel 2.22260.	Tabel 2.22262. P	Tabel 2.22263.	Tabel 2.22264. Kec. Kutambaru	Tabel 2.22265.	Tabel 2.22266.
Tabel 2.22267.	Tabel 2.22269. Tabel 2.22268.	Tabel 2.22270. P	Tabel 2.22271.	Tabel 2.22272. Kec. Kutambaru	Tabel 2.22273.	Tabel 2.22274.
Tabel 2.22275.	Tabel 2.22277. Tabel 2.22276.	Tabel 2.22278. P	Tabel 2.22279.	Tabel 2.22280. Kec. Kutambaru	Tabel 2.22281.	Tabel 2.22282.
Tabel 2.22283.	Tabel 2.22285. Tabel 2.22284.	Tabel 2.22286. P	Tabel 2.22287.	Tabel 2.22288. Desa Padang Brahrang Kec. Selesai	Tabel 2.22289.	Tabel 2.22290.
Tabel 2.22291.	Tabel 2.22293. Tabel 2.22292.	Tabel 2.22294. B	Tabel 2.22295. Rp. 550.000.000,-	Tabel 2.22296. Desa mancang Kec. Selesai	Tabel 2.22297.	Tabel 2.22298.
Tabel 2.22299.	Tabel 2.22301. Tabel 2.22300.	Tabel 2.22302. B	Tabel 2.22303.	Tabel 2.22304. Kec. Selesai	Tabel 2.22305.	Tabel 2.22306.
Tabel 2.22307.	Tabel 2.22309. Tabel 2.22308.	Tabel 2.22310. P	Tabel 2.22311.	Tabel 2.22312. Kec. Selesai	Tabel 2.22313.	Tabel 2.22314.
Tabel 2.22315.	Tabel 2.22317. Tabel 2.22316.	Tabel 2.22318. B	Tabel 2.22319.	Tabel 2.22320. Desa mancang Kec. Selesai	Tabel 2.22321.	Tabel 2.22322.
Tabel 2.22323.	Tabel 2.22325. Tabel 2.22324.	Tabel 2.22326. S	Tabel 2.22327.	Tabel 2.22328. Kec. Binjai Kota	Tabel 2.22329.	Tabel 2.22330.

Tabel 2.22331.	Tabel 2.22333. Tabel 2.22332.	Tabel 2.22334. H	Tabel 2.22335.	Tabel 2.22336. Kec. Binjai Kota	Tabel 2.22337.	Tabel 2.22338.
Tabel 2.22339.	Tabel 2.22341. Tabel 2.22340.	Tabel 2.22342. M	Tabel 2.22343.	Tabel 2.22344. Kec. Binjai Kota	Tabel 2.22345.	Tabel 2.22346.
Tabel 2.22347.	Tabel 2.22349. Tabel 2.22348.	Tabel 2.22350. P	Tabel 2.22351.	Tabel 2.22352. Kec. Binjai Kota	Tabel 2.22353.	Tabel 2.22354.
Tabel 2.22355.	Tabel 2.22357. Tabel 2.22356.	Tabel 2.22358. P	Tabel 2.22359.	Tabel 2.22360. Kec. Binjai Kota	Tabel 2.22361.	Tabel 2.22362.
Tabel 2.22363.	Tabel 2.22365. Tabel 2.22364.	Tabel 2.22366. P	Tabel 2.22367.	Tabel 2.22368. Kec. Binjai Kota	Tabel 2.22369.	Tabel 2.22370.
Tabel 2.22371.	Tabel 2.22373. Tabel 2.22372.	Tabel 2.22374. P	Tabel 2.22375.	Tabel 2.22376. Kec. Binjai Kota	Tabel 2.22377.	Tabel 2.22378.
Tabel 2.22379.	Tabel 2.22381. Tabel 2.22380.	Tabel 2.22382. P	Tabel 2.22383.	Tabel 2.22384. Kec. Binjai Timur	Tabel 2.22385.	Tabel 2.22386.
Tabel 2.22387.	Tabel 2.22389. Tabel 2.22388.	Tabel 2.22390. P	Tabel 2.22391.	Tabel 2.22392. Kec. Binjai Utara	Tabel 2.22393.	Tabel 2.22394.
Tabel 2.22395.	Tabel 2.22397. Tabel 2.22396.	Tabel 2.22398. E	Tabel 2.22399.	Tabel 2.22400. Kec. Binjai Utara	Tabel 2.22401.	Tabel 2.22402.
Tabel 2.22403.	Tabel 2.22405. Tabel 2.22404.	Tabel 2.22406. P	Tabel 2.22407.	Tabel 2.22408. Kec. Binjai Utara	Tabel 2.22409.	Tabel 2.22410.
Tabel 2.22411.						
Tabel 2.22412.	Tabel 2.22414. Tabel 2.22413.	Tabel 2.22415. P	Tabel 2.22416.	Tabel 2.22417. Kec. Binjai Utara	Tabel 2.22418.	Tabel 2.22419.
Tabel 2.22420.	Tabel 2.22422. Tabel 2.22421.	Tabel 2.22423. B	Tabel 2.22424.	Tabel 2.22425. Kec. Binjai Utara	Tabel 2.22426.	Tabel 2.22427.

Tabel 2.22428.	Tabel 2.22430. Tabel 2.22429.	Tabel 2.22431. B	Tabel 2.22432.	Tabel 2.22433. Kec. Binjai Utara	Tabel 2.22434.	Tabel 2.22435.
Tabel 2.22436.	Tabel 2.22438. Tabel 2.22437.	Tabel 2.22439. B	Tabel 2.22440.	Tabel 2.22441. Kec. Binjai Utara	Tabel 2.22442.	Tabel 2.22443.
Tabel 2.22444.	Tabel 2.22446. Tabel 2.22445.	Tabel 2.22447. P	Tabel 2.22448.	Tabel 2.22449. Kec. Binjai Utara	Tabel 2.22450.	Tabel 2.22451.
Tabel 2.22452.	Tabel 2.22454. Tabel 2.22453.	Tabel 2.22455. B	Tabel 2.22456.	Tabel 2.22457. Kec. Binjai Utara	Tabel 2.22458.	Tabel 2.22459.
Tabel 2.22460.	Tabel 2.22462. Tabel 2.22461.	Tabel 2.22463. P	Tabel 2.22464.	Tabel 2.22465. Kec. Binjai Selatan	Tabel 2.22466.	Tabel 2.22467.
Tabel 2.22468.	Tabel 2.22470. Tabel 2.22469.	Tabel 2.22471. B	Tabel 2.22472.	Tabel 2.22473. Kec. Binjai Barat	Tabel 2.22474.	Tabel 2.22475.
Tabel 2.22476.	Tabel 2.22478. Tabel 2.22477.	Tabel 2.22479. P	Tabel 2.22480.	Tabel 2.22481. Kec. Binjai Barat	Tabel 2.22482.	Tabel 2.22483.
Tabel 2.22484.	Tabel 2.22486. Tabel 2.22485.	Tabel 2.22487. P	Tabel 2.22488.	Tabel 2.22489. Kec. Binjai Barat	Tabel 2.22490.	Tabel 2.22491.
Tabel 2.22492.	Tabel 2.22494. Tabel 2.22493.	Tabel 2.22495. U	Tabel 2.22496.	Tabel 2.22497. Kec. Binjai Barat	Tabel 2.22498.	Tabel 2.22499.
Tabel 2.22500.	Tabel 2.22502. Tabel 2.22501.	Tabel 2.22503. P	Tabel 2.22504.	Tabel 2.22505. Kec. Binjai Barat	Tabel 2.22506.	Tabel 2.22507.
Tabel 2.22508.	Tabel 2.22510. Tabel 2.22509.	Tabel 2.22511. P	Tabel 2.22512.	Tabel 2.22513. Kec. Binjai Barat	Tabel 2.22514.	Tabel 2.22515.
Tabel 2.22516.	Tabel 2.22518. Tabel 2.22517.	Tabel 2.22519. E	Tabel 2.22520.	Tabel 2.22521. Kec. Binjai Barat	Tabel 2.22522.	Tabel 2.22523.
Tabel 2.22524.	Tabel 2.22525. Tabel 2.22526.	Tabel 2.22527. S	Tabel 2.22528.	Tabel 2.22529. Kec. Binjai Barat	Tabel 2.22530.	Tabel 2.22531.



Tabel 2.22532.	Tabel 2.22533.	Tabel 2.22534.	Tabel 2.22535. M	Tabel 2.22536.	Tabel 2.22537. Kec. Binjai Barat	Tabel 2.22538.

Tabel 2.22540.  
**Tabel 2.22541.**  
Tabel 2.22542.  
Tabel 2.22543.

\*) Rekapitulasi Hasil Reses DPRD tahun 2014)

**Tabel 2.22544.**  
**Pembangunan Daerah**

**2.3. Perumusan Permasalahan**

Tabel 2.22545. Identifikasi permasalahan terkait dengan Penyelenggaraan Urusan Pemerintahan Daerah, dapat disimpulkan berdasarkan bidang urusan dan indikator kinerja penyelenggaraan pemerintah daerah, sebagaimana diuraikan pada tabel dibawah ini :

Tabel 2.22546.  
Tabel 2.22547.

**Tabel 2.22548.** **Tabel 2.80.**  
Tabel 2.22549. Identifikasi  
Permasalahan Pembangunan untuk  
Penentuan Program Prioritas  
Tabel 2.22550. Provinsi Sumatera  
Utara  
Tabel 2.22551.

	<b>Tabel 2.22553.</b> <b>Tabel 2.22552.</b> Bidang Urusan dan Indikator Kinerja Penyelenggaraan Pemerintah Daerah	<b>Tabel 2.22554.</b> <b>Interpretasi</b> <b>Tabel 2.22555.</b> Belum tercapai (<)  <b>Tabel 2.22557.</b> Melampaui (>)	<b>Tabel 2.22558.</b> <b>Permasalahan</b> <b>Tabel 2.22556.</b>	<b>Tabel 2.22559.</b> <b>Faktor –Faktor</b> <b>Penentu</b> <b>Keberhasilan</b>	
	<b>Tabel 2.22560.</b>	<b>Tabel 2.22561.</b>	<b>Tabel 2.22562.</b>	<b>Tabel 2.22563.</b>	<b>Tabel 2.22564.</b>
<b>1.</b>		<b>Tabel 2.22565.</b> <b>Pendidikan</b>	<b>Tabel 2.22566.</b>	<b>Tabel 2.22567.</b>	<b>Tabel 2.22568.</b>
1.1.		Tabel 2.22569. Angka melek huruf	Tabel 2.22570. Realisasi peningkatan kuantitas dan kualitas pendidikan (guru, siswa, prasarana, sistem) yang menjabarkan UU No. 20 Tahun 2003 tentang Sistem Pendidikan Nasional.	1. Penguatan dan pengawasan kurikulum pendidikan berbasis kompetensi dan berbasis lokal	
1.2.		Tabel 2.22571. Angka rata-rata lama	Tabel 2.22572. Kuantitas dan kualitas pendidikan (guru, siswa, prasarana, sistem) yang menjabarkan UU No. 20 Tahun 2003 tentang Sistem Pendidikan Nasional.	2. Penerapan pendidikan berbasis karakter bagi pendidik dan peserta didik	
1.3.		Tabel 2.22575. Pendidikan dasar 9	Tabel 2.22576. Kuantitas dan kualitas pendidikan (guru, siswa, prasarana, sistem) yang menjabarkan UU No. 20 Tahun 2003 tentang Sistem Pendidikan Nasional.	3. Keberadaan sarana dan prasarana yang layak dan memadai serta terjangkau sesuai kebutuhan di tiap jenjang pendidikan	
1.4.		Tabel 2.22579. Angka partisipasi	Tabel 2.22580. Kuantitas dan kualitas pendidikan (guru, siswa, prasarana, sistem) yang menjabarkan UU No. 20 Tahun 2003 tentang Sistem Pendidikan Nasional.	4. Alokasi dana pendidikan yang terus meningkat untuk membiayai program dan kegiatan prioritas bidang pendidikan	
1.5.		Tabel 2.22583. Angka partisipasi kasar	Tabel 2.22584. Kuantitas dan kualitas pendidikan (guru, siswa, prasarana, sistem) yang menjabarkan UU No. 20 Tahun 2003 tentang Sistem Pendidikan Nasional.		
1.6.		Tabel 2.22587. Angka partisipasi murni	Tabel 2.22588. Kuantitas dan kualitas pendidikan (guru, siswa, prasarana, sistem) yang menjabarkan UU No. 20 Tahun 2003 tentang Sistem Pendidikan Nasional.		
1.7.		Tabel 2.22591. Rasio ketersediaan	Tabel 2.22592. Kuantitas dan kualitas pendidikan (guru, siswa, prasarana, sistem) yang menjabarkan UU No. 20 Tahun 2003 tentang Sistem Pendidikan Nasional.		
1.8.		Tabel 2.22595. Rasio guru terhadap	Tabel 2.22596. Kuantitas dan kualitas pendidikan (guru, siswa, prasarana, sistem) yang menjabarkan UU No. 20 Tahun 2003 tentang Sistem Pendidikan Nasional.		
1.9.		Tabel 2.22599. Penduduk yang berusia	Tabel 2.22600. Kuantitas dan kualitas pendidikan (guru, siswa, prasarana, sistem) yang menjabarkan UU No. 20 Tahun 2003 tentang Sistem Pendidikan Nasional.		

	Tabel 2.22553. Tabel 2.22552. Bantuan dan Indikator Kinerja Penyelenggaraan Pemerintah Daerah	Tabel 2.22554. Interpretasi Tabel 2.22555. Belum tercapai (<)  Tabel 2.22557. Melampaui (>)	Tabel 2.22558. Permasalahan Tabel 2.22556.	Tabel 2.22559. Faktor –Faktor Penentu Keberhasilan	
	Tabel 2.22560.	Tabel 2.22561.	Tabel 2.22562.	Tabel 2.22563.	Tabel 2.22564.
1.10.		Tabel 2.22603. Sekolah pendidikan	Tabel 2.22604.		
1.11.		Tabel 2.22607. Sekolah pendidikan	Tabel 2.22608.		
1.12.		Tabel 2.22611. Pendidikan Anak Usia	Tabel 2.22612.		
1.13.		Tabel 2.22615. Angka Putus Sekolah	Tabel 2.22616.		
1.14.		Tabel 2.22619. Angka Putus Sekolah	Tabel 2.22620.		
1.15.		Tabel 2.22623. Angka Putus Sekolah	Tabel 2.22624.		
1.16.		Tabel 2.22627. Angka Kelulusan (AL)	Tabel 2.22628.		
1.17.		Tabel 2.22631. Angka Kelulusan (AL)	Tabel 2.22632.		
1.18.		Tabel 2.22635. Angka Kelulusan (AL)	Tabel 2.22636.		
1.19.		Tabel 2.22639. Angka Melanjutkan (AM)	Tabel 2.22640.		
1.20.		Tabel 2.22643. Angka Melanjutkan (AM)	Tabel 2.22644.		

	<b>Tabel 2.22553.</b> <b>Tabel 2.22552.</b> <b>Indikator dan Indikator Kinerja Penyelenggaraan Pemerintah Daerah</b>	<b>Tabel 2.22554.</b> <b>Interpretasi</b> <b>Tabel 2.22555.</b> <b>Belum tercapai (&lt;)</b>  <b>Tabel 2.22557.</b> <b>Melampaui (&gt;)</b>	<b>Tabel 2.22558.</b> <b>Permasalahan</b> <b>Tabel 2.22556.</b>	<b>Tabel 2.22559.</b> <b>Faktor –Faktor Penentu Keberhasilan</b>	
	<b>Tabel 2.22560.</b>	<b>Tabel 2.22561.</b>	<b>Tabel 2.22562.</b>	<b>Tabel 2.22563.</b>	<b>Tabel 2.22564.</b>
1.21.		Tabel 2.22647. Guru yang memenuhi  Tabel 2.22648.  Tabel 2.22649.  Tabel 2.22650.  Tabel 2.22651.	Tabel 2.22652.		
	Tabel 2.22655.	Tabel 2.22656.	Tabel 2.22657.	Tabel 2.22658.	Tabel 2.22659.
	<b>Tabel 2.22660.</b> <b>2.</b>	<b>Tabel 2.22661.</b> <b>Kesehatan</b>	<b>Tabel 2.22662.</b> <b>Kesehatan</b>	1. Penerapan Standar Pelayanan Minimal (SPM) bidang kesehatan di seluruh bidang pelayanan 2. Universal coverage pelayanan kesehatan gratis melalui Jamkesda dan Jampersal 3. Kesejahteraan tenaga pelayan kesehatan terutama di daerah tertinggal, terpencil dan terluar	
2.1.		Tabel 2.22664. Angka kelangsungan	Tabel 2.22665. masih rendah yang ditunjukkan dengan masih tingginya		
2.2.		Tabel 2.22668. Angka usia harapan	Tabel 2.22669. Angka Kematian		
2.3.		Tabel 2.22672. Angka Kematian Ibu	Tabel 2.22673. Angka Prevalensi Balita Gizi Buruk dan Kurang dan		
2.4.		Tabel 2.22676. Persentase balita gizi	Tabel 2.22677. Angka Kematian Ibu melahirkan. 2. Masih belum optimalnya kualitas pelayanan kesehatan masyarakat		Tabel 2.22663.
	Tabel 2.22680.	Tabel 2.22681.	Tabel 2.22682.	Tabel 2.22683.	Tabel 2.22684.
	<b>Tabel 2.22685.</b> <b>3.</b>	<b>Tabel 2.22686.</b> <b>Pekerjaan Umum</b>	<b>Tabel 2.22687.</b>	<b>Tabel 2.22688.</b>	<b>Tabel 2.22689.</b>
3.1.		Tabel 2.22690. Proporsi panjang	Tabel 2.22691. sarana dan prasarana transportasi, kapasitas bandara dan pelabuhan,	Tabel 2.22692. - Peningkatan alokasi anggaran Tabel 2.22693. - Peningkatan SDM dan kelembagaan Tabel 2.22694.	

	Tabel 2.22553. Tabel 2.22552. Indikator dan Indikator Kinerja Penyelenggaraan Pemerintah Daerah	Tabel 2.22554. Interpretasi Tabel 2.22555. Belum tercapai (<)  Tabel 2.22557. Melampaui (>)	Tabel 2.22558. Permasalahan Tabel 2.22556.	Tabel 2.22559. Faktor –Faktor Penentu Keberhasilan	
	Tabel 2.22560.	Tabel 2.22561.	Tabel 2.22562.	Tabel 2.22563.	Tabel 2.22564.
			2. saluran irigasi/rawa, jaringan pengairan lainnya, air baku, pengendalian banjir dan pengamanan pantai 3. Ketersediaan pasokan energi terbarukan dan penggalian sumber energi baru 4. Pemantapan dan efektifitas jalan raya (jalan Nasional, Provinsi dan Kabupaten/ Kota). 5. Realisasi pembangunan jalan lingkaran (Ring Road) Danau Toba. 6. Realisasi pembangunan jalan Tanjung Morawa-Saribudolok-Tongging (Rawasaring). 7. Realisasi pembangunan Kawasari Mebidang-Ro	- Peningkatan peralatan Tabel 2.22695. - Meningkatkan fungsi jaringan irigasi pada kewenangan Provinsi melalui perbaikan/ rehabilitasi jaringan irigasi Tabel 2.22696. - Meningkatkan fungsi jaringan Rawa pada kewenangan Provinsi melalui perbaikan/ normalisasi /rehabilitasi jaringan Rawa Tabel 2.22697. - Penanganan banjir akibat sudah berkurangnya hutan di daerah hulu sungai Tabel 2.22698. - Penyediaan sarana air baku sebagai kebutuhan dasar masyarakat seiring dengan peningkatan penduduk dan terjadinya krisis air	
3.3.		Tabel 2.22702. Rasio jaringan irigasi	Tabel 2.22703. pembangunan jalan lingkaran (Ring Road) Danau Toba.		
3.4.		Tabel 2.22706. jumlah orang/barang	Tabel 2.22707. pembangunan jalan Tanjung Morawa-Saribudolok-Tongging (Rawasaring).		
3.5.		Tabel 2.22710. persentase rumah	Tabel 2.22711. pembangunan Kawasari Mebidang-Ro		
3.6.		Tabel 2.22714. Panjang jalan dilalui	Tabel 2.22715. pembangunan Kawasari Mebidang-Ro		
3.7.		Tabel 2.22718. Jalan Penghubung dari	Tabel 2.22719. pembangunan Kawasari Mebidang-Ro		
3.8.		Tabel 2.22722. Panjang jalan kabupaten	Tabel 2.22723.		

	<b>Tabel 2.22553.</b> <b>Tabel 2.22552.</b> <b>Indikator dan Indikator Kinerja Penyelenggaraan Pemerintah Daerah</b>	<b>Tabel 2.22554.</b> <b>Interpretasi</b> <b>Tabel 2.22555.</b> <b>Belum tercapai (&lt;)</b>  <b>Tabel 2.22557.</b> <b>Melampaui (&gt;)</b>	<b>Tabel 2.22558.</b> <b>Permasalahan</b> <b>Tabel 2.22556.</b>	<b>Tabel 2.22559.</b> <b>Faktor –Faktor Penentu Keberhasilan</b>	
	<b>Tabel 2.22560.</b>	<b>Tabel 2.22561.</b>	<b>Tabel 2.22562.</b>	<b>Tabel 2.22563.</b>	<b>Tabel 2.22564.</b>
3.9.		<b>Tabel 2.22726.</b> Panjang jalan yang	Tabel 2.22727.		
	<b>Tabel 2.22730.</b> <b>4.</b>	<b>Tabel 2.22731.</b> <b>Perumahan/Perumahan</b>	Tabel 2.22732.	Tabel 2.22733.	Tabel 2.22734.
4.1.		Tabel 2.22735. Rasio tempat ibadah	Tabel 2.22736. per	Tabel 2.22737.	Tabel 2.22738.
	<b>Tabel 2.22739.</b> <b>5.</b>	<b>Tabel 2.22740.</b> <b>Perencanaan</b>	Tabel 2.22741.	Tabel 2.22742.	Tabel 2.22743.
5.1.		<b>Tabel 2.22744.</b> Tersedianya dokumen	Tabel 2.22745.	Tabel 2.22746.	Tabel 2.22747.
5.2.		Tabel 2.22748. Tersedianya Dokumen	Tabel 2.22749.		
5.3.		Tabel 2.22752. Tersedianya Dokumen	Tabel 2.22753.		
5.4.		Tabel 2.22756. Penjabaran Program	Tabel 2.22757.		
	<b>Tabel 2.22760.</b>	<b>Tabel 2.22761.</b>	<b>Tabel 2.22762.</b>	<b>Tabel 2.22763.</b>	<b>Tabel 2.22764.</b>

	Tabel 2.22553. Tabel 2.22552. Bidang 2.22552. Indikator Kinerja Penyelenggaraan Pemerintah Daerah	Tabel 2.22554. Interpretasi Tabel 2.22555. Belum tercapai (<)  Tabel 2.22557. Melampaui (>)	Tabel 2.22558. Permasalahan Tabel 2.22556.	Tabel 2.22559. Faktor –Faktor Penentu Keberhasilan	
	Tabel 2.22560.	Tabel 2.22561.	Tabel 2.22562.	Tabel 2.22563.	Tabel 2.22564.
	Tabel 2.22765. 6.	Tabel 2.22766. Perhubungan	Tabel 2.22767.	Tabel 2.22768.	Tabel 2.22769.
6.1.		Tabel 2.22770. Jumlah Pelabuhan	Tabel 2.22771. Status Pelabuhan Laut Pengumpan Regional belum sepenuhnya diserahkan oleh Kemenhub (Kepmenhub No.KM.313/20 13)  2. Kelangka pan dokumen pendukung (Kepmenhun No.1 /2006)  3. Pengemb angan Terminal Angkutan Jalan yang belum sesuai dengan arahan RTRW (batal dilaksanakan)  4. Pembang unan fasilitas terminal VIP Bandara Kualanamu	- Komitmen Pemerintah Pusat - Kelengkapan dokumen perencanaan (FS/DED) oleh Pemda - Keseuaian usulan pembangunan dengan Dokumen RTRW - Pembebasan lahan	
	Tabel 2.22772.	Tabel 2.22773.	Tabel 2.22774.	Tabel 2.22775.	Tabel 2.22776.
	Tabel 2.22777. 7.	Tabel 2.22778. Pemberdayaan	Tabel 2.22779.	Tabel 2.22780.	Tabel 2.22781.
7.1.		Tabel 2.22782. Persentase partisipasi	Tabel 2.22783. Kurangya peran aktif perempuan di lembaga pemerintahan dan swasta	1. Berjalanya fungsi kelompok kerja Pengarusutamaan Gender (Pokja PUG) di lembaga pemerintahan dan swasta	
7.2.		Tabel 2.22784. Partisipasi perempuan di	Tabel 2.22785.		
7.3.		Tabel 2.22788. Rasio KDRT	Tabel 2.22789.		

	<b>Tabel 2.22553.</b> <b>Tabel 2.22552.</b> Bidang 2.2252. Indikator Kinerja Penyelenggaraan Pemerintah Daerah	<b>Tabel 2.22554.</b> <b>Interpretasi</b> <b>Tabel 2.22555.</b> Belum tercapai (<)  <b>Tabel 2.22557.</b> Melampaui (>)	<b>Tabel 2.22558.</b> <b>Permasalahan</b> <b>Tabel 2.22556.</b>	<b>Tabel 2.22559.</b> <b>Faktor –Faktor</b> <b>Penentu</b> <b>Keberhasilan</b>	
	<b>Tabel 2.22560.</b>	<b>Tabel 2.22561.</b>	<b>Tabel 2.22562.</b>	<b>Tabel 2.22563.</b>	<b>Tabel 2.22564.</b>
7.4.		Tabel 2.22792. Persentase jumlah	<b>Tabel 2.22799.</b> Minimnya Perlindungan hak perempuan dan anak di seluruh sektor	2. Kerjasama yang terintegrasi aparat penegak hukum dengan lembaga perlindungan perempuan dan anak	
7.5.	Tabel 2.22796. Partisipasi angkatan kerja perempuan		<b>Tabel 2.22797.</b>		
7.6.	Tabel 2.22800. Penyelesaian pengaduan perlindungan perempuan dan anak dari tindakan kekerasan		<b>Tabel 2.22801.</b>		
	Tabel 2.22804.	Tabel 2.22805.	Tabel 2.22806.	Tabel 2.22807.	Tabel 2.22808.
	<b>Tabel 2.22809.</b> <b>12</b>	<b>Tabel 2.22810.</b> <b>Keluarga Berencana</b>	<b>Tabel 2.22811.</b> Laju pertumbuhan penduduk terus meningkat tanpa terkendali	1. Slogan “Dua Anak Lebih Baik” menjadi keinginan setiap pasangan rumah tangga 2. Dasar pemahaman yang kuat akan pentingnya ber- KB	
12.1.		Tabel 2.22812. Rata-rata jumlah anak	<b>Tabel 2.22813.</b> 2. Minimnya minat pasangan usia subur (PUS)		
12.2.		Tabel 2.22816. Rasio akseptor KB	<b>Tabel 2.22817.</b> menjadi peserta aktif KB		
12.3.		Tabel 2.22820. Cakupan peserta KB	<b>Tabel 2.22821.</b>		
12.4.		Tabel 2.22824. Keluarga Pra Sejahtera	<b>Tabel 2.22825.</b>		
	Tabel 2.22828.	Tabel 2.22829.	Tabel 2.22830.	Tabel 2.22831.	Tabel 2.22832.
	<b>Tabel 2.22833.</b> <b>13</b>	<b>Tabel 2.22834.</b> <b>Sosial</b>	<b>Tabel 2.22835.</b> Ketersediaan prasarana dan sarana panti pemerintah dan swasta yang memperhatikan	1. Rehabilitasi rutin dan berkala panti pemerintah dan swasta 2. Penyandang masalah kesejahteraan sosial memperoleh pelayanan sesuai dengan standar pelayanan minimal	
13.1.	Tabel 2.22836. Sarana sosial seperti panti asuhan, panti jompo dan panti rehabilitasi		<b>Tabel 2.22837.</b> 2. Bantuan dan jaminan kesejahteraan sosial yang minim		
13.2.		Tabel 2.22840. PMKS yg memperoleh	<b>Tabel 2.22841.</b>		
13.3.		Tabel 2.22844. Penanganan	<b>Tabel 2.22842.</b>		
	Tabel 2.22848.	Tabel 2.22849.	Tabel 2.22850.	Tabel 2.22851.	Tabel 2.22852.
	<b>Tabel 2.22853.</b> <b>14</b>	<b>Tabel 2.22854.</b> <b>Ketenagakerjaan</b>	Tabel 2.22855.	Tabel 2.22856.	Tabel 2.22857.



	<b>Tabel 2.22553.</b> <b>Tabel 2.22552.</b> <b>Indikator dan Indikator Kinerja Penyelenggaraan Pemerintah Daerah</b>	<b>Tabel 2.22554.</b> <b>Interpretasi</b> <b>Tabel 2.22555.</b> <b>Belum tercapai (&lt;)</b>  <b>Tabel 2.22557.</b> <b>Melampaui (&gt;)</b>	<b>Tabel 2.22558.</b> <b>Permasalahan</b> <b>Tabel 2.22556.</b>	<b>Tabel 2.22559.</b> <b>Faktor –Faktor Penentu Keberhasilan</b>	
	<b>Tabel 2.22560.</b>	<b>Tabel 2.22561.</b>	<b>Tabel 2.22562.</b>	<b>Tabel 2.22563.</b>	<b>Tabel 2.22564.</b>
14.1.		Tabel 2.22858. Rasio penduduk yang	Tabel 2.22859. serapan angkatan kerja	1. Berjalannya fungsi BLK dalam menghasilkan tenaga kerja siap pakai berkualitas 2. Kerjasama yang sinergi dan terintegrasi antara Pemerintah, Dunia Usaha dan Lembaga Penyedia Tenaga Kerja	
14.2.		Tabel 2.22860. rasio ketergantungan	Tabel 2.22861. Rendahnya kualitas tenaga kerja		
14.3.		<b>Tabel 2.22864.</b> Kualitas tenaga kerja	Tabel 2.22865.		
14.4.	Tabel 2.22868. Tingkat partisipasi angkatan kerja		Tabel 2.22869.		
	Tabel 2.22872.	Tabel 2.22873.	Tabel 2.22874.	Tabel 2.22875.	Tabel 2.22876.
	<b>Tabel 2.22877.</b> <b>15</b>	<b>Tabel 2.22878.</b> <b>Koperasi Usaha Kecil</b>	Tabel 2.22879.	Tabel 2.22880.	Tabel 2.22881.
15.1.		Tabel 2.22882. Persentase koperasi	Tabel 2.22883. Produktifitas koperasi yang	Tabel 2.22885. Pelatihan dan pembinaan Koperasi serta pemberian aksesibilitas permodalan yang murah antara lain dengan skim kredit berbunga murah seperti dengan pendirian Badan Layanan Umum Daerah (BLUD) dengan konsep Gramming Bank	
15.2.		Tabel 2.22886. Jumlah UKM non	Tabel 2.22887. masih rendah serta sumber daya manusia belum mampu untuk aplikasi sistem informasi teknologi		
15.3.		Tabel 2.22890. Jumlah BPR/LKM	Tabel 2.22891. Terdapat pasar		
15.4.	Tabel 2.22894. Usaha Mikro dan Kecil				
	Tabel 2.22898.	Tabel 2.22899.	Tabel 2.22900.	Tabel 2.22901.	Tabel 2.22902.
	<b>Tabel 2.22903.</b> <b>16</b>	<b>Tabel 2.22904.</b> <b>Penanaman Modal</b>	Tabel 2.22905.	Tabel 2.22906.	Tabel 2.22907.
16.1.		Tabel 2.22908. Jumlah investor berskala	Tabel 2.22909. Perizinan izin skala usaha yang masih terpusat di Pusat, selain itu juga daya saing infrastruktur yang rendah	- Perlu ada desentralisasi penerbitan izin investasi di daerah serta perbaikan fasilitas infrastruktur khususnya jalan dan energi - Promosi investasi harus terus	
16.2.		Tabel 2.22910. Jumlah nilai investasi	Tabel 2.22911. Promosi investasi yang masih rendah,		
16.3.		Tabel 2.22914. Rasio daya serap tenaga			

	Tabel 2.22553. Tabel 2.22552. Bahan dan Indikator Kinerja Penyelenggaraan Pemerintah Daerah	Tabel 2.22554. Interpretasi Tabel 2.22555. Belum tercapai (<)  Tabel 2.22557. Melampaui (>)	Tabel 2.22558. Permasalahan Tabel 2.22556.	Tabel 2.22559. Faktor –Faktor Penentu Keberhasilan	
	Tabel 2.22560.	Tabel 2.22561.	Tabel 2.22562.	Tabel 2.22563.	Tabel 2.22564.
16.4.		Tabel 2.22918. Kenaikan / penurunan	Tabel 2.22919. Kenaikan / penurunan permasalahan lokasi investasi yang belum jelas (status lahan yang bermasalah)	ditingkatkan baik skala internasional maupun nasional, serta komitmen Pemerintah dan DPR untuk segera menerbitkan UU tentang Pertanahan yang baru	
16.5.		Tabel 2.22922. Jumlah investor berskala	Tabel 2.22923.		
16.6.	Tabel 2.22926. Angka kriminalitas		Tabel 2.22927.		
16.7.	Tabel 2.22930. Jumlah demo		Tabel 2.22931.		
16.8.		Tabel 2.22934. Lama proses perijinan	Tabel 2.22935.		
16.9.		Tabel 2.22938. Jumlah dan macam	Tabel 2.22939.		
	Tabel 2.22942.	Tabel 2.22943.	Tabel 2.22944.		Tabel 2.22945.
	Tabel 2.22947. 17.	Tabel 2.22948. Kebudayaan	Tabel 2.22949.	Tabel 2.22950.	Tabel 2.22951.
17.1.	Tabel 2.22952. Penyelenggaraan festival seni dan budaya		Tabel 2.22953.	Tabel 2.22954. Pagelaran/pertunjukan seni	Tabel 2.22955. Fasilitas pendukung
17.2.	Tabel 2.22956. Sarana penyelenggaraan seni dan budaya		Tabel 2.22957.		
17.3.	Tabel 2.22960. Benda, Situs dan Kawasan Cagar Budaya yang dilestarikan		Tabel 2.22961.		
	Tabel 2.22964.	Tabel 2.22965.	Tabel 2.22966.	Tabel 2.22967.	Tabel 2.22968.
	Tabel 2.22969. 18.	Tabel 2.22970. Kepemudaan dan	Tabel 2.22971.	Tabel 2.22972.	Tabel 2.22973.
18.1.		Tabel 2.22974. Jumlah organisasi	Tabel 2.22975. Data dan informasi organisasi pemuda dan olahraga	1. Ketersediaan data dan informasi yang lengkap dan akurat mengenai kondisi dan keberadaan organisasi pemuda dan olahraga serta	
18.2.		Tabel 2.22976. Jumlah organisasi	Tabel 2.22977.		
18.3.		Tabel 2.22980. Jumlah kegiatan	Tabel 2.22981.		

	<b>Tabel 2.22553.</b> <b>Tabel 2.22552.</b> Bantuan dan Indikator Kinerja Penyelenggaraan Pemerintah Daerah	<b>Tabel 2.22554.</b> Interpretasi <b>Tabel 2.22555.</b> Belum tercapai (<)  <b>Tabel 2.22557.</b> Melampaui (>)	<b>Tabel 2.22558.</b> Permasalahan <b>Tabel 2.22556.</b>	<b>Tabel 2.22559.</b> Faktor –Faktor Penentu Keberhasilan	
	<b>Tabel 2.22560.</b>	<b>Tabel 2.22561.</b>	<b>Tabel 2.22562.</b>	<b>Tabel 2.22563.</b>	<b>Tabel 2.22564.</b>
18.4.		Tabel 2.22984. Jumlah kegiatan	<b>Tabel 2.22985.</b> prestasi olahraga	prasarana dan sarana olahraga	
18.5.		Tabel 2.22988. Gelanggang / balai	disebabkan <b>Tabel 2.22989.</b> prasarana dan sarana olahraga yang tidak	2. Ketersediaan prasarana dan sarana olahraga yang memadai guna memacu prestasi olahraga	
18.6.		Tabel 2.22992. Lapangan olahraga	<b>Tabel 2.22993.</b> mendukung		
	<b>Tabel 2.22996.</b>	<b>Tabel 2.22997.</b>	<b>Tabel 2.22998.</b>	<b>Tabel 2.22999.</b>	<b>Tabel 2.23000.</b>
	<b>Tabel 2.23001.</b> <b>19</b>	<b>Tabel 2.23002.</b> <b>Kesatuan Bangsadan</b>	<b>Tabel 2.23003.</b>	<b>Tabel 2.23004.</b>	<b>Tabel 2.23005.</b>
19.1.	Tabel 2.23006. Kegiatan pembinaan terhadap LSM, Ormas dan OKP		<b>Tabel 2.23007.</b> jumlah aparat keamanan	1. Meningkatnya kesadaran masyarakat akan pentingnya keamanan lingkungan tempat tinggal	
19.2.	Tabel 2.23008. Kegiatan pembinaan politik daerah		<b>Tabel 2.23008.</b> masyarakat dan prasarana pendukung		
	<b>Tabel 2.23012.</b>	<b>Tabel 2.23013.</b>	<b>Tabel 2.23014.</b>	<b>Tabel 2.23015.</b>	<b>Tabel 2.23016.</b>
	<b>Tabel 2.23017.</b> <b>20</b>	<b>Tabel 2.23018.</b> <b>Otonomi Daerah,</b>	<b>Tabel 2.23019.</b>	<b>Tabel 2.23020.</b>	<b>Tabel 2.23021.</b>
20.1.	Tabel 2.23022. Rasio jumlah Polisi Pamong Praja per 10.000 penduduk		<b>Tabel 2.23022.</b> jumlah aparat keamanan	2. Meningkatnya kesadaran masyarakat akan pentingnya keamanan lingkungan tempat tinggal	
20.2.	Tabel 2.23024. Jumlah Linmas per Jumlah 10.000 Penduduk		<b>Tabel 2.23023.</b> masyarakat dan prasarana pendukung		
20.3.	Tabel 2.23028. Rasio Pos Siskamling per jumlah desa/kelurahan		<b>Tabel 2.23029.</b>		
20.4.	Tabel 2.23032. Sistem informasi Pelayanan Perijinan dan administrasi pemerintah		<b>Tabel 2.23033.</b>		
	<b>Tabel 2.23037.</b>		<b>Tabel 2.23038.</b>	<b>Tabel 2.23039.</b>	<b>Tabel 2.23040.</b>
	<b>Tabel 2.23041.</b> <b>22</b>	<b>Tabel 2.23042.</b> <b>Ketahanan Pangan</b>	<b>Tabel 2.23043.</b>	<b>Tabel 2.23044.</b>	<b>Tabel 2.23045.</b>

	Tabel 2.22553. Tabel 2.22552. Bantuan dan Indikator Kinerja Penyelenggaraan Pemerintah Daerah	Tabel 2.22554. Interpretasi Tabel 2.22555. Belum tercapai (<)  Tabel 2.22557. Melampaui (>)	Tabel 2.22558. Permasalahan Tabel 2.22556.	Tabel 2.22559. Faktor –Faktor Penentu Keberhasilan	
	Tabel 2.22560.	Tabel 2.22561.	Tabel 2.22562.	Tabel 2.22563.	Tabel 2.22564.
	Tabel 2.23046. 2.23047. Regulasi ketahanan pangan		Tabel 2.23048. berlanjutnya alih fungsi lahan sawah  2. Menurunnya kualitas kesuburan lahan akibat kerusakan lingkungan  3. Terbatasnya penyediaan air bagi budidaya beberapa komoditas pangan pokok dan strategis  4. Penyediaan dan penyaluran sarana produksi (terutama pupuk bersubsidi dan benih bersertifikat) yang belum tepat  5. Terbatasnya fasilitas permodalan di pedesaan dan meningkatnya suku bunga Kredit Ketahanan Pangan (KKP) yang berdampak kepada terbatasnya penerapan teknologi	1. Optimalisasi pemanfaatan irigasi yang ada serta perbaikan dan pembangunan jaringan irigasi baru dan penghentian alih fungsi lahan melalui penetapan aturan-aturan yang dilandasi hukum 2. Pengembangan konservasi dan rehabilitasi lahan agar potensi lahan yang ada dapat dipertahankan terutama di wilayah usaha berbasis pertanian, peternakan, perkebunan, perika nan dan kehutanan dengan menerapkan teknologi konservasi dan rehabilitasi 3. Peningkatan dan penanganan teknologi pasca panen untuk memperoleh efisiensi dan kualitas produksi pertanian	

	Tabel 2.22553. Tabel 2.22552. Bahan dan Indikator Kinerja Penyelenggaraan Pemerintah Daerah	Tabel 2.22554. Interpretasi Tabel 2.22555. Belum tercapai (<)  Tabel 2.22557. Melampaui (>)	Tabel 2.22558. Permasalahan Tabel 2.22556.	Tabel 2.22559. Faktor –Faktor Penentu Keberhasilan	
	Tabel 2.22560.	Tabel 2.22561.	Tabel 2.22562.	Tabel 2.22563.	Tabel 2.22564.
			6. Belum optimalnya penannganan panen dan pasca panen yang berpotensi mengakibatkan kehilangan hasil yang cukup besar  7. Cukup tingginya jumlah penduduk miskin yang berpotensi menimbulkan kerawanan pangan. Hal ini diakibatkan oleh rendahnya keterampilan, akses permodalan dan lapangan kerja	4. Penyediaan sarana produksi dan permodalan secara tepat sehingga bermanfaat untuk petani bagi meningkatkan produktivitas hasil 5. Penguatan kelembagaan dan system penyuluhan bagi para petani sehingga terjadi penerapan paket teknologi untuk meningkatkan produktivitas hasil 6. Mengurangi rasio ketergantungan terhadap impor dan pemasukan bahan pangan dari provinsi lain guna kebutuhan masyarakat 7. Pengembangan cadangan pangan pemerintah daerah dan masyarakat yang menghadapi masalah pangan	
22.1.	Tabel 2.23067. Ketersediaan pangan utama		Tabel 2.23068.	Tabel 2.23069.	Tabel 2.23070.
	Tabel 2.23072.		Tabel 2.23073.	Tabel 2.23074.	Tabel 2.23075.
	Tabel 2.23076. 24	Tabel 2.23077. Statistik	Tabel 2.23078.	Tabel 2.23079.	Tabel 2.23080.
24.1.	Tabel 2.23081. Buku "Provinsi Dalam Angka"		Tabel 2.23082.	Tabel 2.23083.	Tabel 2.23084.
24.2.	Tabel 2.23085. Buku "PDRB kabupaten"		Tabel 2.23086.		
	Tabel 2.23089.	Tabel 2.23090.	Tabel 2.23091.	Tabel 2.23092.	Tabel 2.23093.
	Tabel 2.23094. 25	Tabel 2.23095. Kearsipan	Tabel 2.23096. keberadaan arsip daerah	1. Meningkatnya pemahaman masyarakat akan	
25.1.	Tabel 2.23097. Pengelolaan arsip secara baku		Tabel 2.23098.		

	<b>Tabel 2.22553.</b> <b>Tabel 2.22552.</b> <b>Indikator dan Indikator Kinerja Penyelenggaraan Pemerintah Daerah</b>	<b>Tabel 2.22554.</b> <b>Interpretasi</b> <b>Tabel 2.22555.</b> <b>Belum tercapai (&lt;)</b>  <b>Tabel 2.22557.</b> <b>Melampaui (&gt;)</b>	<b>Tabel 2.22558.</b> <b>Permasalahan</b> <b>Tabel 2.22556.</b>	<b>Tabel 2.22559.</b> <b>Faktor –Faktor Penentu Keberhasilan</b>	
	<b>Tabel 2.22560.</b>	<b>Tabel 2.22561.</b>	<b>Tabel 2.22562.</b>	<b>Tabel 2.22563.</b>	<b>Tabel 2.22564.</b>
25.2.	Tabel 2.23101. Peningkatan SDM pengelola kearsipan		Tabel 2.23102. Tersedianya kemampuan SDM arsiparis	pentingnya arsip daerah 2. Tata kelola arsip yang tertib dan teratur	
	<b>Tabel 2.23106.</b>		<b>Tabel 2.23107.</b>	<b>Tabel 2.23108.</b>	<b>Tabel 2.23109.</b>
	<b>Tabel 2.23110.</b> <b>26</b>	<b>Tabel 2.23111.</b> <b>Komunikasi dan</b>	<b>Tabel 2.23112.</b> Tersedianya sarana media informasi baik cetak maupun elektronik belum menjangkau seluruh lokasi di daerah	1. Informasi tersampaikan ke seluruh daerah melalui media cetak dan media elektronik	
26.1.		Tabel 2.23113. Jumlah jaringan	Tabel 2.23114.		
26.2.		Tabel 2.23117. Rasio wartel/warnet	Tabel 2.23118.		
26.3.		Tabel 2.23121. Jumlah surat kabar	Tabel 2.23122.		
26.4.		Tabel 2.23125. Jumlah penyiaran	Tabel 2.23126.		
26.5.		Tabel 2.23129. Web site milik	Tabel 2.23130.		
26.6.		<b>Tabel 2.23133.</b> Pameran/expo	Tabel 2.23134.		
	<b>Tabel 2.23137.</b>	<b>Tabel 2.23138.</b>	<b>Tabel 2.23139.</b>	<b>Tabel 2.23140.</b>	<b>Tabel 2.23141.</b>
	<b>Tabel 2.23142.</b> <b>27.</b>	<b>Tabel 2.23143.</b> <b>Perpustakaan</b>	<b>Tabel 2.23144.</b> Tersedianya perpustakaan dan koleksi buku yang ada belum memenuhi kebutuhan masyarakat	1. Tersedianya perpustakaan desa dengan koleksi buku yang memadai dengan kerjasama TP PKK melalui desa binaan	
27.1.		Tabel 2.23145. Jumlah perpustakaan	Tabel 2.23146.		
27.2.		Tabel 2.23149. Jumlah pengunjung	Tabel 2.23150.		
27.3.	Tabel 2.23153. Koleksi buku yang tersedia di perpustakaan daerah		Tabel 2.23154.		
	<b>Tabel 2.23157.</b>	<b>Tabel 2.23158.</b>  <b>Tabel 2.23159.</b>  <b>Tabel 2.23160.</b>  <b>Tabel 2.23161.</b>	<b>Tabel 2.23162.</b>	<b>Tabel 2.23163.</b>	<b>Tabel 2.23164.</b>

	Tabel 2.22553. Tabel 2.22552. Bidang Urusan dan Indikator Kinerja Penyelenggaraan Pemerintah Daerah	Tabel 2.22554. Interpretasi Tabel 2.22555. Belum tercapai (<)  Tabel 2.22557. Melampaui (>)	Tabel 2.22558. Permasalahan Tabel 2.22556.	Tabel 2.22559. Faktor –Faktor Penentu Keberhasilan	
	Tabel 2.22560.	Tabel 2.22561.	Tabel 2.22562.	Tabel 2.22563.	Tabel 2.22564.
	Tabel 2.23165. B.	Tabel 2.23166. URUSAN PILIHAN	Tabel 2.23167.	Tabel 2.23168.	Tabel 2.23169.
	Tabel 2.23170. 1.	Tabel 2.23171. Pertanian	Tabel 2.23172.	Tabel 2.23173.	Tabel 2.23174.
1.1.		Tabel 2.23175. Produktivitas padi atau	Tabel 2.23176. Produktivitas tidak dibarengi dengan peningkatan luas panen (untuk padi dan kedele)	1. Revitalisasi pertanian mendukung peningkatan produksi dalam menjaga stabilitas pangan dan mensukseskan swasembada pangan 2. Peningkatan mekanisasi pertanian 3. Pengadaan bibit/benih unggul 4. Peningkatan sarana dan prasarana (Pembangunan jalan produksi, irigasi)	
	Tabel 2.23178. (Ton)		Tabel 2.23179. Terjadinya konversi lahan produktif		
	Tabel 2.23182. (Ton)		Tabel 2.23183. Anomali iklim yang mempengaruhi pola tanam		
	Tabel 2.23186. (Ton)		Tabel 2.23187. Penyediaan dan penyaluran sarana produksi		
1.2.	Tabel 2.23190. Kontribusi sektor pertanian/ perkebunan terhadap PDRB		Tabel 2.23191. Pupuk bersubsidi dan benih bersertifikat) yang belum tepat		
1.3.	Tabel 2.23194. Kontribusi sektor pertanian (palawija) terhadap PDRB		Tabel 2.23195.		
1.4.	Tabel 2.23198. Kontribusi sektor perkebunan (tanaman keras) terhadap PDRB		Tabel 2.23199.		
1.5.		Tabel 2.23202. Nilai tukar petani	Tabel 2.23203.		
	Tabel 2.23206.	Tabel 2.23207.	Tabel 2.23208.	Tabel 2.23177.	
	Tabel 2.23211. 2.	Tabel 2.23212. Kehutanan	Tabel 2.23213.	Tabel 2.23214.	Tabel 2.23215.
2.1.	Tabel 2.23216. Rehabilitasi hutan dan lahan kritis		Tabel 2.23217.	Tabel 2.23218.	Tabel 2.23219.
2.2.	Tabel 2.23220. Kerusakan Kawasan Hutan		Tabel 2.23221.		
2.3.	Tabel 2.23224. Kontribusi sektor kehutanan terhadap PDRB		Tabel 2.23225.		
	Tabel 2.23228.	Tabel 2.23229.	Tabel 2.23230.	Tabel 2.23231.	Tabel 2.23232.
	Tabel 2.23233. 3.	Tabel 2.23234. Energi dan Sumber	Tabel 2.23235.	Tabel 2.23236.	Tabel 2.23237.
3.1.		Tabel 2.23238. Pertambangan tanpa	Tabel 2.23239. ijin	Tabel 2.23240. Penerapan prinsip eco	Tabel 2.23241. Pembuatan Berda

	<b>Tabel 2.22553.</b> <b>Tabel 2.22552.</b> Bantuan dan Indikator Kinerja Penyelenggaraan Pemerintah Daerah	<b>Tabel 2.22554.</b> Interpretasi <b>Tabel 2.22555.</b> Belum tercapai (<)  <b>Tabel 2.22557.</b> Melampaui (>)	<b>Tabel 2.22558.</b> Permasalahan <b>Tabel 2.22556.</b>	<b>Tabel 2.22559.</b> Faktor –Faktor Penentu Keberhasilan	
	<b>Tabel 2.22560.</b>	<b>Tabel 2.22561.</b>	<b>Tabel 2.22562.</b>	<b>Tabel 2.22563.</b>	<b>Tabel 2.22564.</b>
3.2.	<b>Tabel 2.23242.</b> Kontribusi sektor pertambangan terhadap PDRB		<b>Tabel 2.23243.</b>		
	<b>Tabel 2.23246.</b> 4.	<b>Tabel 2.23247.</b> Pariwisata	<b>Tabel 2.23248.</b>	<b>Tabel 2.23249.</b>	<b>Tabel 2.23250.</b>
4.1.	<b>Tabel 2.23251.</b> Kunjungan wisata		<b>Tabel 2.23252.</b> belum memadai		<b>Tabel 2.23253.</b> Pembangunan/per
4.2.	<b>Tabel 2.23254.</b> Kontribusi sektor pariwisata terhadap PDRB		<b>Tabel 2.23255.</b> menjil 2. Destinasi wiata masih monoton		
	<b>Tabel 2.23258.</b> 5.	<b>Tabel 2.23259.</b> Kelautan dan	<b>Tabel 2.23260.</b>	<b>Tabel 2.23261.</b>	<b>Tabel 2.23262.</b>
5.1.	<b>Tabel 2.23263.</b> Produksi perikanan (ton)		<b>Tabel 2.23264.</b> Penggunaan sumberdaya perikanan	<b>1.</b> Pengembangan produksi perikanan budidaya untuk konsumsi dalam negeri dan ekspor di kawasan budidaya air	
5.2.	<b>Tabel 2.23267.</b> Konsumsi ikan/kapita/thn		<b>Tabel 2.23266.</b> belum sepenuhnya		
5.3.	<b>Tabel 2.23271.</b> Cakupan bina kelompok nelayan		<b>Tabel 2.23272.</b> diketifa secara efisien dengan		



	Tabel 2.22553. Tabel 2.22552. Sasaran dan Indikator Kinerja Penyelenggaraan Pemerintah Daerah	Tabel 2.22554. Interpretasi Tabel 2.22555. Belum tercapai (<)  Tabel 2.22557. Melampaui (>)	Tabel 2.22558. Permasalahan Tabel 2.22556.	Tabel 2.22559. Faktor –Faktor Penentu Keberhasilan	
	Tabel 2.22560.	Tabel 2.22561.	Tabel 2.22562.	Tabel 2.22563.	Tabel 2.22564.
5.4.	Tabel 2.23275. Produksi perikanan kelompok nelayan		Tabel 2.23276. teknologi maju dengan budaya bisnis. 2. Tingkat pemanfaatan Tabel 2.23265. potensi sumberdaya perikanan yang belum merata di seluruh Sumatera Utara, khususnya perikanan tangkap. 3. Terjadinya cara-cara pemanfaatan sumberdaya perikanan yang tidak bertanggungjawab. 4. Terjadinya pencemaran perairan umum dan perairan pantai akibat limbah industri dan rumah tangga. 5. dukungan prasarana terhadap pengembangan perikanan tangkap dan budidaya ikan dibandingkan dengan potensi perikanan yang tersedia 6. Jumlah induk unggul untuk kegiatan pembenihan masih sangat terbatas 7. Mutu hasil perikanan pada tahap pra panen belum sepenuhnya dapat	tawar,air payau/tambak dan air laut 2. Pengadaan kapal dan alat penangkap ikan 3. Pengembangan kapasitas sarana dan prasarana budidaya melalui pengadaan calon induk unggul dan pengadaan mesin pellet 4. Identifikasi potensi dan pemetaan pulau di Sumatera Utara 5. Pengembangan kluster industri pengolahan hasil perikanan	
				II-1065	

	<b>Tabel 2.22553.</b> <b>Tabel 2.22552.</b> Bantuan dan Indikator Kinerja Penyelenggaraan Pemerintah Daerah	<b>Tabel 2.22554.</b> Interpretasi <b>Tabel 2.22555.</b> Belum tercapai (<)  <b>Tabel 2.22557.</b> Melampaui (>)	<b>Tabel 2.22558.</b> Permasalahan <b>Tabel 2.22556.</b>	<b>Tabel 2.22559.</b> Faktor –Faktor Penentu Keberhasilan	
	<b>Tabel 2.22560.</b>	<b>Tabel 2.22561.</b>	<b>Tabel 2.22562.</b>	<b>Tabel 2.22563.</b>	<b>Tabel 2.22564.</b>
	<b>Tabel 2.23280.</b>		<b>Tabel 2.23281.</b>	<b>Tabel 2.23282.</b>	<b>Tabel 2.23283.</b>
	<b>Tabel 2.23284.</b> 6.	<b>Tabel 2.23285.</b> Perdagangan	<b>Tabel 2.23286.</b>	<b>Tabel 2.23287.</b>	<b>Tabel 2.23288.</b>
6.1.		<b>Tabel 2.23289.</b> Kontribusi sektor	<b>Tabel 2.23290.</b>	<b>Tabel 2.23291.</b>	<b>Tabel 2.23292.</b>
6.2.	<b>Tabel 2.23293.</b> Ekspor Bersih Perdagangan		<b>Tabel 2.23294.</b>		
	<b>Tabel 2.23297.</b> <b>Tabel 2.23298.</b> <b>Tabel 2.23299.</b>		<b>Tabel 2.23300.</b>	<b>Tabel 2.23301.</b>	<b>Tabel 2.23302.</b>
	<b>Tabel 2.23303.</b> 7.	<b>Tabel 2.23304.</b> Perindustrian	<b>Tabel 2.23305.</b>	<b>Tabel 2.23306.</b>	<b>Tabel 2.23307.</b>
	<b>Tabel 2.23309.</b> 7. Kontribusi sektor Industri terhadap PDRB		<b>Tabel 2.23310.</b> Krisis energi listrik yang menghambat produksi industri rumah tangga	1. Peningkatan pembangunan infrastruktur dibidang energi listrik	
	<b>Tabel 2.23312.</b> 7. Kontribusi industri rumah tangga terhadap PDRB sektor Industri		<b>Tabel 2.23313.</b> 2. Bahan baku masih diimpor dari luar		
	<b>Tabel 2.23317.</b> 7. Pertumbuhan Industri.				

Tabel 2.23321.

Tabel 2.23322.

Tabel 2.23323.

Tabel 2.23324.